



**PRÉFÈTE
DE LA
CHARENTE**
*Liberté
Égalité
Fraternité*

**DIRECTION DÉPARTEMENTALE DES
TERRITOIRES DE LA CHARENTE
SERVICE EAU, ENVIRONNEMENT ET RISQUES**



**Révision des Plans de Prévention des Risques d'Inondation
(PPRI) de la vallée de la Charente à l'aval de l'Agglomération d'Angoulême**

Secteur de Linars à Bassac

Carte du zonage

Commune de Angeac-Charente

Carte A10

Echelle: 1/ 5000

04 octobre 2019

Affaire n° 4352124

PROJET SOUMIS A ENQUETE PUBLIQUE








Etablie le : 06 octobre 2022



Agence de Bordeaux

Parc Souterrain - Avenue des Satellites - CS 70048 - 33187 Le Haillan Cedex - Tél : 05 56 13 85 82

LÉGENDE

-  Limite de la zone inondable pour la crue de référence
-  Limite de la zone des hauteurs d'eau de plus de 1 m
-  Zone bleue
-  Zone rouge
-  70.00
-  Limite d'application de la cote de référence
-  Zone d'application de prescriptions dérogatoires