

LEGENDE

- Éolienne et fondation (--- partie enterrée de la fondation)
- Emprise survolée par les pales
- Éolienne 1** Numéro d'éolienne
- Poste de livraison
- Aire de montage
- Chemins à créer
- Chemins existants à renforcer
- Position estimative des chemins existants déterminée par vue aérienne
- Câblage électrique souterrain
- Câblage électrique dans fourreau
- Plantations existantes**
- Arbres isolés existants
- Bois et bosquets existants
- Haies hautes existantes
- Végétation relevée par géomètre
- Haies basses existantes
- Plantations supprimées**
- Arbre isolé supprimé
- Divers**
- Limites section
- Position estimative du réseau d'eau potable
- Limites communales
- Position estimative du câblage électrique HTA aérien
- Courbe de niveau
- Position estimative du câblage souterrain de télécommunication
- Périmètre de 600 mètres autour des installations
- Zone extérieure au périmètre de 600 mètres

Coordonnées géographiques des éoliennes

RGF 93 Lambert 93

Éolienne	X	Y	Z (au sol) (m)	Z (au passage le plus élevé de la pale) (m)
E 01	495817	6552030	171	351.3
E 02	495974	6551606	171	351.3
E 03	497276	6550548	184	364.3
E 04	497888	6550506	169	349.3

Coordonnées géographiques du poste de livraison

RGF 93 Lambert 93

PL	X	Y	Z (au sol) (m)	Z (au haut du poste de livraison) (m)
PL	495866	6551600	172	174.6

PROJET ÉOLIEN DES HERBES SAUVAGES

Demande d'Autorisation Unique Plan des abords de l'installation Plan 1 sur 2

● éolienne Sans échelle

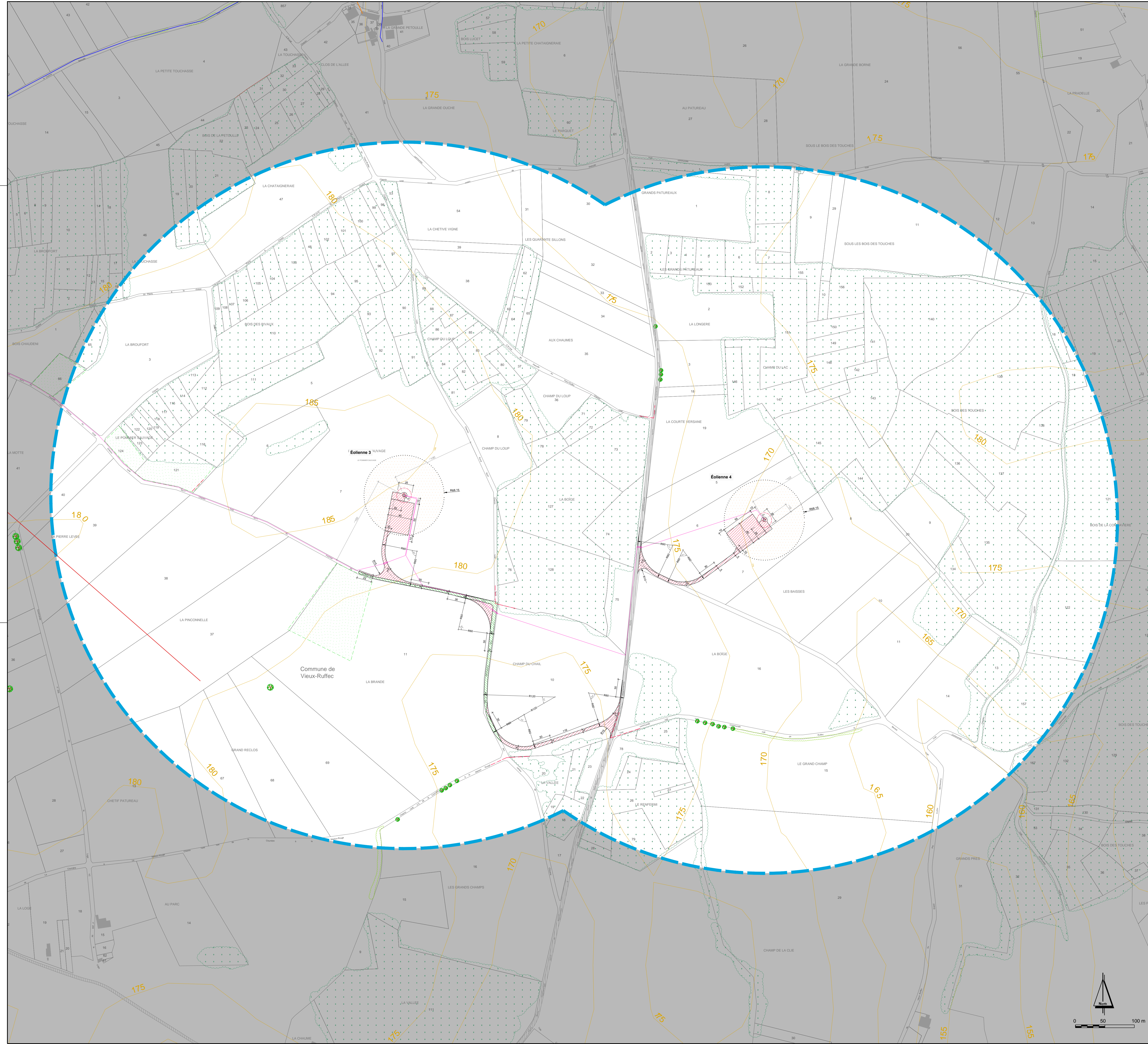
Date: 05.12.2016 Architecte:

Échelle: 1 : 2 500

Format: 1000 x 730

Réalisation: Marie Herrera
Carolin Auffahrt
Kerstin Rose-Busch

Demandeur: Energie du Confolentais SAS
98 rue du Château
92100 Boulogne-Billancourt



LEGENDE

- Éolienne et fondation (- - - partie enterrée de la fondation)
- Emprise survolée par les pales
- Éolienne 1** Numéro d'éolienne
- PL Poste de livraison
- Aire de montage
- Chemins à créer
- Chemins existants à renforcer
- Position estimative des chemins existants déterminée par vue aérienne
- Câblage électrique souterrain
- Câblage électrique dans fourreau
- Plantations existantes**
- Arbres isolés existants
- Bois et bosquets existants
- Haies hautes existantes
- Végétation relevée par géomètre
- Haies basses existantes
- Plantations supprimées**
- Arbre isolé supprimé
- Divers**
- Limites section
- Position estimative du réseau d'eau potable
- Limites communales
- Position estimative du câblage électrique HTA aérien
- Courbe de niveau
- Position estimative du câblage souterrain de télécommunication
- Périmètre de 600 mètres autour des installations
- Zone extérieure au périmètre de 600 mètres

Coordonnées géographiques des éoliennes

RGF 93 Lambert 93

Éolienne	X	Y	Z (au sol) (en m)	Z (au passage le plus élevé) (en m)
E 01	495617	6552030	171	351.3
E 02	495974	6551606	171	351.3
E 03	497276	6550548	184	364.3
E 04	497888	6550506	169	349.3

Coordonnées géographiques du poste de livraison

RGF 93 Lambert 93

PL	X	Y	Z (au sol) (en m)	Z (au haut du poste de livraison) (en m)
PL	495866	6551600	172	174.6

PROJET ÉOLIEN DES HERBES SAUVAGES

Demande d'Autorisation Unique Plan des abords de l'installation Plan 2 sur 2

● éolienne Sans échelle


Date: 05.12.2016 Architecte:


Échelle: 1 : 2 500

Format: 1000 x 730

Réalisation: Marie Herrera
Carolin Auffahrt
Kerstin Rose-Busch

Demandeur: Energie du Confolentais SAS
98 rue du Château
92100 Boulogne-Billancourt


architecte carolin auffahrt
 88, rue eugène varlin
 92000 Nanterre - 01 47 06 05 83


Energie du Confolentais