



## PRÉFET DE LA CHARENTE

Direction départementale des territoires  
Service Eau – Environnement – Risques

### **Arrêté modificatif relatif au parcours de pêche de la carpe à toute heure sur le département de la Charente**

Le Préfet de la Charente  
Chevalier de la Légion d'Honneur  
Chevalier de l'Ordre du Mérite

Vu les articles R436-14 et R436-23 du code l'environnement ;

Vu l'arrêté préfectoral du 27 juin 2016 donnant délégation de signature à Madame Bénédicte GENIN, directrice départementale des territoires ;

Vu l'arrêté préfectoral du 27 juillet 2017 portant subdélégation de signature ;

Vu la demande de la fédération de Charente de pêche et de protection du milieu aquatique ;

Vu les avis des présidents des associations agréées de pêche et de protection du milieu aquatique ;

Vu l'avis du service départemental de l'agence française pour la biodiversité ;

Vu l'avis de la commission technique départementale de la pêche en date du 8 novembre 2017 ;

Sur proposition de la directrice départementale des territoires ;

### **A R R Ê T E**

**Article 1<sup>er</sup>** : La pêche à la carpe est autorisée à toute heure tous les jours et nuits de la semaine, sur les parcours dont la liste est annexée au présent arrêté.

Toutefois, depuis une demi-heure après le coucher du soleil jusqu'à une demi-heure avant son lever, aucune carpe capturée par les pêcheurs amateurs aux lignes ne peut être maintenue en captivité ou transportée. Les carpes capturées sur ces parcours la journée, devront être remises à l'eau, au plus tard une demi-heure après le coucher du soleil. Pour celles capturées de nuit, elles seront immédiatement relâchées.

Il peut être mis fin à ces parcours par le préfet, à tout moment, après avis du délégué régional de l'agence française pour la biodiversité, de la fédération départementale des associations agréées de pêche et de pisciculture et, le cas échéant, de l'association agréée de pêcheurs professionnels en eau douce.

**Article 2** : L'utilisation des esches animales est interdite depuis une demi-heure après le coucher du soleil jusqu'à une demi-heure avant son lever, afin de protéger les populations de carnassiers.

**Article 3 :** La réglementation générale sur la pêche en eau douce est applicable.

**Article 4 :** L'information et la signalisation sont à la charge de la fédération départementale des pêcheurs et des associations agréées de pêche et de protection du milieu aquatique.

**Article 5 :** Un bilan sera réalisé par la Fédération de pêche et de protection du milieu aquatique de la Charente et transmis à la direction départementale des territoires et au service départemental de l'Agence française pour la biodiversité en fin de saison de pêche. Ce bilan précisera l'évaluation des parcours à partir de divers éléments :

- l'enquête carpe menée par la Fédération de pêche
- les retours des pêcheurs et usagers compilés par la fédération de pêche
- le bilan des contrôles régulièrement effectués sur ces parcours.

**Article 6 :** Les parcours de **Merpins-Cognac (n°1)** et de **Condac (n°10)** sont modifiés. L'arrêté préfectoral du 18 novembre 2016 est abrogé à compter du **1<sup>er</sup> janvier 2018**.

**Article 7** Le présent arrêté peut être contesté :

- soit par recours gracieux auprès de Monsieur le Préfet de la Charente – 7-9 rue de la Préfecture CS 12303 - 16023 ANGOULEME CEDEX, adressé par lettre recommandée avec avis de réception dans un délai de 15 jours suivant sa notification.

- soit par recours contentieux auprès du tribunal administratif de POITIERS, adressé par lettre recommandée avec avis de réception dans un délai de deux mois suivant sa notification.

Le recours n'a pas d'effet suspensif sur l'exécution de la présente décision.

**Article 8 :** Le Secrétaire Général de la préfecture, le (ou les) maire(s) de la (ou des) commune(s) concernée(s), la directrice départementale des territoires, le colonel commandant du groupement de gendarmerie de la Charente, le président de la fédération de Charente de pêche et de protection du milieu aquatique, les gardes pêche commissionnés de l'administration et tous les officiers de police judiciaire, sont chargés, chacun en ce qui le concerne, de l'exécution du présent arrêté.

Angoulême, le **05 DEC. 2017**

Le Préfet  
Pour le Préfet,  
P/la directrice et par subdélégation,  
Le Chef du service Eau, Environnement et Risques,

  
Thomas LOURY

## PARCOURS DE PECHE DE LA CARPE A TOUTE HEURE

Communes	N° Parcours	Limites				Système de référence	Rive concernée	Plan d'eau et Rivières concernées (2ème catégorie)
		Amont	Coordonnées GPS	Aval	Coordonnées GPS			
MERPINS et COGNAC	1	Anciens abattoirs de Cognac	X : 440521 Y : 6515997	confluence du canal du Né	X : 434611 Y : 6515040	Lambert 93 en mètres	Droite et gauche	"La Charente"
		Interruption du parcours 50 m en amont du barrage de Croûin jusqu'à 150 m en aval de ce même barrage						
		Pont du faubourg St Martin	X : 440145 Y : 6515510	confluence du canal du Né	X : 434 572,62 Y : 6515081,77	Lambert 93 en mètres	Droite et gauche	"La Charente"
SIREUIL	2	Panneau de délimitation	X : 468663 Y : 6505099	300 m en amont du Pont de Sireuil (RD 7)	X : 468369 Y : 6505089	Lambert 93 en mètres	Droite	"La Charente"
SAINT GROUX	3	Panneau de délimitation	X : 479011 Y : 6536813	Panneau de signalisation	X : 478478 Y : 6535716	Lambert 93 en mètres	Gauche	"La Charente"
MASSIGNAC - PRESSIGNAC - ST QUENTIN SUR CHARENTE - VERNEUIL - LEZIGNAC-DURAND	4	Voir zones définies sur plan de localisation sur les cartes annexées - (parcours 4)						Plan d'eau de Lavaud et "Retenue de Mas Chaban" Rive droite et gauche
LAPRADE	5	Les Iles d'Amour	X : 478809 Y : 6467594	Le pont d'Aubeterre RD 20	X : 478517 Y : 6467364	Lambert 93 en mètres	Gauche	"La Dronne"
EXIDEUIL SUR VIENNE	6	Panneau de signalisation	X : 518378 Y : 6535119	Panneau de signalisation	X : 517911 Y : 6535676	Lambert 93 en mètres	Droite	"La Vienne"
BONNES	7	Limite amont de la Parcelle ZE 8	X : 476715 Y : 6464561	1 <sup>er</sup> Barrage	X : 476632 Y : 6463732	Lambert 93 en mètres	Gauche	"La Dronne"
CONFOLENS	8	Panneau de délimitation	X : 520138 Y : 6549973	Panneau de délimitation	X : 520157 Y : 6550335	Lambert 93 en mètres	Droite	"La Vienne"
CHATEAUNEUF	9	Confluent de la Vélude	X : 463722 Y : 6505900	Chemin de la Trache	X : 463429 Y : 6504975	Lambert 93 en mètres	Gauche	"La Charente"
CONDAC	10	Chemin de la Vergnée qui donne accès au bord de la Charente	X : 485832,24 Y : 6591501,61	Pont de la D 740	X : 485717,44 Y : 6590916,30	Lambert 93 en mètres	Gauche	"La Charente"
TRIAIC LAUTRAIT	11	Chemin d'accès en provenance de Triac	X : 456794 Y : 6513096	Bras de la Gorre	X : 456106 Y : 6513514	Lambert 93 en mètres	Droite	"La Charente"
BOURG CHARENTE	12	Pont du bras de Cressé	X : 451152 Y : 6513555	Chemin de Moulineuf	X : 450197 Y : 6513617	Lambert 93 en mètres	Gauche	"La Charente"
MONTIGNAC CHARENTE	13	Panneau de signalisation	X : 475334 Y : 6524617	Panneau de signalisation	X : 473816 Y : 6524642	Lambert 93 en mètres	Gauche	"La Charente"
ABZAC	14	Intégralité de la rive droite Voir zones définies sur plan de localisation sur la carte annexée - (parcours 14)						Plan d'eau du Sérail
LES ESSARDS	15	Chemin rural du Raillard	X : 473282,13 Y : 6461730,08	RD n° 138	X : 472652,46 Y : 6462391,45	Lambert 93 en mètres	Droite	"La Dronne"
ST QUENTIN DE CHALAIS	16	Début du chemin rural de la prairie d'Auziac	X : 469744 Y : 6462235	Petit pont de l'île	X : 469200 Y : 6462645	Lambert 93 en mètres	Droite	"La Dronne"
ST MICHEL D'ENTRAYGUES	17	par la cale de mise à l'eau de l'écluse de Basseau	X : 474554 Y : 6509737	par le quai d'abordage en amont de la porte de l'écluse de Fleurac	X : 473383 Y : 6509178	Lambert 93 en mètres	Droite	"La Charente"
ANGOULEME - BALZAC - GOND- PONTouvre - MARSAC - ST YRIEIX - VINDELLE	18	pont de la D115 à Marsac	X : 473159 Y : 6519975	passerelle de Bourginnes à Angoulême (carte annexée - parcours 18)	X : 478871 Y : 6510599	Lambert 93 en mètres	Droite et Gauche	"La Charente"



# PARCOURS DE PECHE DE NUIT DE LA CARPE N° 1

Nom de la rivière concernée : **CHARENTE**

Classement juridique : **Rivière domaniale, lot 26 – 30 et 31 (2ème catégorie piscicole)**

Nom du lieu-dit : Commune(s) : **MERPINS et COGNAC**

## Limite amont

Rive gauche : Anciens abattoirs de Cognac

coordonnées GPS : (X : 440521 – Y : 6515997)

Rive droite : Pont du Faubourg St Martin ( X : 440145 – Y 6515510

*Interruption du parcours 50 m en amont du barrage de Crouin  
jusqu'à 150 m en aval de ce même barrage.*

**Limite aval** : Confluence du canal du Né

Rive droite : X 434611 Y : 6515040

Rive gauche : X : 434 572.62 - Y : 6515081,77

**Longueur totale du parcours** : 6 600 m gauche et droite

## Droit de pêche

*Association Agréée pour la Pêche et la Protection du Milieu Aquatique de COGNAC "La Gaule Cognaçaise"*

## Plan de localisation



Limites de parcours rive droite et gauche

--- Rive gauche

--- Rive droite



## PARCOURS DE PECHE DE NUIT DE LA CARPE N° 2

Nom de la rivière concernée : **CHARENTE**

Classement juridique : **Rivière domaniale, lot 15 (2<sup>ème</sup> catégorie piscicole)**

Nom du lieu-dit : **Pont de Sireuil**

Commune(s) : **SIREUIL**

**Limite amont** : Panneau de délimitation

**Limite aval** : Pont de Sireuil (RD 17)

**Longueur du parcours** : 300 m

**Rive concernée** : Droite

### Droit de pêche

*Association Agréée pour la Pêche et la Protection du Milieu Aquatique de LA COURONNE  
"Le Roseau de la Boême"*

### Accès

*Facile par la RD 7 et chemin en bordure de la Charente.*

*Coordonnées GPS (lambert 93)*

*Amont : X : 486663 – Y : 6505099*

*Aval : X : 468369 – Y : 6505089*

### Plan de localisation







# PARCOURS DE PECHE DE NUIT DE LA CARPE N° 3

Nom de la rivière concernée : **CHARENTE**

Classement juridique : **Rivière du domaine privé (2<sup>ème</sup> catégorie piscicole)**

Nom du lieu-dit : "Prairie de Villorionx"

Commune(s) : **SAINT GROUX**

<b>Limite amont</b>	: <i>Panneau de délimitation</i>
<b>Limite aval</b>	: <i>Panneau de signalisation</i>
<b>Longueur du parcours</b>	: <b>1 250 m</b>
<b>Rive concernée</b>	: <i>Gauche</i>

## Droit de pêche

*Autorisation de la Commune de SAINT GROUX*

## Accès

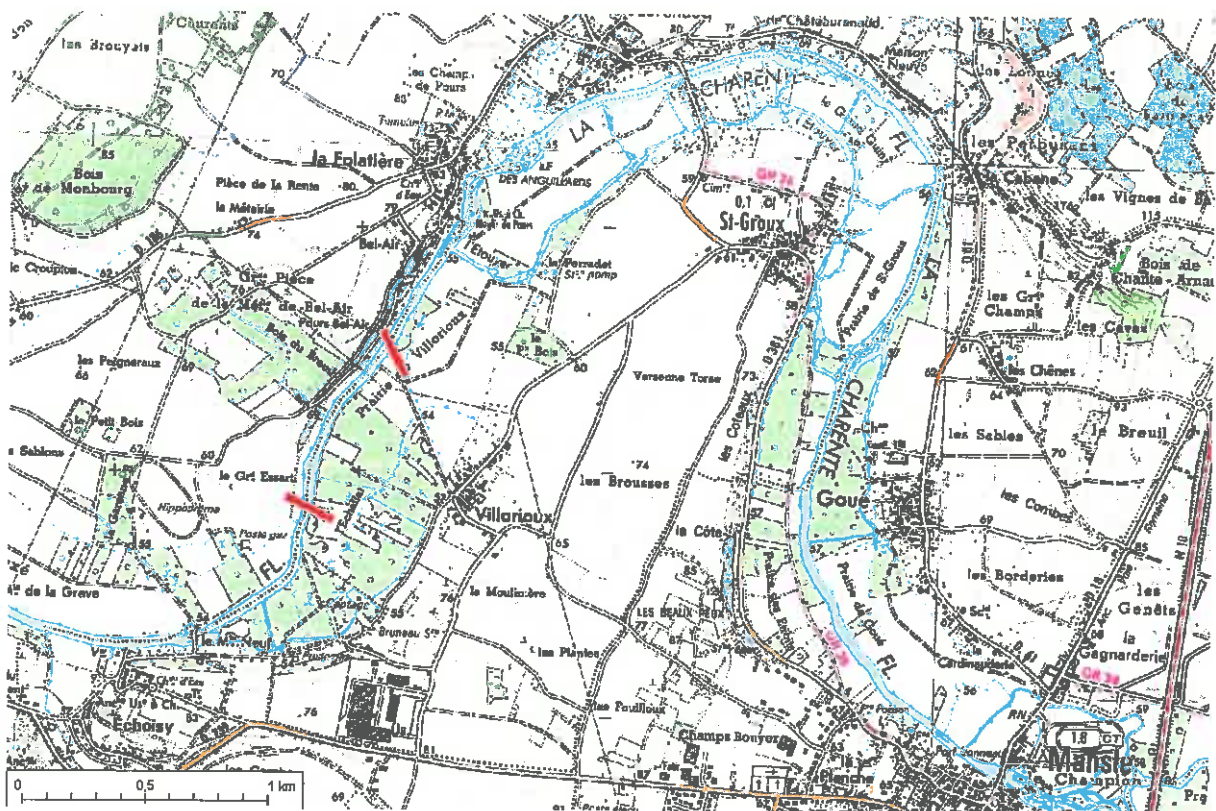
*Voie communale (Villorionx)*

*Coordonnées GPS (lambert 93 )*

*Amont : X : 479011 – Y : 6536813*

*Aval : X : 478478 – Y : 6535716*

## Plan de localisation





# PARCOURS DE PECHE DE NUIT DE LA CARPE N°4

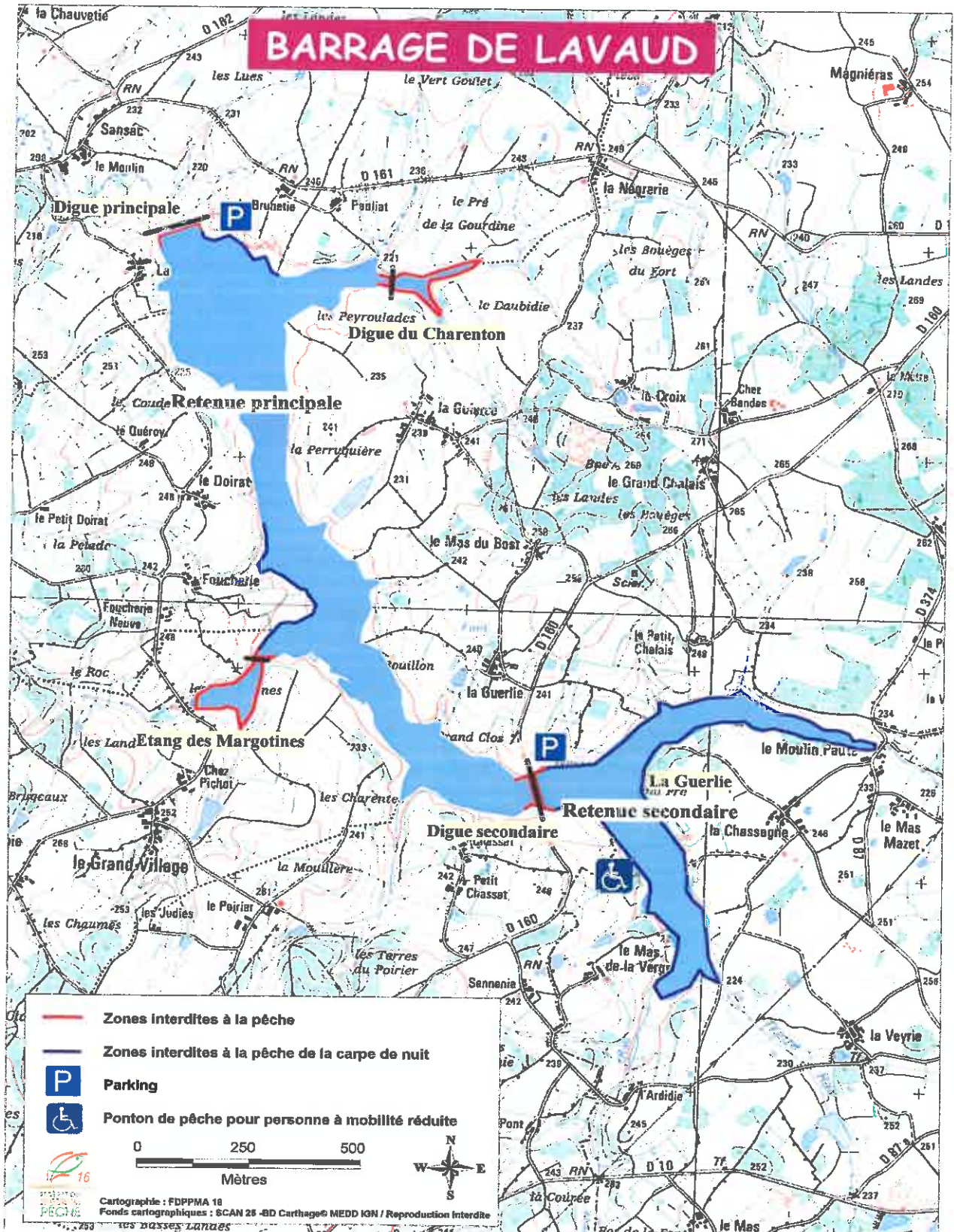
Nom de la rivière concernée : **Barrage de Lavaud et de Mas Chaban**

Classement juridique : **Plan d'eau privé et domaine privé (2<sup>ème</sup> catégorie piscicole)**

Nom du lieu-dit : "Lavaud" et "Mas Chaban"

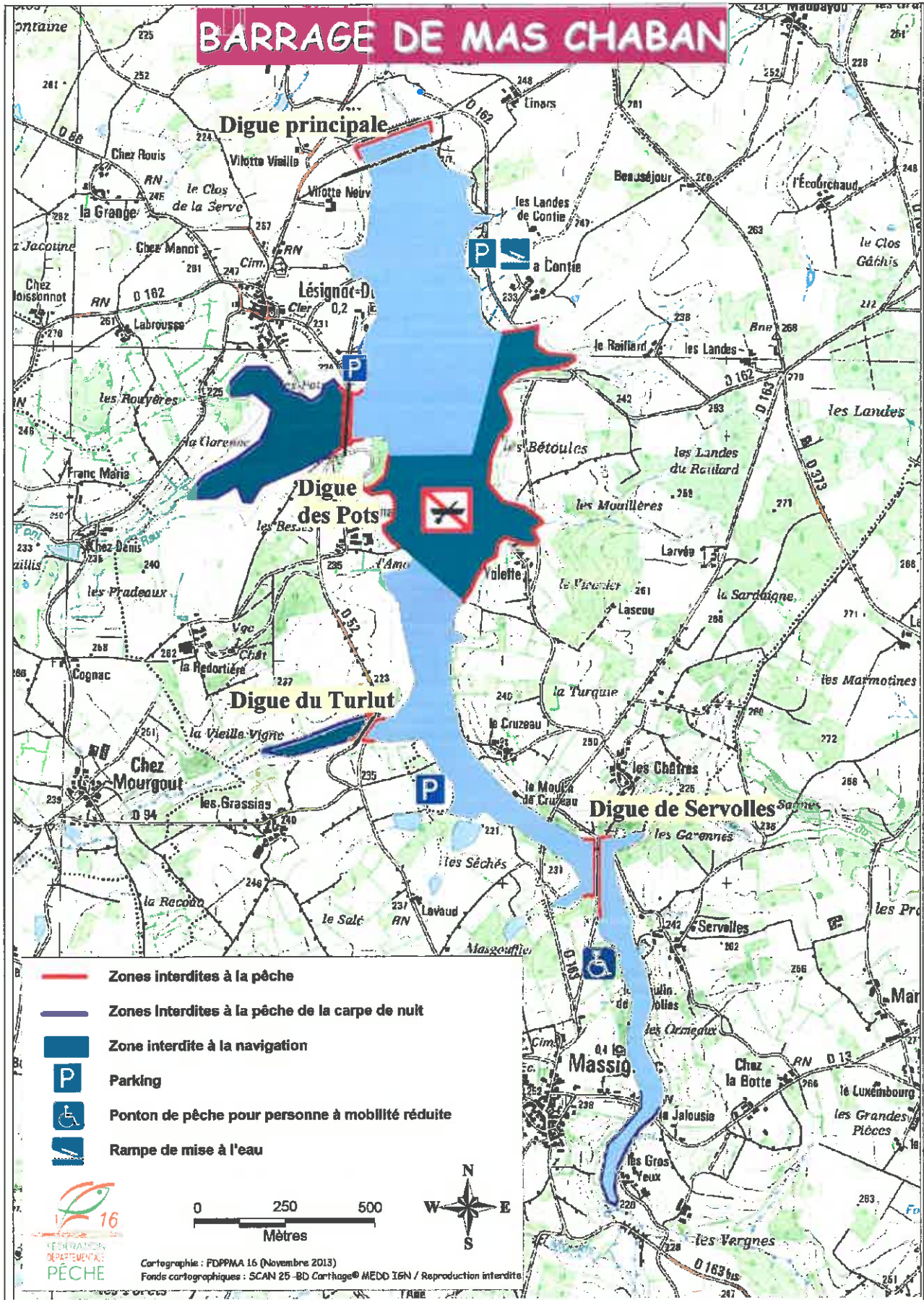
Commune(s) : MASSIGNAC,  
PRESSIGNAC, ST QUENTIN SUR  
CHARENTE, VERNEUIL et  
LEZIGNAC-DURAND

## **Barrage de Lavaud**



# Barrage Mas Chaban

Limites du parcours : Selon les zones définies sur la carte ci-dessous



## PARCOURS DE PECHE DE NUIT DE LA CARPE N° 5

Nom de la rivière concernée : **LA DRONNE**

Classement juridique : **Rivière privée (2<sup>ème</sup> catégorie piscicole)**

Nom du lieu-dit :

Commune(s) : **LAPRADE**

<b>Limite amont</b>	: <i>Les Iles d'Amour</i>
<b>Limite aval</b>	: <i>Le pont d'Aubeterre RD 20</i>
<b>Longueur du parcours</b>	: <i>300 m</i>
<b>Rive concernée</b>	: <i>Gauche</i>

### Droit de pêche

*Association Agréée pour la Pêche et la Protection du Milieu Aquatique d'AUBETERRE SUR DRONNE par convention signée avec la commune d'AUBETERRE SUR DRONNE*

### Accès

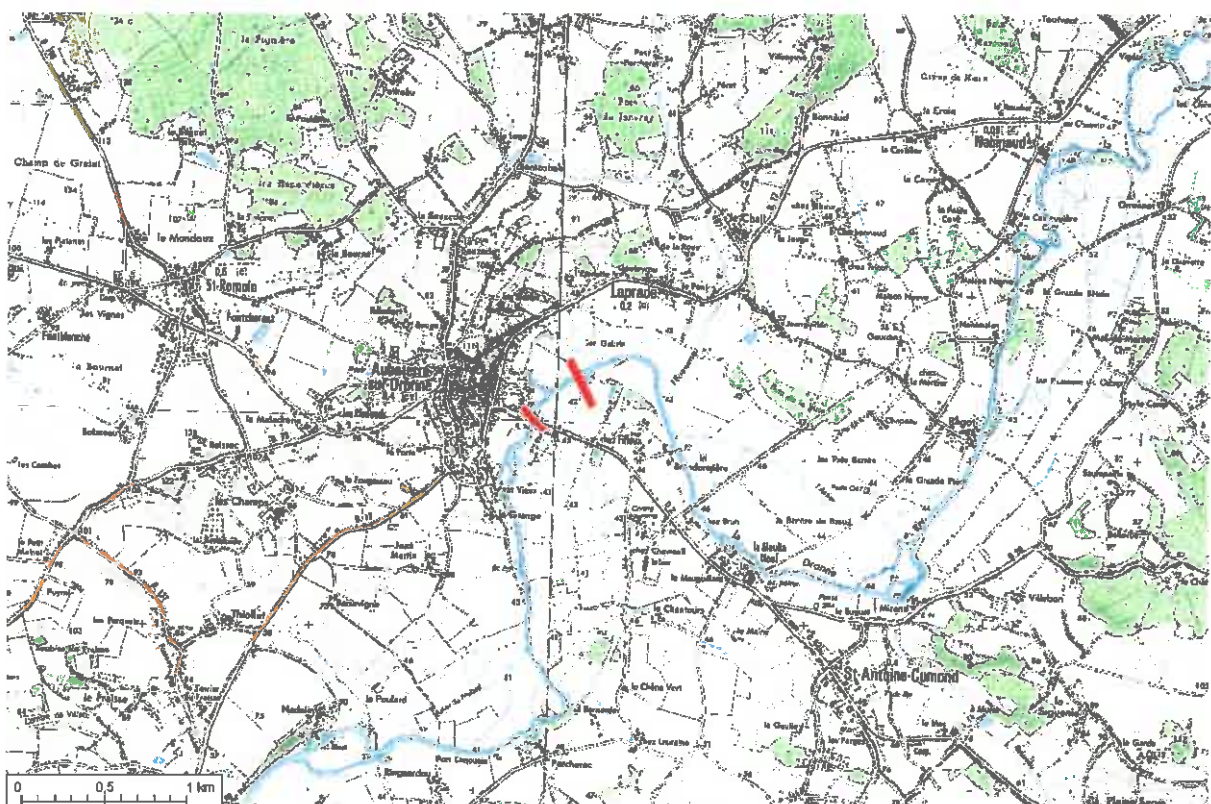
*RD 20 d'AUBETERRE SUR DRONNE et SAINT ANTOINE DE CUMONT (24)*

*Coordonnées GPS (lambert 93)*

*Amont : X : 478809 – Y : 6467594*

*Aval : X : 478517 – Y : 6467364*

### Plan de localisation





# PARCOURS DE PECHE DE NUIT DE LA CARPE N° 6

Nom de la rivière concernée : **LA VIENNE**

Classement juridique : **Rivière non domaniale (2<sup>ème</sup> catégorie piscicole)**

Nom du lieu-dit : "Site de Blanchas/Chambas"      Commune(s) : **EXIDEUIL SUR VIENNE**

<b>Limite amont</b>	: <i>Panneau de signalisation</i>
<b>Limite aval</b>	: <i>Panneau de signalisation</i>
<b>Longueur du parcours</b>	: <b>800 m</b>
<b>Rive concernée</b>	: <b>Droite</b>

## Droit de pêche

*Association Agréée pour la Pêche et la Protection du Milieu Aquatique de CHABANAIS avec la municipalité d'EXIDEUIL SUR VIENNE*

## Accès

*Voie communale n° 13 d'AGNAS à CHABANAIS*

*Coordonnées GPS (lambert 93 )*

*Amont : X : 518378 – Y : 6535119*

*Aval : X : 517911 – Y : 6535676*

## Surveillance

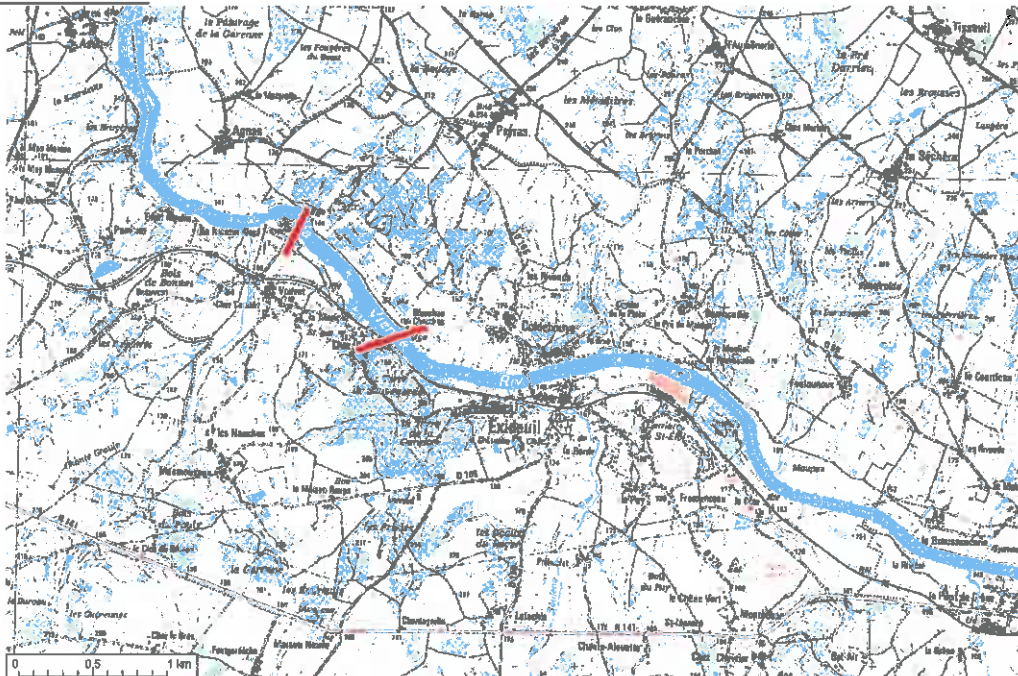
Par les responsables de l'Association Agréée pour la Pêche et la Protection du Milieu Aquatique locale, les gardes fédéraux et la garderie commissionnée du conseil supérieur de la pêche

## Peuplements piscicoles présents

Cyprinidés : carpes, brèmes, gardons

Carnassiers : brochets, perches, sandres

## Plan de localisation







## PARCOURS DE PECHE DE NUIT DE LA CARPE N° 7

Nom de la rivière concernée : **LA DRONNE**

Classement juridique : **Rivière (2<sup>ème</sup> catégorie piscicole)**

Nom du lieu-dit : "Le Stade" et "La Grande Prairie"      Commune(s) : **BONNES**

<b>Limite amont</b>	: Stade Jean TRIBOUILLOY
<b>Limite aval</b>	: 1 <sup>er</sup> Barrage
<b>Longueur du parcours</b>	: 850 m
<b>Rive concernée</b>	: Gauche

### Droit de pêche

*Association Agréée pour la Pêche et la Protection du Milieu Aquatique de BONNES  
"Le Gardon Bonnois"*

### Accès

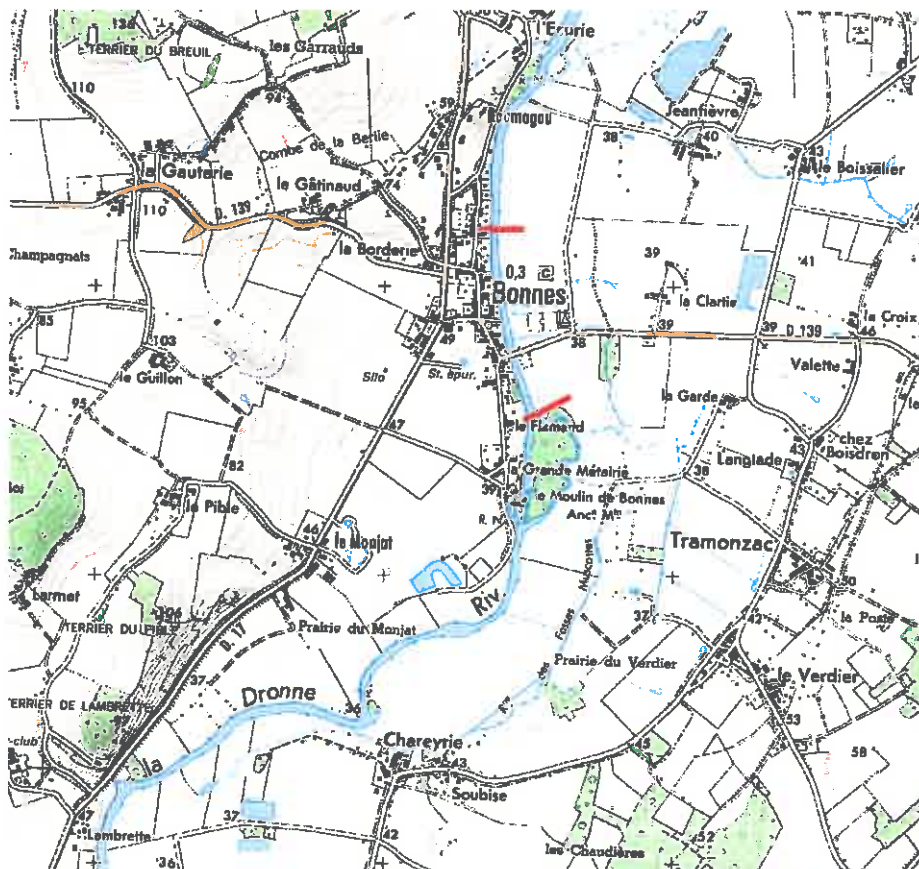
*Par la RD 139 BONNES et ST PRIVAT (24) et chemin rural n° 15*

*Coordonnées GPS (lambert 93)*

*Amont : X : 476715 – Y : 6464561*

*Aval : X : 476632 – Y : 6463732*

### Plan de localisation





## PARCOURS DE PECHE DE NUIT DE LA CARPE N° 8

Nom de la rivière concernée : **LA VIENNE**

Classement juridique : **Rivière (2<sup>ème</sup> catégorie piscicole)**

Nom du lieu-dit : "La Rivière"

Commune(s) : **CONFOLENS**

<b>Limite amont</b>	: <i>Panneau de délimitation</i>
<b>Limite aval</b>	: <i>Panneau de délimitation</i>
<b>Longueur du parcours</b>	: 365 m
<b>Rive concernée</b>	: <i>Droite</i>

### Droit de pêche

*Association Agréée pour la Pêche et la Protection du Milieu Aquatique de CONFOLENS "La Gaule Confolentaise"*

### Accès

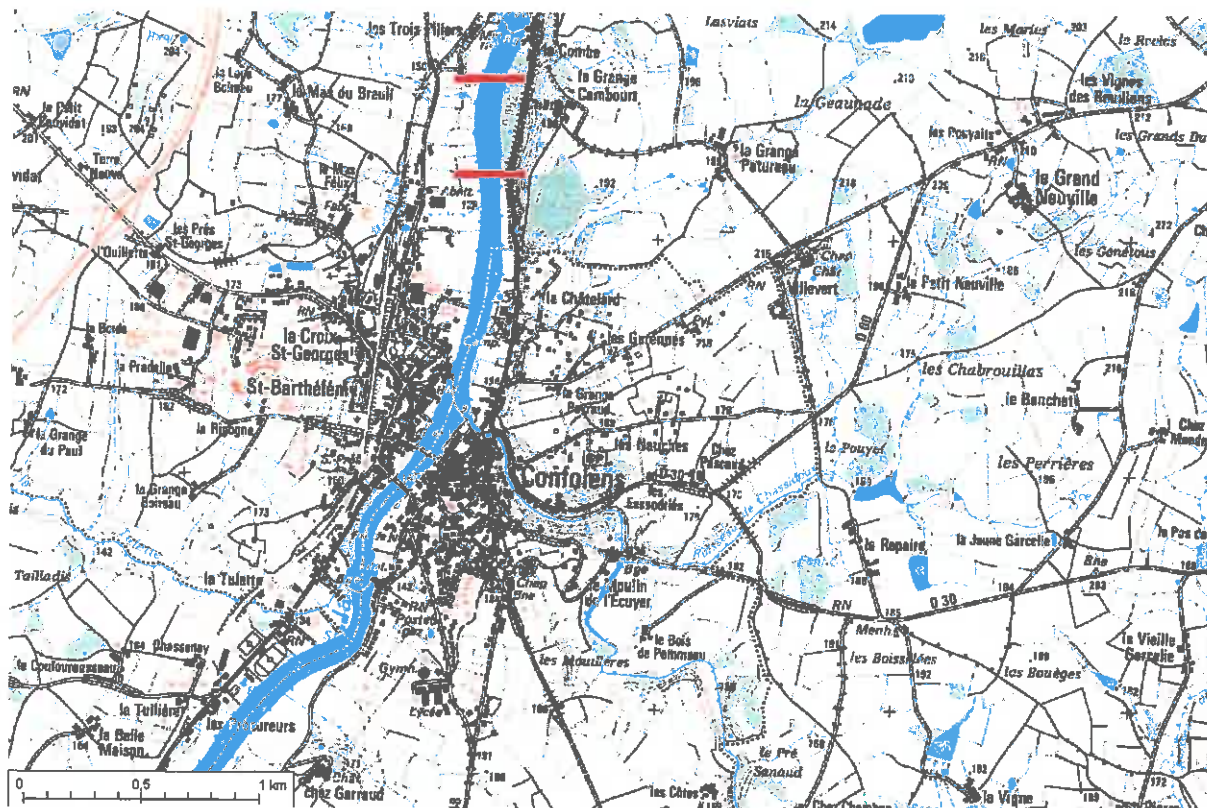
*Par la route départementale n° 952*

*Coordonnées GPS (lambert 93)*

*Amont : X : 520138 – Y : 6549973*

*Aval : X : 520157 – Y : 6550335*

### Plan de localisation





## PARCOURS DE PECHE DE NUIT DE LA CARPE N° 9

Nom de la rivière concernée : **CHARENTE**

Classement juridique : **Rivière domaniale, lot 18 (2<sup>ème</sup> catégorie piscicole)**

Nom du lieu-dit : "L'Île des Grolles"

Commune(s) : **CHATEAUNEUF**

<b>Limite amont</b>	: <i>Confluent de la Vélude</i>
<b>Limite aval</b>	: <i>Chemin de la Trache</i>
<b>Longueur du parcours</b>	: <i>1 200 m</i>
<b>Rive concernée</b>	: <i>Gauche</i>

### Droit de pêche

*Association Agréée pour la Pêche et la Protection du Milieu Aquatique de CHATEAUNEUF "Le Gardon Castelnovien"*

### Accès

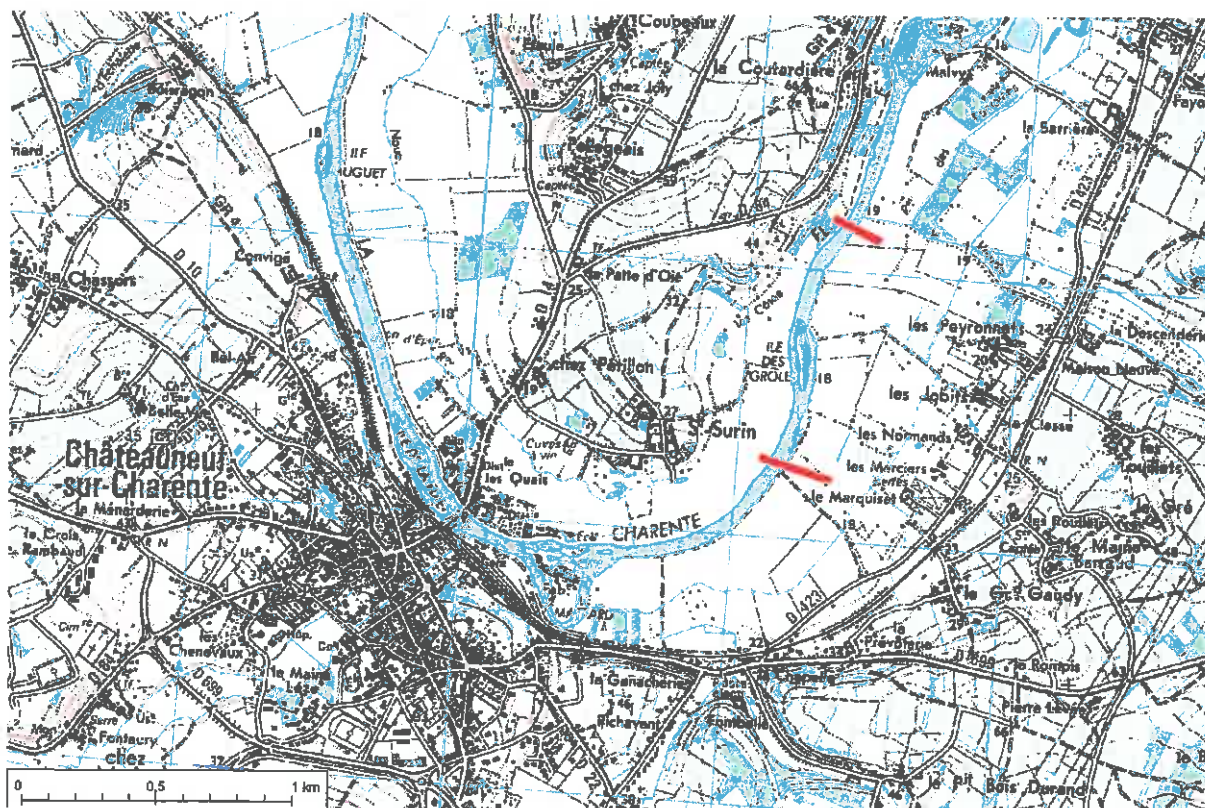
*Route départementale 423*

*Coordonnées GPS (lambert 93 )*

*Amont : X : 463722 – Y : 6505900*

*Aval : X : 463429 – Y : 6504975*

### Plan de localisation





## PARCOURS DE PECHE DE NUIT DE LA CARPE N° 10

Nom de la rivière concernée : **LA CHARENTE**

Classement juridique : **Rivière domaine privé (2<sup>ème</sup> catégorie piscicole)**

Commune(s) : **CONDAC**

Limite amont : *Chemin de La Vergnée qui donne accès au bord de Charente*

X = 485 832.24m

Y = 6551501.61m

Limite aval : *Pont de la D740*

X = 485717,44

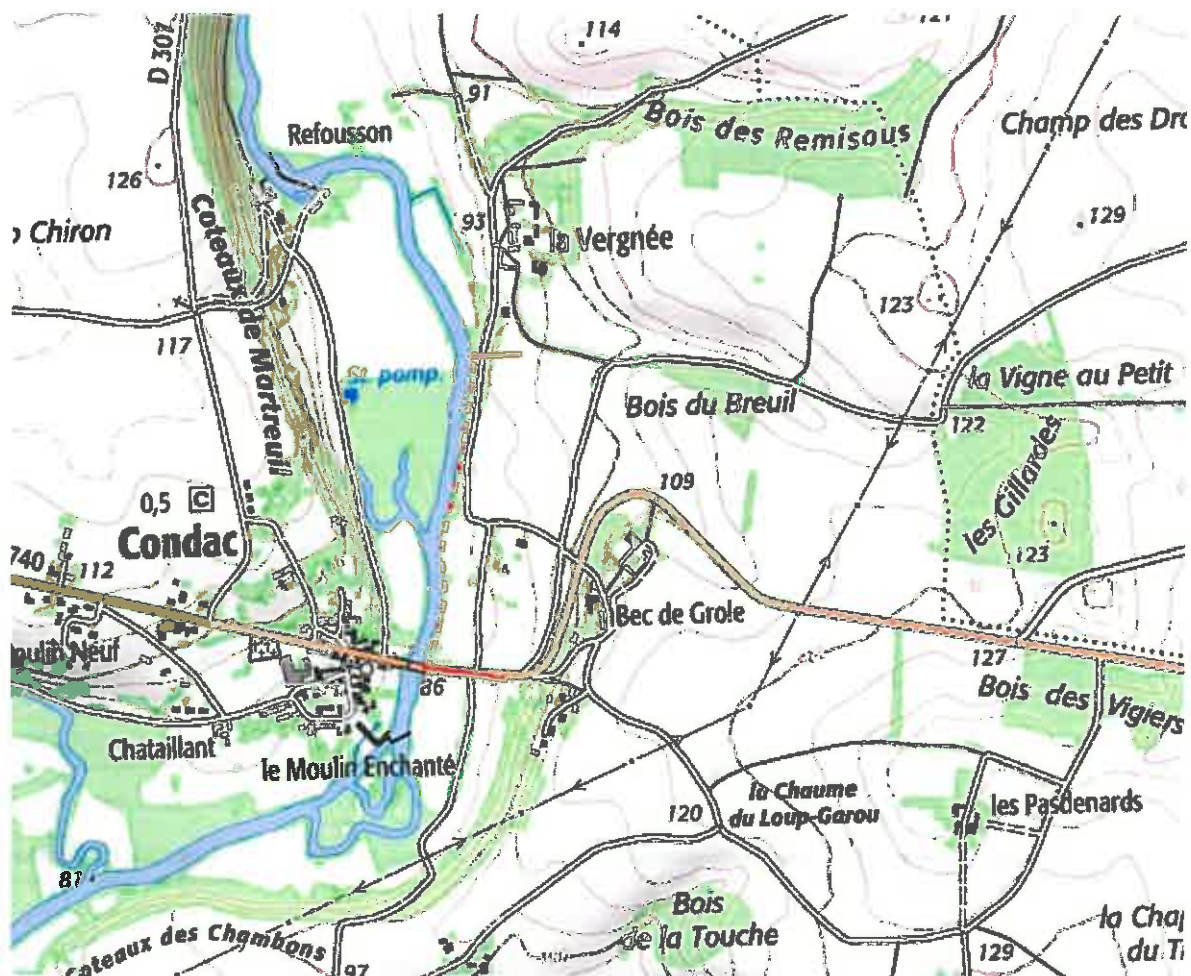
Y = 6550916.30m

### Droit de pêche

*Association Agréée pour la Pêche et la Protection du Milieu Aquatique de TAIZE AIZIE  
Association des propriétaires et Pêcheurs de TAIZE AIZIE et ses environs.*

### Accès

*Route départementale n° 740 (parking rive droite à l'amont du pont).*







# PARCOURS DE PECHE DE NUIT DE LA CARPE N° 11

Nom de la rivière concernée : **LA CHARENTE**

Classement juridique : **Rivière domaniale, lot 23 (2<sup>ème</sup> catégorie piscicole)**

Nom du lieu-dit : "Plaine de Triac"

Commune(s) : **TRIAC LAUTRAIT**

<b>Limite amont</b>	: <i>Chemin d'accès en provenance de Triac</i>
<b>Limite aval</b>	: <i>Bras de la Gorre</i>
<b>Longueur du parcours</b>	: <i>850 m</i>
<b>Rive concernée</b>	: <i>Droite</i>

## Droit de pêche

*Association agréée de pêche et de protection du milieu aquatique "Le Chabot Jarnacais"*

## Accès

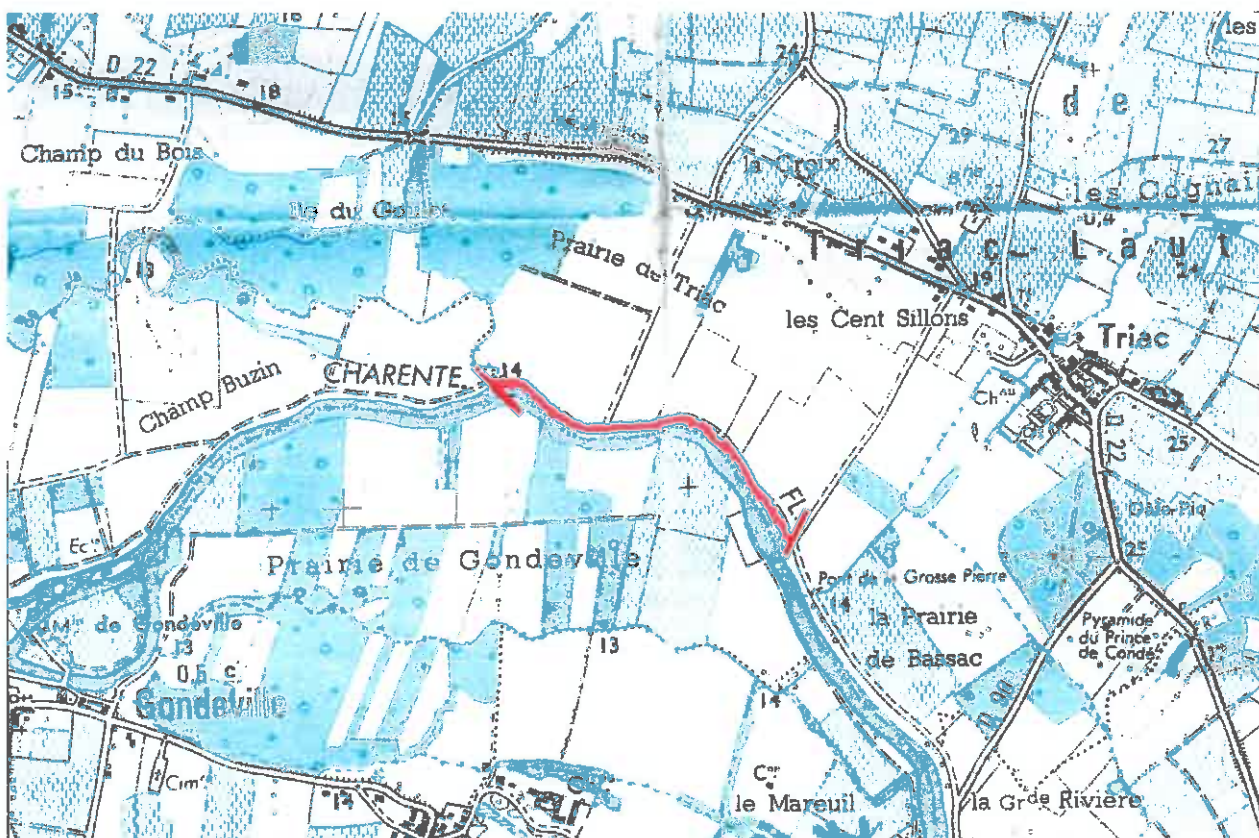
*Chemin reliant la RD 22 (Jarnac – Triac) au chemin de halage en bordure de Charente.*

*Coordonnées GPS (lambert 93)*

*Amont : X : 456794 – Y : 6513096*

*Aval : X : 456106 – Y : 6513514*

## Plan de localisation





## PARCOURS DE PECHE DE NUIT DE LA CARPE N° 12

Nom de la rivière concernée : **LA CHARENTE**

Classement juridique : **Rivière domaniale, lot 24 (2<sup>ème</sup> catégorie piscicole)**

Nom du lieu-dit : "Prairie de Moulineuf"

Commune(s) : **BOURG-CHARENTE**

<b>Limite amont</b>	: <i>Pont du bras de Cressé</i>
<b>Limite aval</b>	: <i>Chemin de Moulineuf</i>
<b>Longueur du parcours</b>	: <i>950 m</i>
<b>Rive concernée</b>	: <i>Gauche</i>

### Droit de pêche

*Association agréée de pêche et de protection du milieu aquatique "Le Chabot Jarnacais"*

### Accès

*Chemin de Moulineuf (chemin communal reliant Jarnac à Bourg Charente)*

*Coordonnées GPS (lambert 93)*

*Amont : X : 451152 – Y : 6513555*

*Aval : X : 450197 – Y : 6513617*

### Plan de localisation





## PARCOURS DE PECHE DE NUIT DE LA CARPE N° 13

Nom de la rivière concernée : **CHARENTE**

Classement juridique : **Rivière non domaniale (2<sup>ème</sup> catégorie piscicole)**

Nom du lieu-dit : "Hippodrome de Montignac"      Commune(s) : **MONTIGNAC CHARENTE**

<b>Limite amont</b>	: Panneau de signalisation
<b>Limite aval</b>	: Panneau de signalisation
<b>Longueur du parcours</b>	: 500 m
<b>Rive concernée</b>	: Gauche

### Droit de pêche

*Fédération de Charente pour la pêche et la protection du milieu aquatique par délibération du conseil municipal de MONTIGNAC en date du 25 juin 2002, droit de pêche rétrocédé à l'Association Agréée pour la Pêche et la Protection du Milieu Aquatique locale*

### Accès

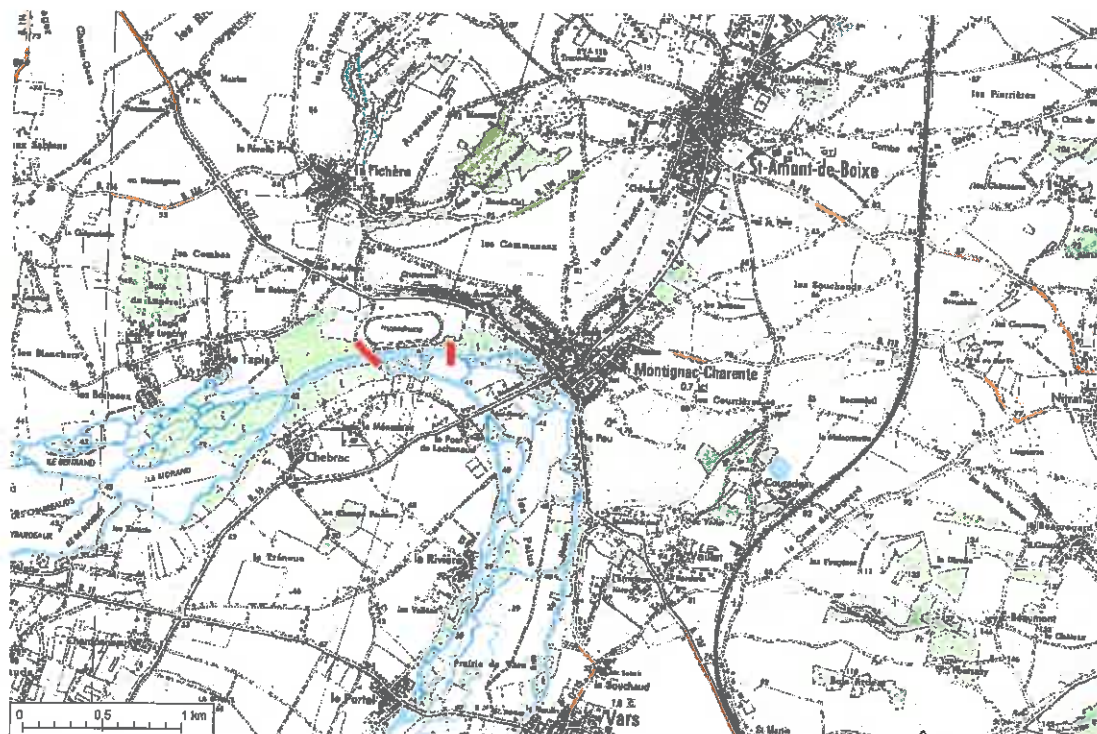
*Par la route départementale n° 737 et chemin rural dit des pêcheurs longeant le parcours*

*Coordonnées GPS (lambert 93)*

*Amont : X : 475334 – Y : 6524617*

*Aval : X : 475816 – Y : 6524642*

### Plan de localisation





## PARCOURS DE PECHE DE NUIT DE LA CARPE N° 14

Nom de la rivière concernée : Plan d'eau du Séraill

Classement juridique : Rivière de 2<sup>ème</sup> catégorie

Nom du lieu-dit : "Séraill"

Commune(s) : ABZAC

Longueur du parcours : 770 m

Rive concernée : Intégralité de la rive droite

### Accès

Par la D729 (Abzac/Isle Jourdain) ou D 320 (Abzac/Chardat), Parking sur site







## PARCOURS DE PECHE DE NUIT DE LA CARPE N° 15

Nom de la rivière concernée : **LA DRONNE**

Classement juridique : Domaine privé

Nom du lieu-dit :

Commune(s) : LES ESSARDS

<b>Limite amont</b>	: Rd n° 138
<b>Limite aval</b>	: Chemin rural du Raillard
<b>Longueur du parcours</b>	: 1080 m
<b>Rive concernée</b>	: Droite

### Droit de pêche

Association agréée de pêche et de protection du milieu aquatique de Bonnes « Le Gardon Bonnois »

### Accès

L'accès de ce parcours se fait par la route départementale n° 138.

Coordonnées GPS (lambert 93)

Amont : X : 473282.13 – Y : 646 1730.08

Aval : X : 472 652,46 – Y : 646 2391,45

### Plan de localisation





## PARCOURS DE PECHE DE NUIT DE LA CARPE N° 16

Nom de la rivière concernée : « **la Dronne** »

Classement juridique :

Nom du lieu-dit : "prairie d'Auziac"

Commune(s) : **ST QUENTIN DE CHALAIS**

<b>Limite amont</b>	: Début du chemin rural de la prairie d'Auziac
<b>Limite aval</b>	: Petit pont de l'île
<b>Longueur du parcours</b>	: environ 700 m
<b>Rive concernée</b>	: droite

### Droit de pêche

*Association Agréée pour la Pêche et la Protection du Milieu Aquatique du Bassin de La TUDE et la Fédération de Charente de pêche et de protection du milieu aquatique par convention avec Municipalité de ST QUENTIN DE CHALAIS.*

### Accès

Coordonnées GPS (lambert 93 )  
Amont : X : 469744– Y : 6462235  
Aval : X : 469200– Y : 6462645

### Plan de localisation





## PARCOURS DE PECHE DE NUIT DE LA CARPE N° 17

Nom de la rivière concernée : « **la Charente** »

Classement juridique : **2ème catégorie piscicole – domaine public**

Nom du lieu-dit : Commune(s) : **ST MICHEL D'ENTRAYGUES**

<b>Limite amont</b>	: Délimité en amont par la cale de mise à l'eau de l'écluse de Basseau
<b>Limite aval</b>	: Par le quai d'abordage en amont de la porte de l'écluse de Fleurac
<b>Longueur du parcours</b>	: environ 1900 m
<b>Rive concernée</b>	: droite

### Droit de pêche

*Association Agréée pour la Pêche et la Protection du Milieu Aquatique d'Angoulême « La gaulle Charentaise ».*

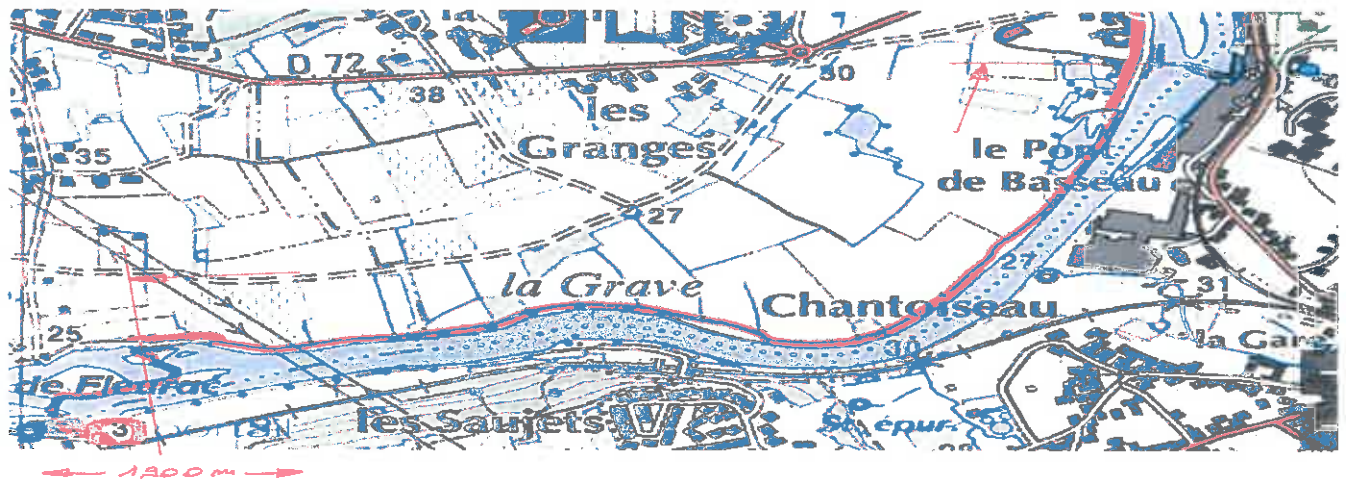
### Accès

Coordonnées GPS (Lambert 93)

Amont : X = 475,233 Y = 6516,468

Aval : X = 474,604 Y = 6515,900

### Plan de localisation





## PARCOURS DE PECHE DE NUIT DE LA CARPE N° 18

Nom de la rivière concernée : « La Charente »

Classement juridique : **2ème catégorie piscicole - domaine public**

Nom du lieu-dit : « Port des Petits Prés »

Commune(s) : **ANGOULEME –BALZAC –  
GOND PONTouvre MARSAC – ST YRIEIX  
VINDELLE**

<b>Limite amont</b>	: Pont de la D115 à Marsac
<b>Limite aval</b>	: passerelle de Bourgines à ANGOULEME
<b>Longueur du parcours</b>	: environ 2000 m
<b>Rive concernée</b>	: droite et gauche

### Droit de pêche

*Association Agréée pour la Pêche et la Protection du Milieu Aquatique d'Angoulême « La gaule Charentaise ».*

### Accès

Coordonnées GPS (Lambert 93)

Amont : x : 473159 – y : 6519975

Aval : x : 478871 – y : 6510599

