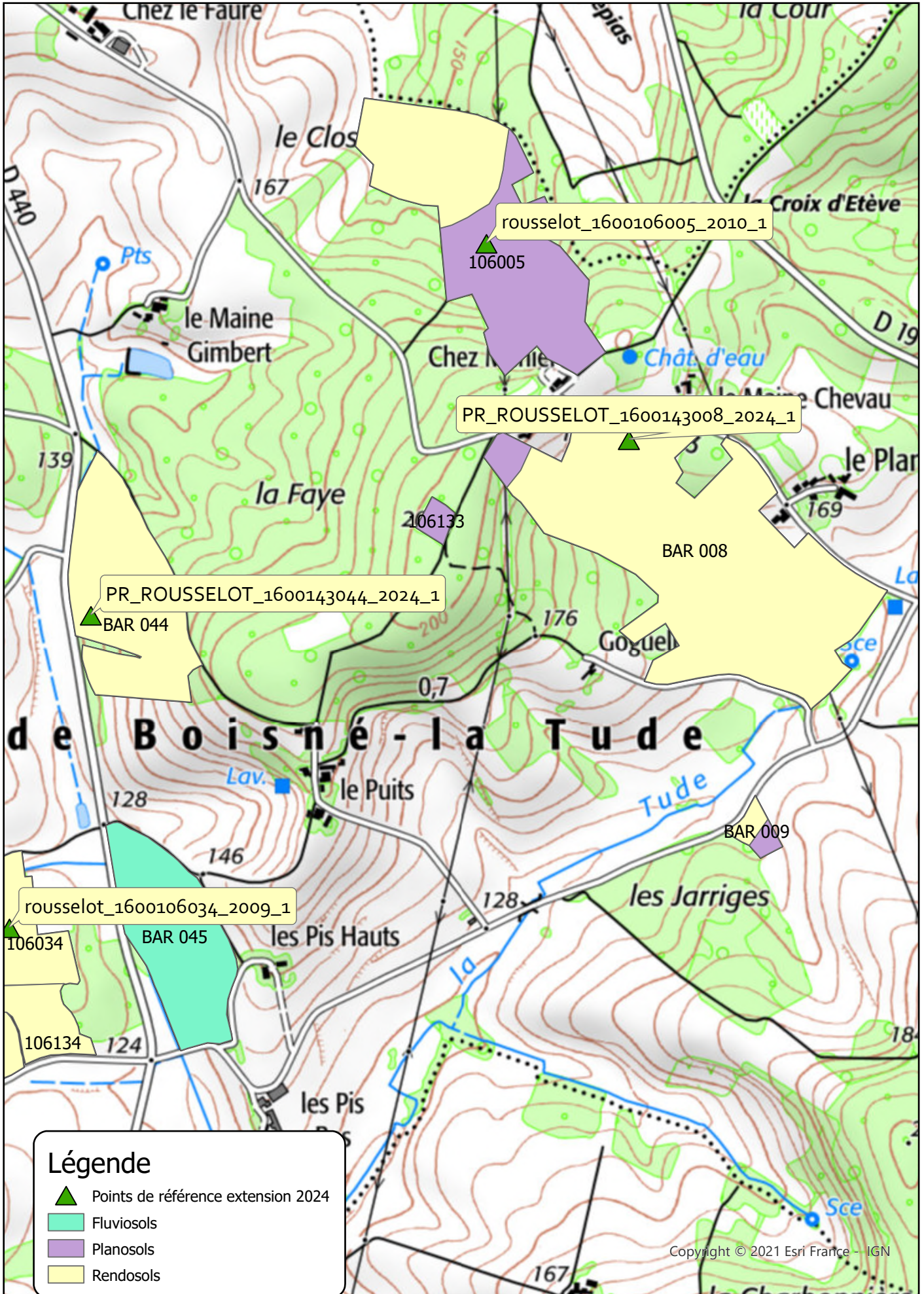


# Carte pédologique et localisation des points de références de l'extension n°30

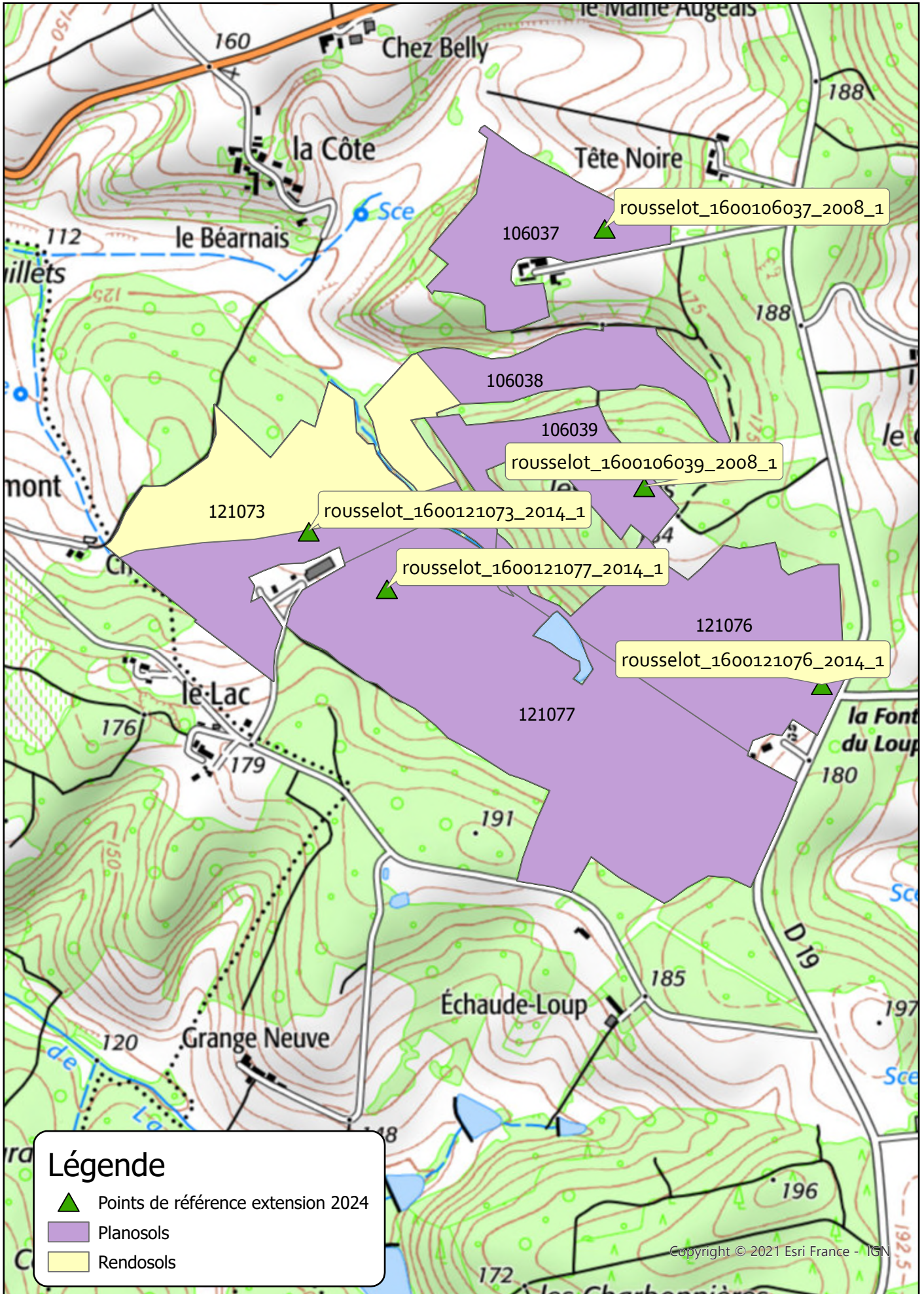
Echelle : 1 : 10 000








# Carte pédologique et localisation des points de références de l'extension n°31

Echelle : 1 : 10 000



**Légende**

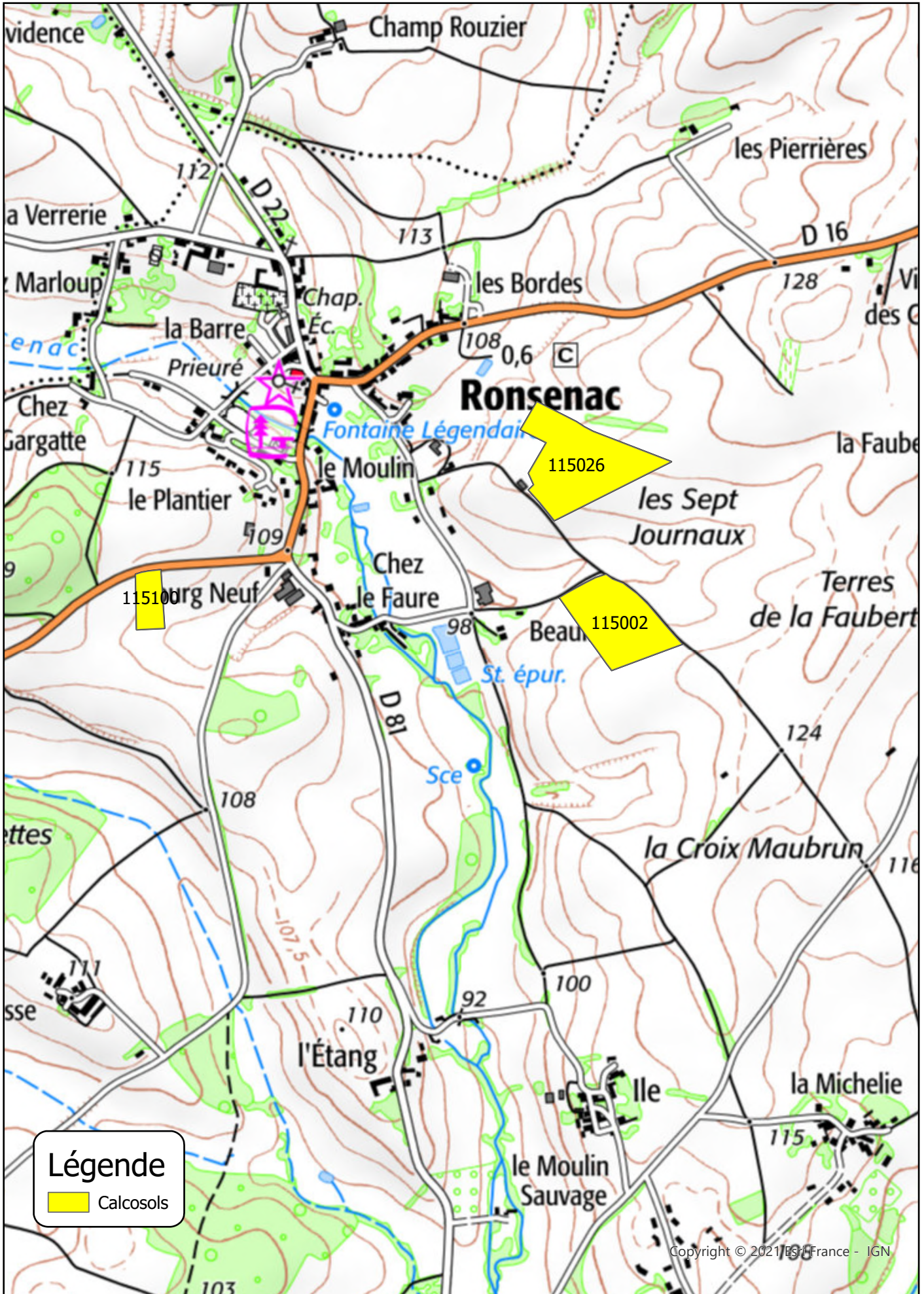
-  Points de référence extension 2024
-  Planosols
-  Rendosols

Copyright © 2021 Esri France - IGN



# Carte pédologique et localisation des points de références de l'extension n°32

Echelle : 1 : 10 000



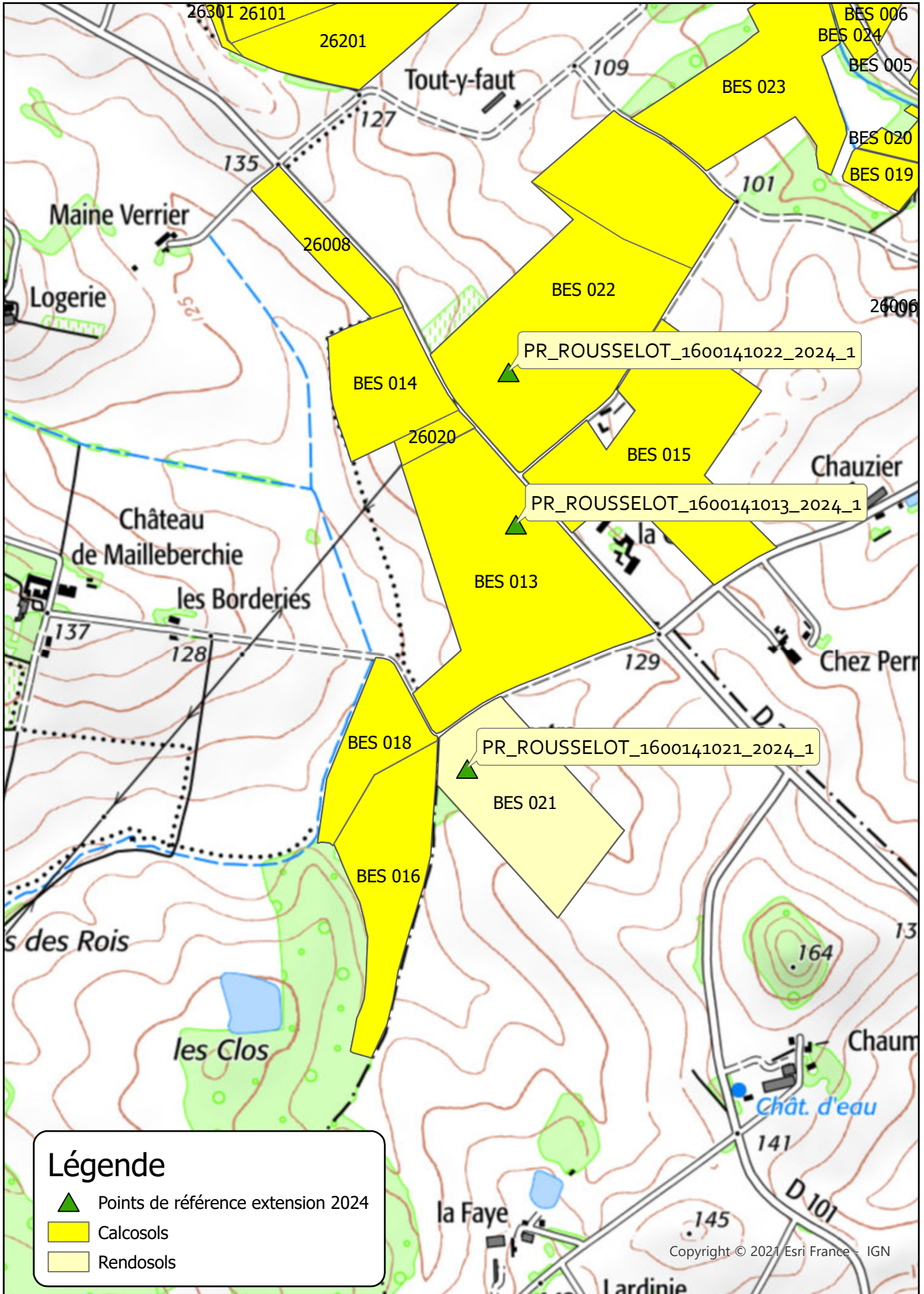
**Légende**

-  Calcosols






# Carte pédologique et localisation des points de références de l'extension n°33

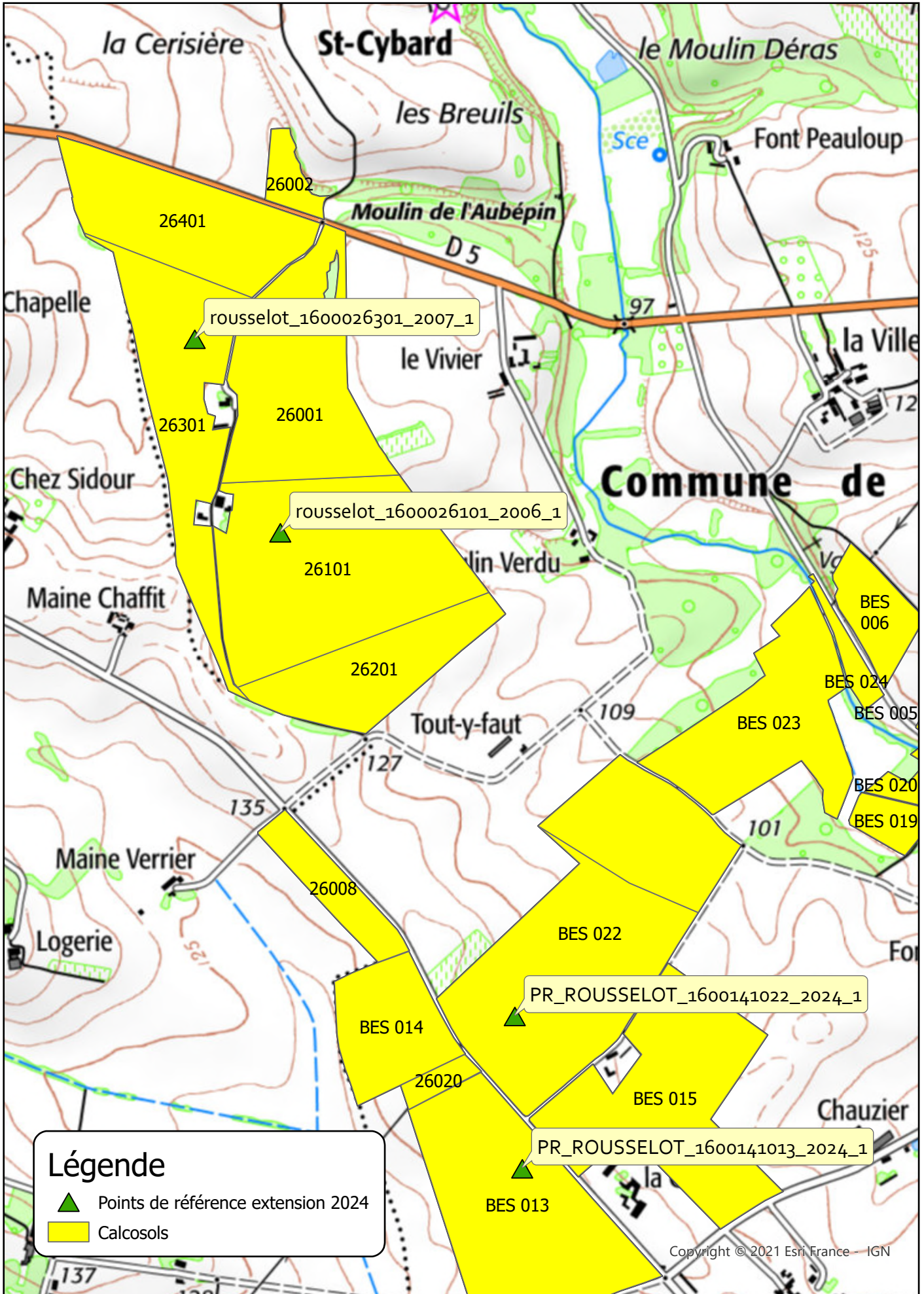
Echelle : 1 : 10 000





**Légende**

-  Points de référence extension 2024
-  Calcosols
-  Rendosols





**Légende**

-  Points de référence extension 2024
-  Calcosols