









LÉGENDE

-  Limite de la zone inondable pour la crue de référence
-  Limite de la zone des hauteurs d'eau de plus de 1 m
-  Zone bleue
-  Zone rouge
-  70.00 Cote de référence (en mNGF)
-  Limite d'application de la cote de référence
-  Zone d'application de prescriptions dérogatoires


**PRÉFÈTE
 DE LA
 CHARENTE**
*Liberté
 Égalité
 Fraternité*

**DIRECTION DÉPARTEMENTALE DES
 TERRITOIRES DE LA CHARENTE
 SERVICE EAU, ENVIRONNEMENT ET RISQUES**



**Révision des Plans de Prévention des Risques d'Inondation
 (PPRI) de la vallée de la Charente à l'aval de l'Agglomération d'Angoulême**

Secteur de Linars à Bassac

Carte du zonage

Commune de Vibrac

Carte Z11

Echelle: 1/ 5000

PROJET SOUMIS A ENQUETE PUBLIQUE

Etablie le : 06 octobre 2022

04 octobre 2019

Affaire n° 4352124


ARTELIA

Agence de Bordeaux

Parc Sextant - Avenue des Satellites - CS 70048- 33187 Le Haillan Cedex - Tél : 05 56 13 85 82