

**Révision des Plans de Prévention des Risques d'Inondation
(PPRI) de la vallée de la Charente à l'aval de l'Agglomération d'Angoulême**

Secteur de Linars à Bassac

Carte des aléas pour la crue centennale

Commune de Saint-Simon

Carte A12

Echelle: 1/ 5000

Mai 2018









Affaire n° 4352124



Agence de Bordeaux

Parc Sextant - Avenue des Satellites - CS 70048- 33187 Le Haillan Cedex - Tél : 05 56 13 85 82

LÉGENDE

-  Limite de la zone inondable pour la crue de référence
-  Limite de la zone des hauteurs d'eau de plus de 1 m
-  Zone des aléas faibles
-  Zone des aléas moyens
-  Zone des aléas forts
-  Cote de la crue de référence (en mNGF)
-  Isocote de la crue de référence
-  Limite communale

90