


PRÉFÈTE DE LA CHARENTE
*Liberté
Égalité
Fraternité*









DIRECTION DÉPARTEMENTALE DES
 TERRITOIRES DE LA CHARENTE
 SERVICE EAU, ENVIRONNEMENT ET RISQUES

Révision des Plans de Prévention des Risques d'Inondation (PPRI) de la vallée de la Charente à l'aval de l'Agglomération d'Angoulême
Secteur de Linars à Bassac

Carte des aléas pour la crue centennale
 Commune de Mosnac-Saint-Simeux
 Partie Mosnac
 Carte A6
 Echelle: 1/ 5000

Mai 2018
 Affaire n° 4352124

LÉGENDE

-  Limite de la zone inondable pour la crue de référence
-  Limite de la zone des hauteurs d'eau de plus de 1 m
-  Zone des aléas faibles
-  Zone des aléas moyens
-  Zone des aléas forts
-  Cote de la crue de référence (en MNGF)
-  Isocote de la crue de référence
-  Limite communale


 Agence de Bordeaux

Parc Sésam - Avenue des Sables - CS 70048-33187 Le Haillan Cedex - Tél : 05 56 13 85 82