



PRÉFÈTE DE LA CHARENTE
 Liberté
 Égalité
 Fraternité

DIRECTION DÉPARTEMENTALE DES
 TERRITOIRES DE LA CHARENTE
 SERVICE EAU, ENVIRONNEMENT ET RISQUES



Révision des Plans de Prévention des Risques d'Inondation (PPRI)
 de la vallée de la Charente à l'aval de l'Agglomération d'Angoulême
 Secteur de Linars à Bassac

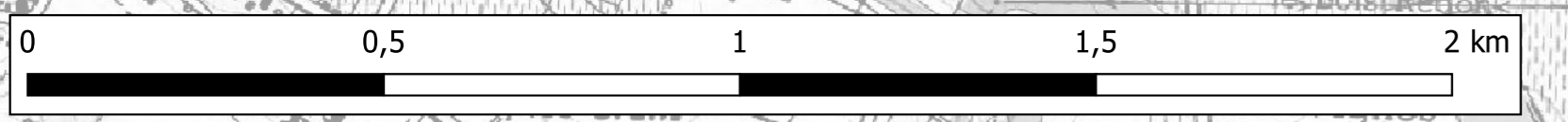
Carte 1/3 du zonage PROJET SOUMIS A ENQUÊTE PUBLIQUE

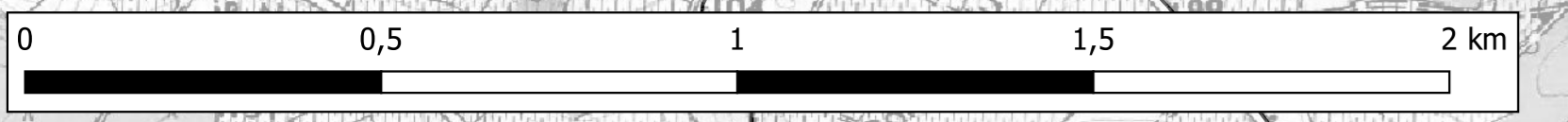
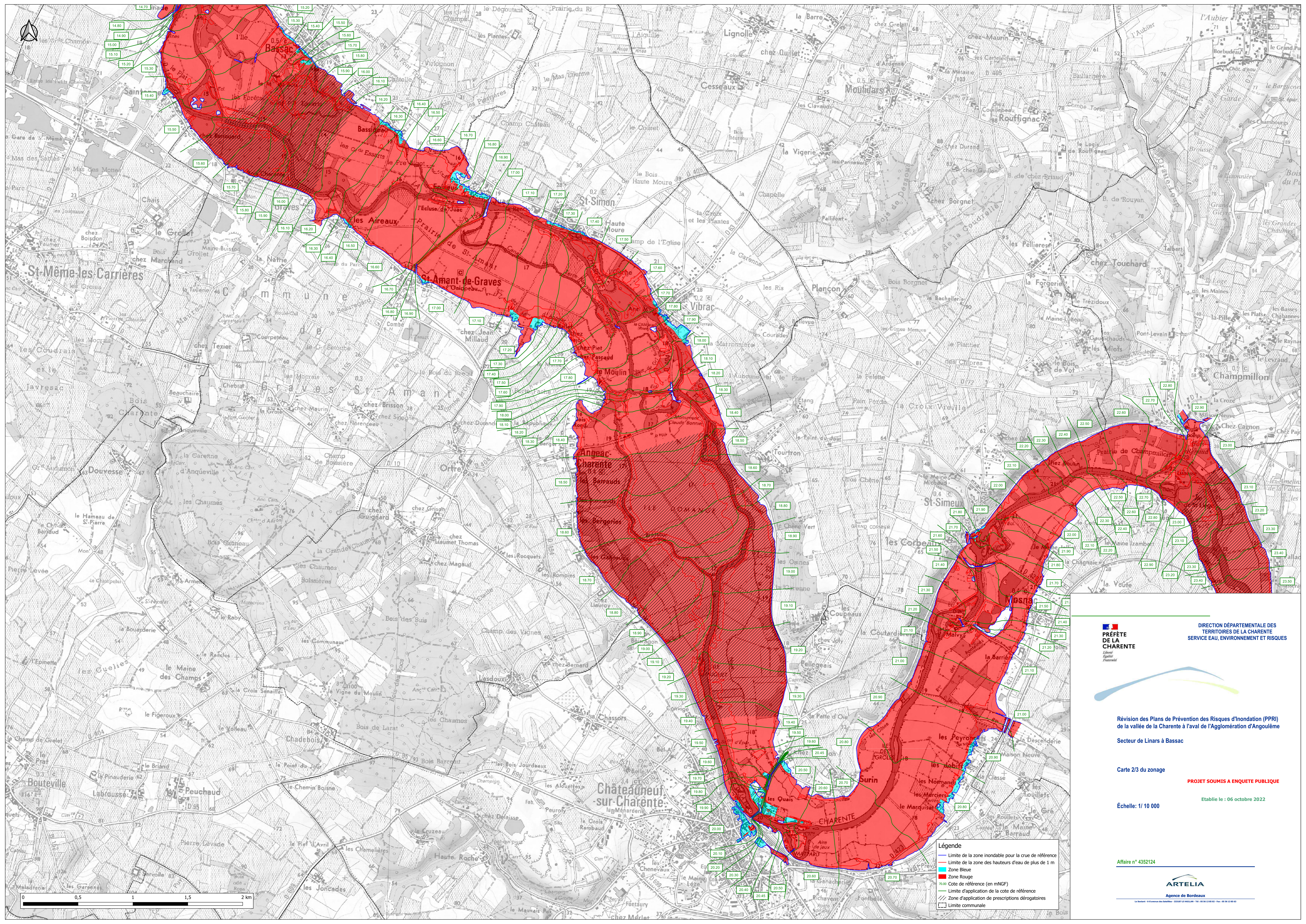
Échelle: 1/10 000 Établie le : 06 octobre 2022

Affaire n° 4352124

ARTELIA
 Agence de Bordeaux


- Légende**
- Limite de la zone inondable pour la crue de référence
 - Limite de la zone des hauteurs d'eau de plus de 1 m
 - Zone Bleue
 - Zone Rouge
 - Cote de référence (en mNGF)
 - Limite d'application de la cote de référence
 - Zone d'application de prescriptions dérogatoires
 - Limite communale





- Légende**
- Limite de la zone inondable pour la crue de référence
 - Limite de la zone des hauteurs d'eau de plus de 1 m
 - Zone Bleue
 - Zone Rouge
 - Cote de référence (en mNGF)
 - Limite d'application de la cote de référence
 - Zone d'application de prescriptions dérogatoires
 - Limite communale

DIRECTION DÉPARTEMENTALE DES TERRITOIRES DE LA CHARENTE
 SERVICE EAU, ENVIRONNEMENT ET RISQUES



Révision des Plans de Prévention des Risques d'Inondation (PPRI) de la vallée de la Charente à l'aval de l'Agglomération d'Angoulême
 Secteur de Linars à Bassac

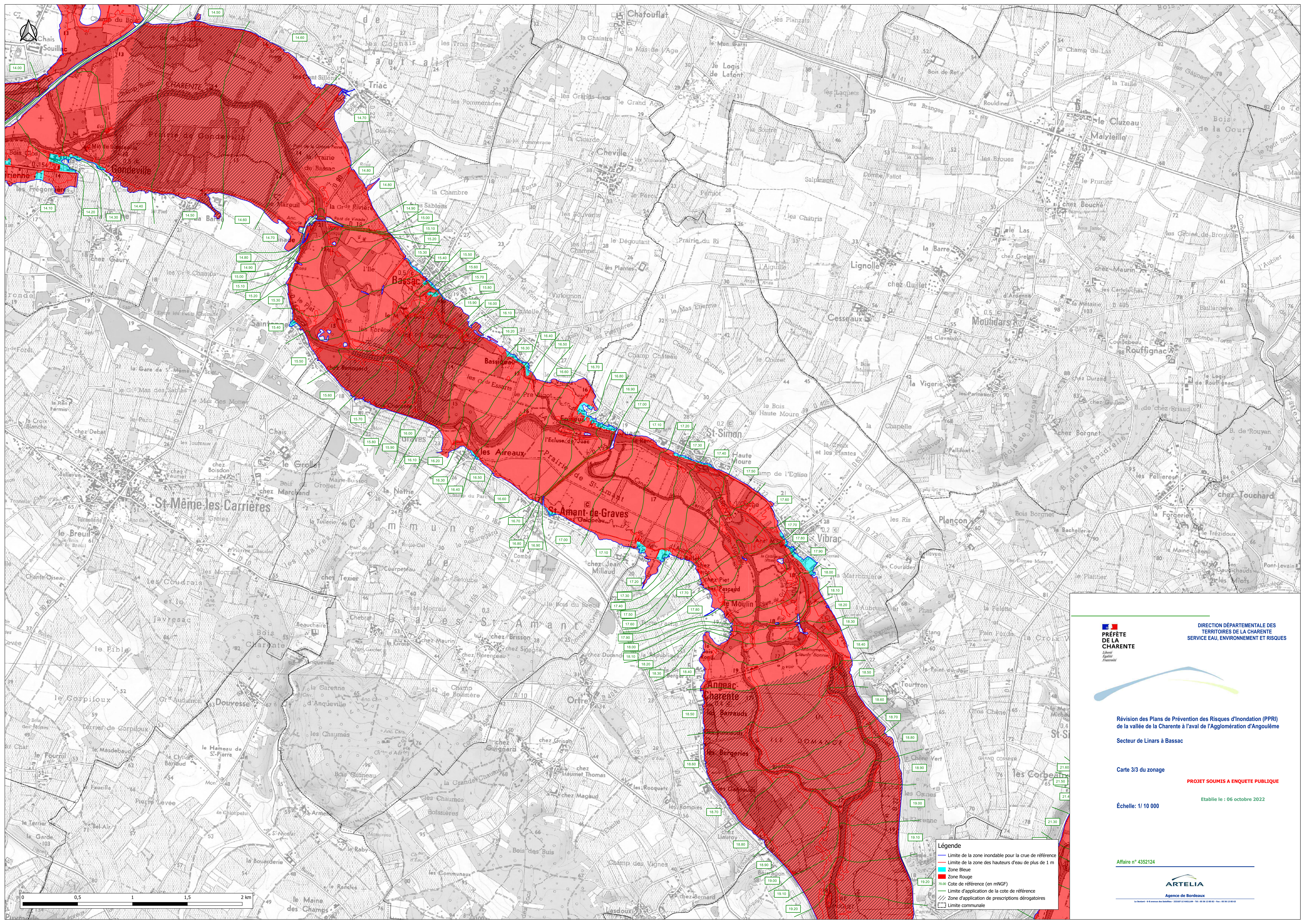
Carte 2/3 du zonage
PROJET SOUMIS A ENQUETE PUBLIQUE

Echelle: 1/10 000
 Etablie le : 06 octobre 2022

Affaire n° 4352124


 Agence de Bordeaux

Le Service : 89 Avenue des Arènes - 16007 ANGULÊME Cedex - Tél : 05 49 10 10 00 - Fax : 05 49 10 10 01




PRÉFÈTE DE LA CHARENTE
 LIBERTÉ ÉGALITÉ FRATERNITÉ

DIRECTION DÉPARTEMENTALE DES
 TERRITOIRES DE LA CHARENTE
 SERVICE EAU, ENVIRONNEMENT ET RISQUES



Révision des Plans de Prévention des Risques d'Inondation (PPRI)
 de la vallée de la Charente à l'aval de l'Agglomération d'Angoulême
 Secteur de Linars à Bassac

Carte 3/3 du zonage
PROJET SOUMIS A ENQUÊTE PUBLIQUE

Échelle: 1/10 000
 Établie le : 06 octobre 2022

Affaire n° 4352124


ARTELIA
 Agence de Bordeaux
Le Boudier - 89 avenue des Sablons - 33007 Bordeaux Cedex - Tel: 05 56 19 19 00

- Légende**
- Limite de la zone inondable pour la crue de référence
 - Limite de la zone des hauteurs d'eau de plus de 1 m
 - Zone Bleue
 - Zone Rouge
 - Cote de référence (en MNGF)
 - Limite d'application de la cote de référence
 - Zone d'application de prescriptions dérogatoires
 - Limite communale