

Projet éolien d'Aunac-sur-Charente, Moutonneau et Chenon (16)

Plan d'ensemble du projet
(art. R.181-13 7° du Code de l'Environnement)

Échelle 1 / 10 000
Impression Format A3



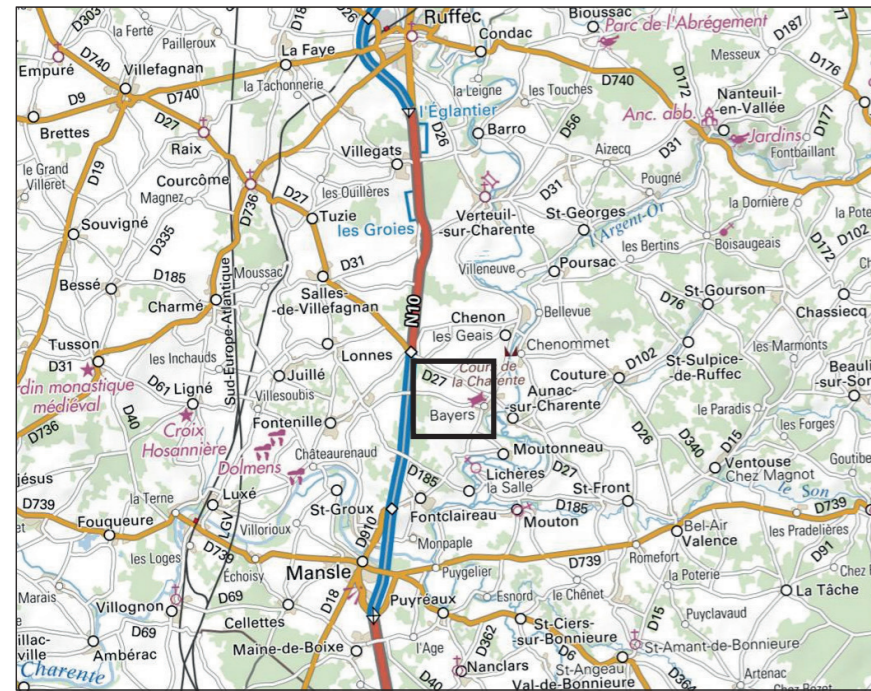
Légende

- Aménagements temporaires (virages d'accès)
- Aménagements permanents (plateforme et voirie)
- Emprise maximale du chantier
- Liaison électrique inter-éolienne
- Survol de l'éolienne
- Éolienne
- Réseau d'irrigation existant

Affectation des parcelles avoisinantes et survolées

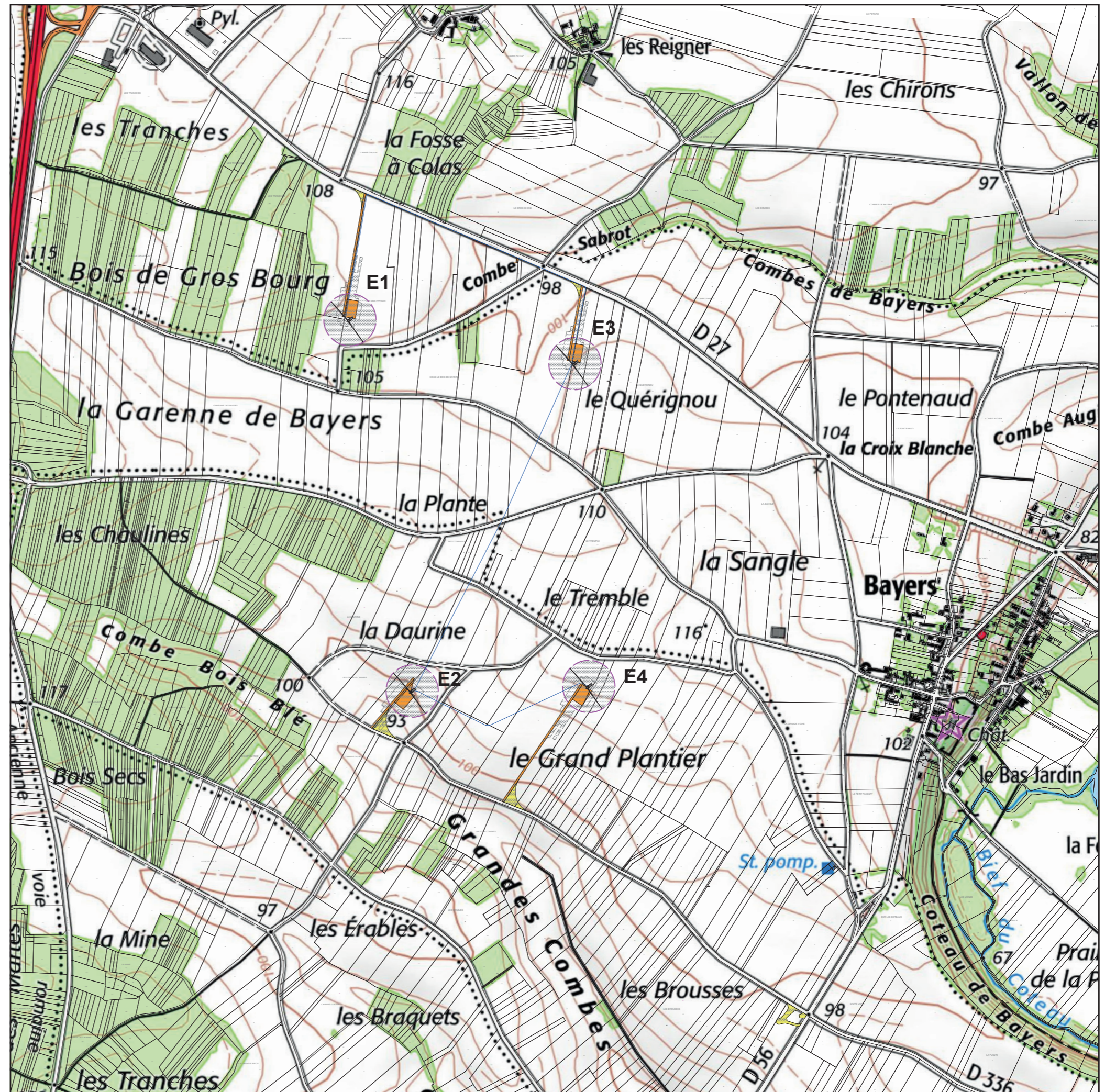
- Champs
- Prairies
- Zones humides

Localisation de la vue



IBERDROLA

Version 27/04/2021










Projet éolien d'Aunac-sur-Charente, Moutonneau et Chenon (16)

Plan d'ensemble du projet
(art. R.181-13 7° du Code de l'Environnement)




Échelle 1 / 10 000
Impression Format A3



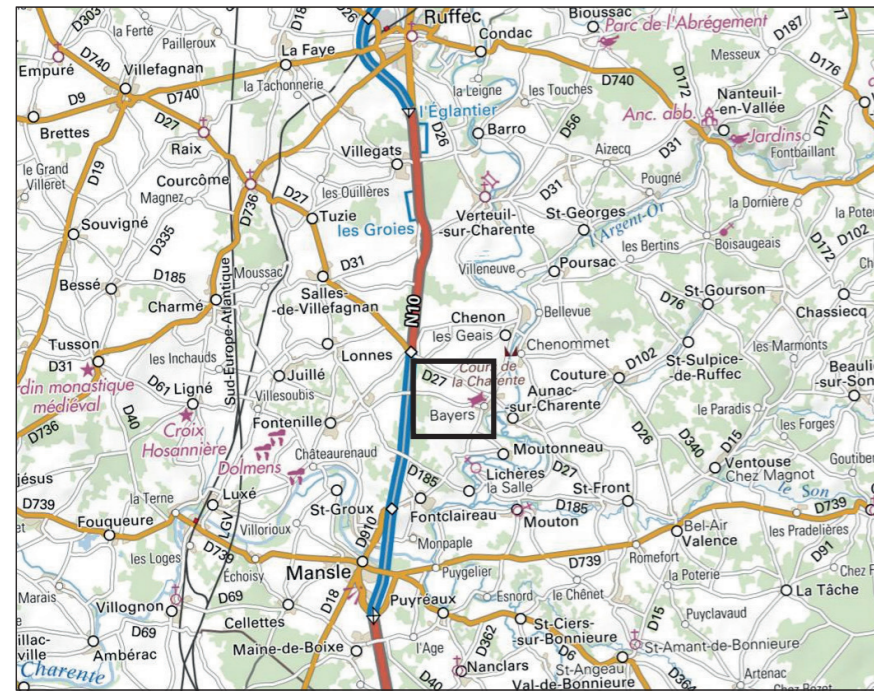
Légende

-  Aménagements temporaires (virages d'accès)
-  Aménagements permanents (plateforme et voirie)
-  Emprise maximale du chantier
-  Liaison électrique inter-éolienne
-  Survol de l'éolienne
-  Éolienne
-  Réseau d'irrigation existant

Affectation des parcelles avoisinantes et survolées

-  Champs
-  Prairies
-  Zones humides

Localisation de la vue



Projet éolien d'Aunac-sur-Charente, Moutonneau et Chenon (16)

Éolienne E1 Plan de détail - Plateforme

Échelle 1 / 1 000
Impression Format A3



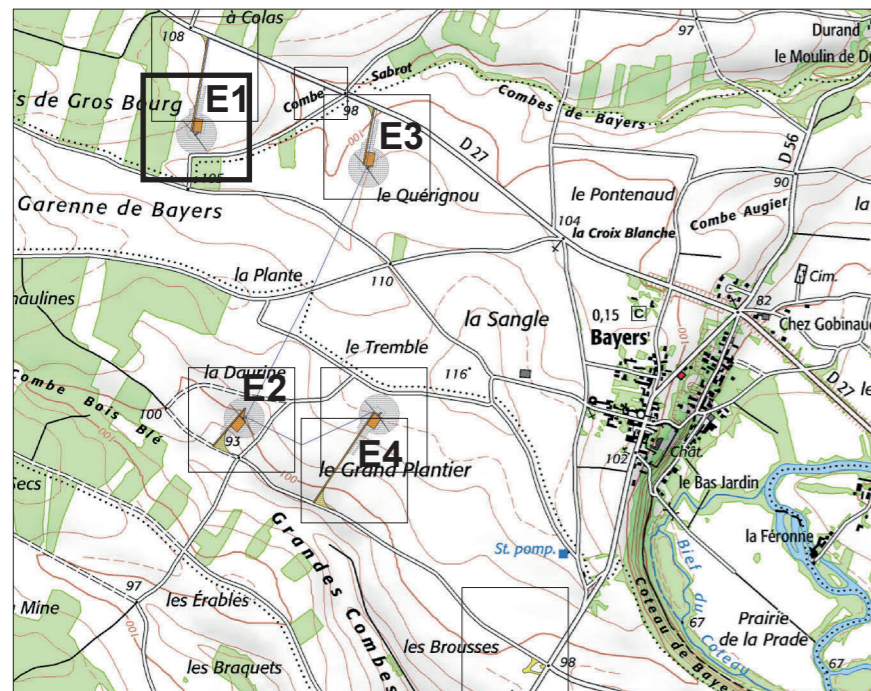
Légende

- Aménagements temporaires (virages d'accès)
- Aménagements permanents (plateforme et voirie)
- Emprise maximale du chantier
- Liaison électrique inter-éolienne
- Survol de l'éolienne
- Éolienne
- Réseau d'irrigation existant

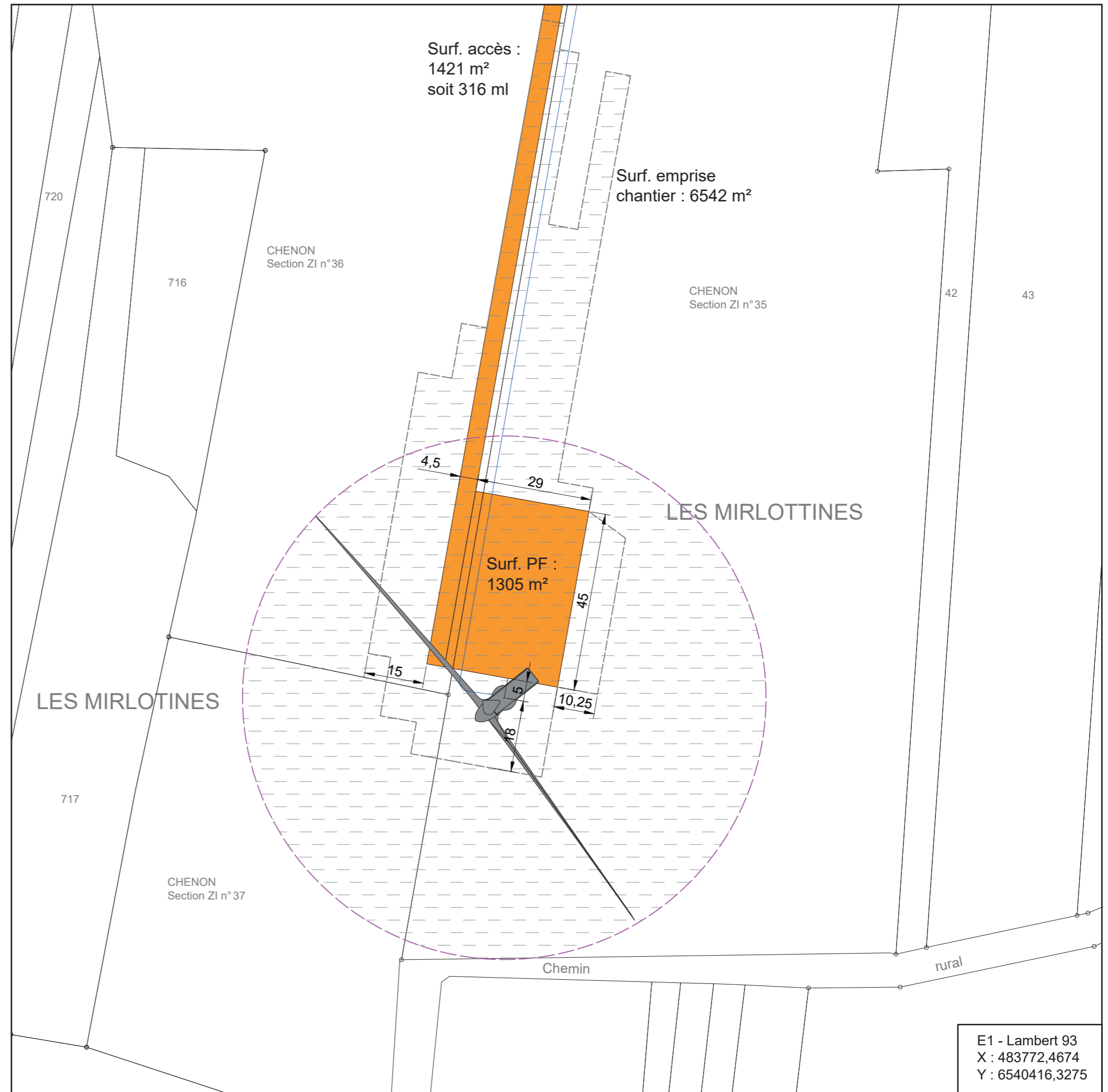
Affectation des parcelles avoisinantes et survolées

- Champs
- Prairies
- Zones humides

Localisation de la vue



Version 27/04/2021



E1 - Lambert 93
X : 483772,4674
Y : 6540416,3275

Projet éolien d'Aunac-sur-Charente, Moutonneau et Chenon (16)

Éolienne E1 Plan de détail - Virage

Échelle 1 / 1 000
Impression Format A3



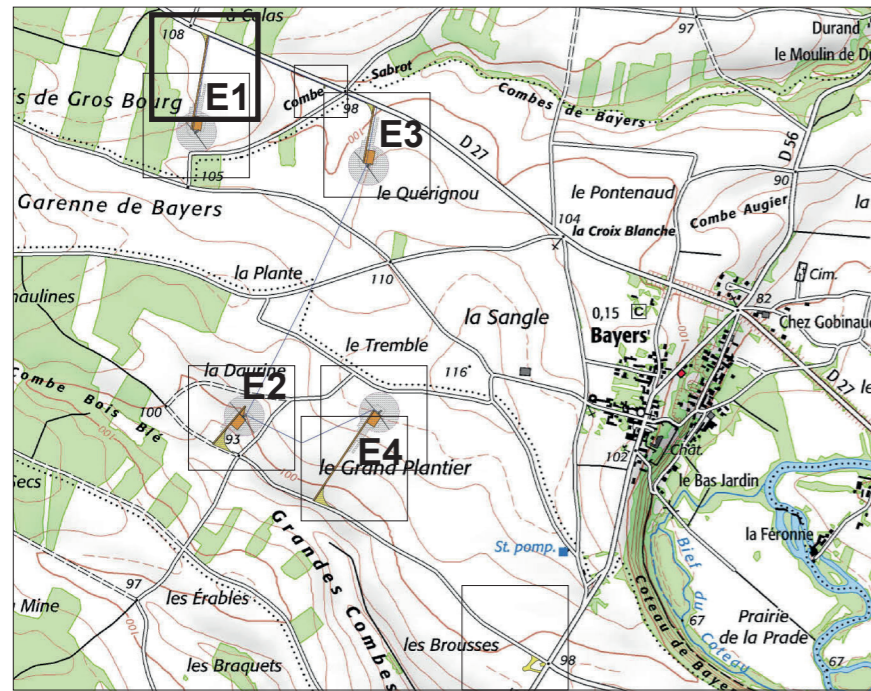
Légende

- Aménagements temporaires (virages d'accès)
- Aménagements permanents (plateforme et voirie)
- Emprise maximale du chantier
- Liaison électrique inter-éolienne
- Survol de l'éolienne
- Éolienne
- Réseau d'irrigation existant

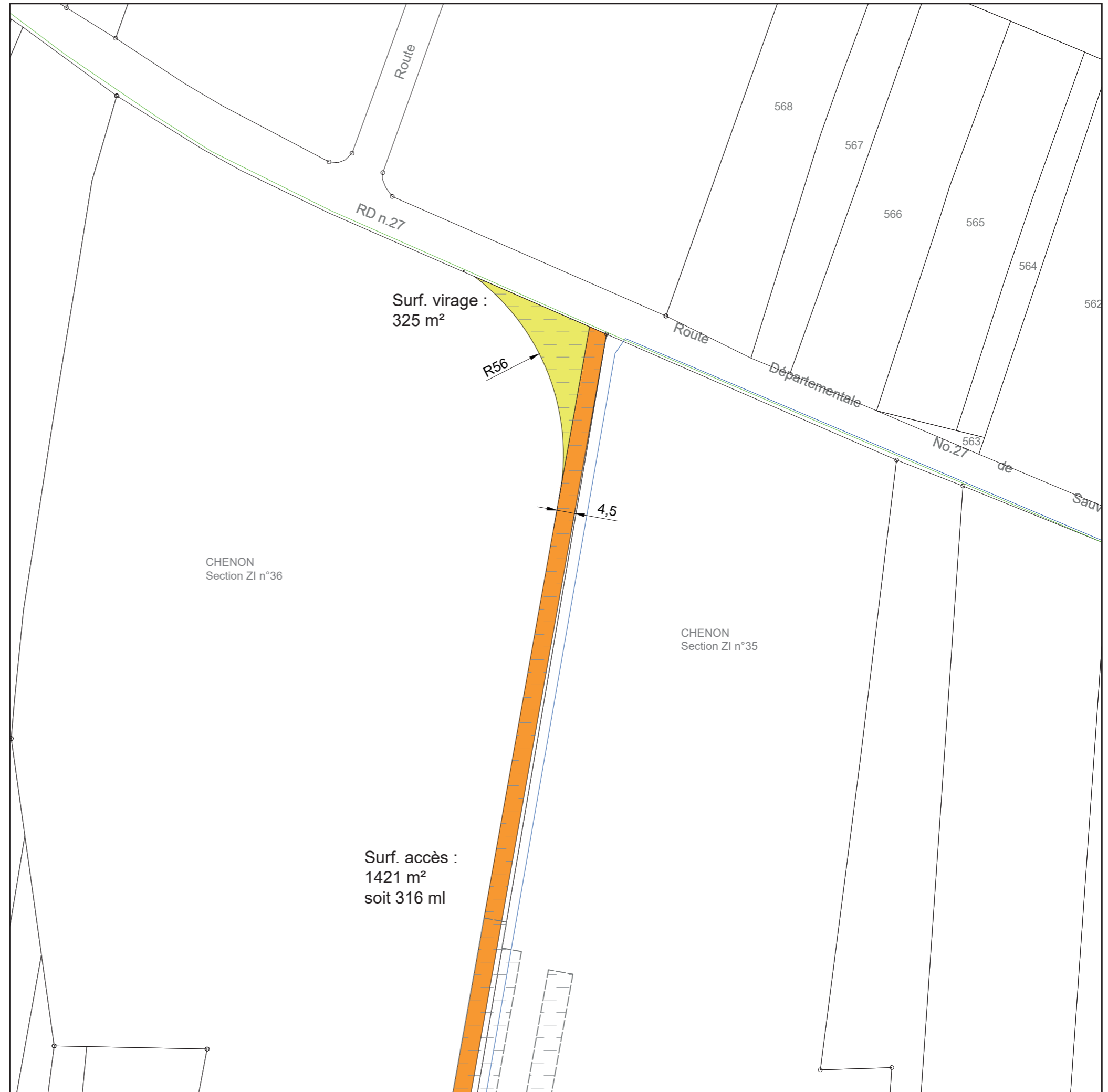
Affectation des parcelles avoisinantes et survolées

- Champs
- Prairies
- Zones humides

Localisation de la vue



Version 27/04/2021



Projet éolien d'Aunac-sur-Charente, Moutonneau et Chenon (16)

Éolienne E2 Plan de détail - Plateforme

Échelle 1 / 1 000
Impression Format A3



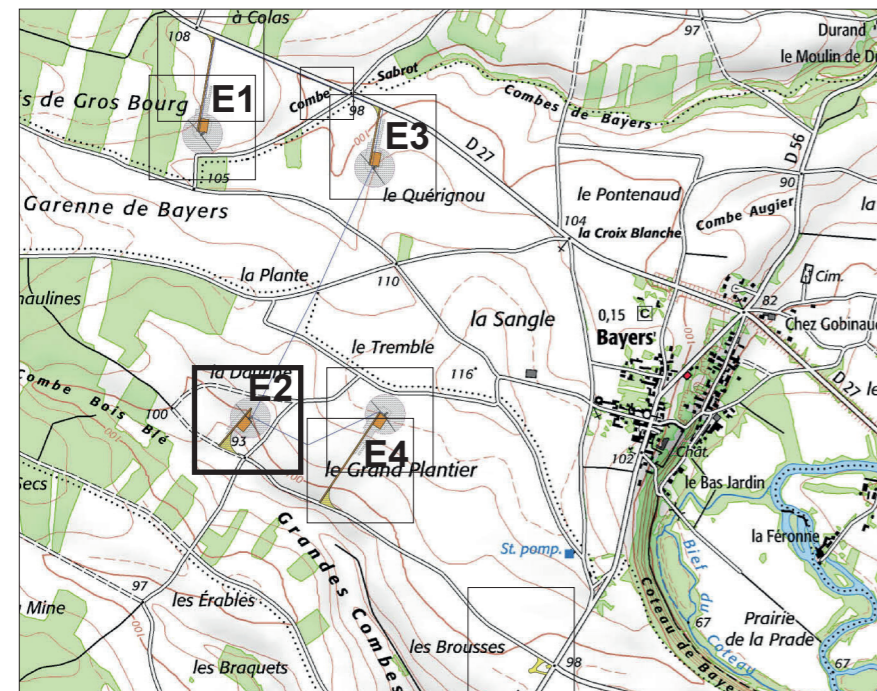
Légende

- Aménagements temporaires (virages d'accès)
- Aménagements permanents (plateforme et voirie)
- Emprise maximale du chantier
- Liaison électrique inter-éolienne
- Survol de l'éolienne
- Éolienne
- Réseau d'irrigation existant

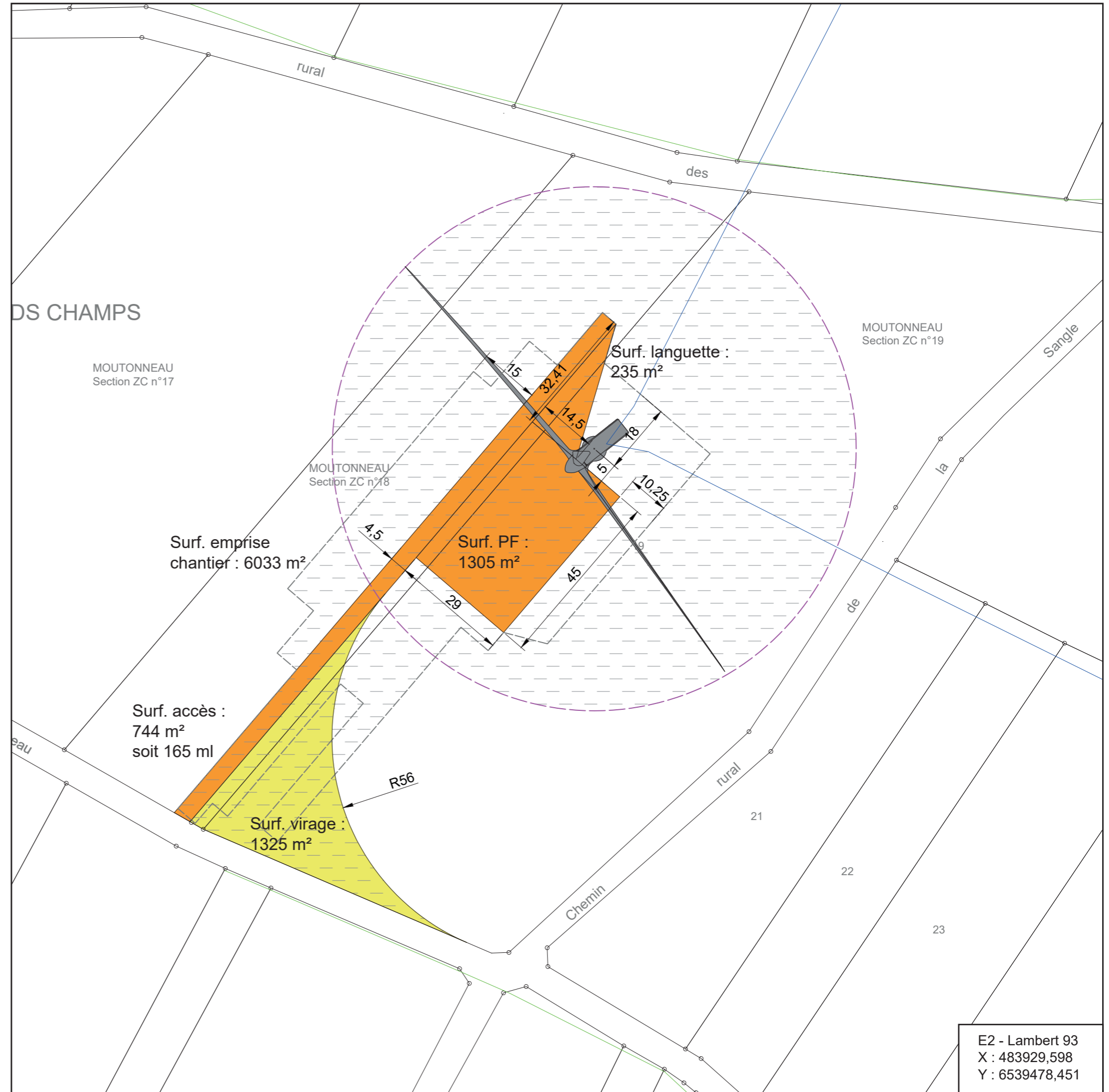
Affectation des parcelles avoisinantes et survolées

- Champs
- Prairies
- Zones humides

Localisation de la vue



Version 27/04/2021



E2 - Lambert 93
X : 483929,598
Y : 6539478,451

Projet éolien d'Aunac-sur-Charente, Moutonneau et Chenon (16)

Éolienne E3 Plan de détail - Plateforme

Échelle 1 / 1 000
Impression Format A3



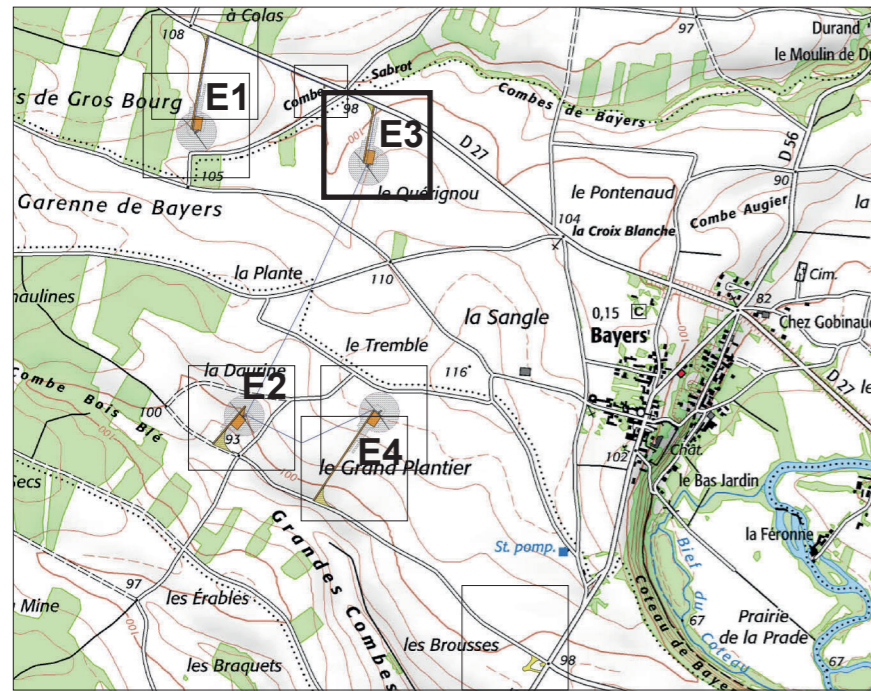
Légende

- Aménagements temporaires (virages d'accès)
- Aménagements permanents (plateforme et voirie)
- Emprise maximale du chantier
- Liaison électrique inter-éolienne
- Survol de l'éolienne
- Éolienne
- Réseau d'irrigation existant

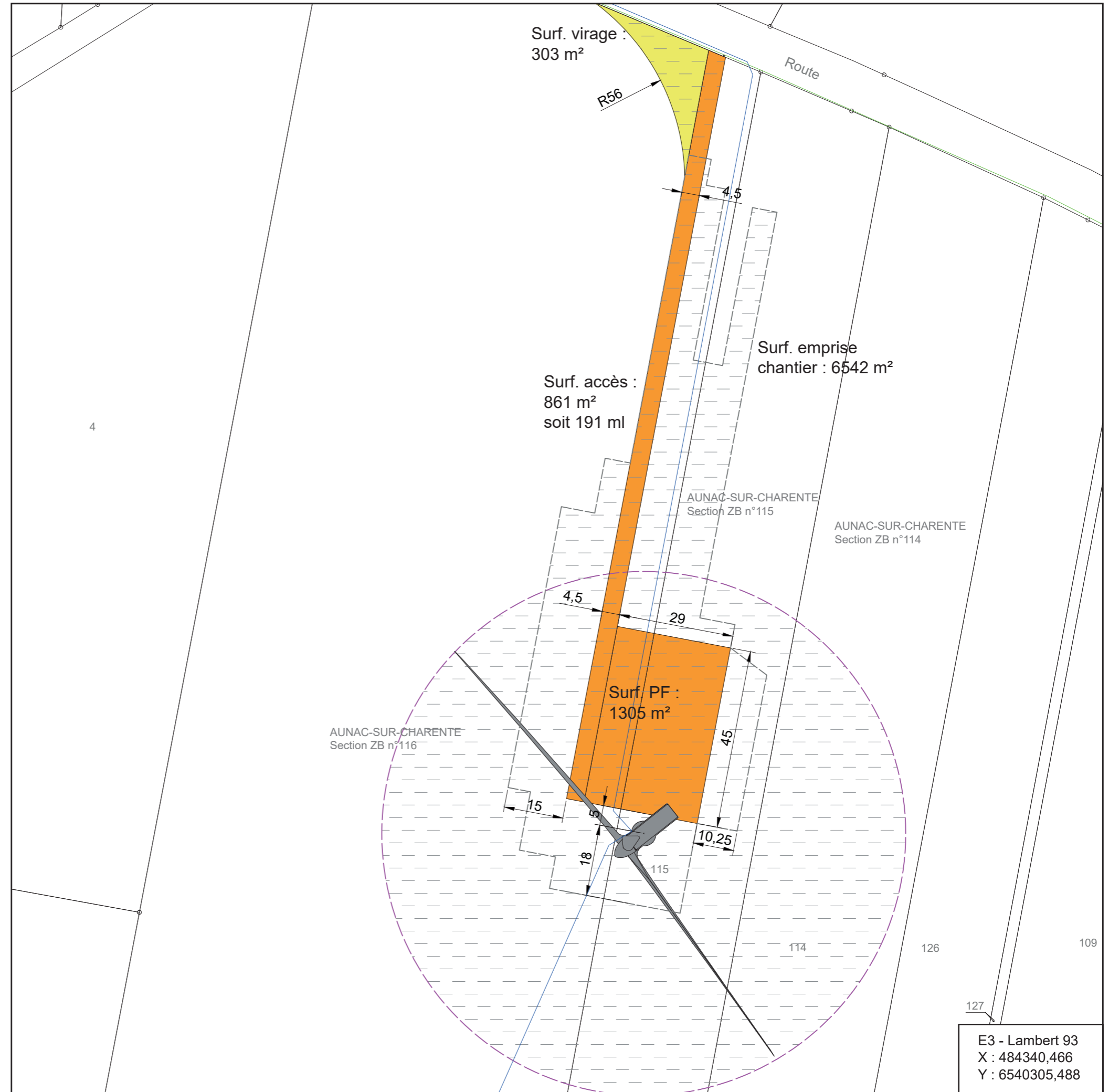
Affectation des parcelles avoisinantes et survolées

- Champs
- Prairies
- Zones humides

Localisation de la vue



Version 27/04/2021



E3 - Lambert 93
X : 484340,466
Y : 6540305,488

Projet éolien d'Aunac-sur-Charente, Moutonneau et Chenon (16)

Éolienne E4 Plan de détail - Plateforme

Échelle 1 / 1 000
Impression Format A3



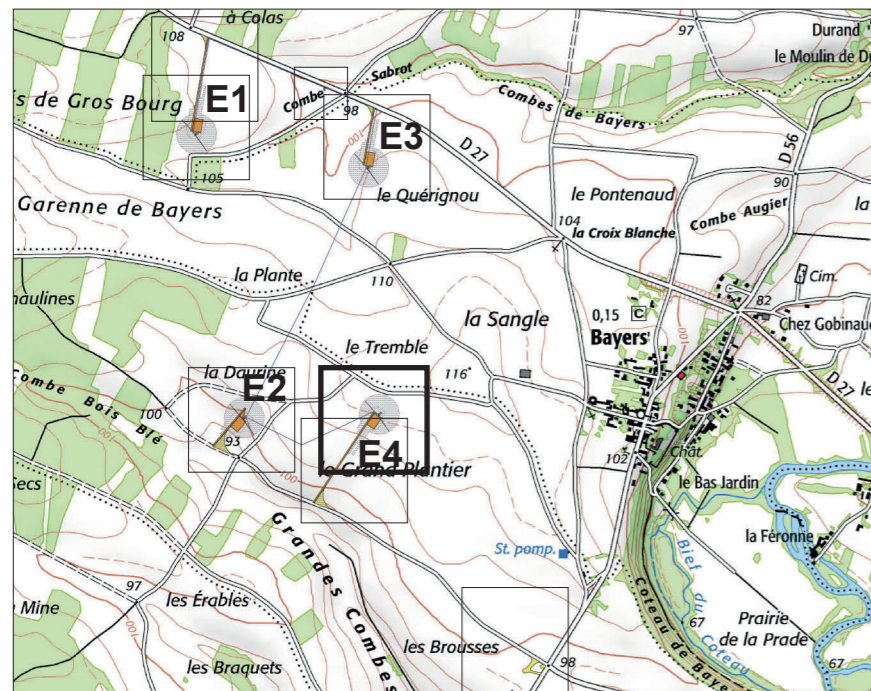
Légende

- Aménagements temporaires (virages d'accès)
- Aménagements permanents (plateforme et voirie)
- Emprise maximale du chantier
- Liaison électrique inter-éolienne
- Survol de l'éolienne
- Éolienne
- Réseau d'irrigation existant

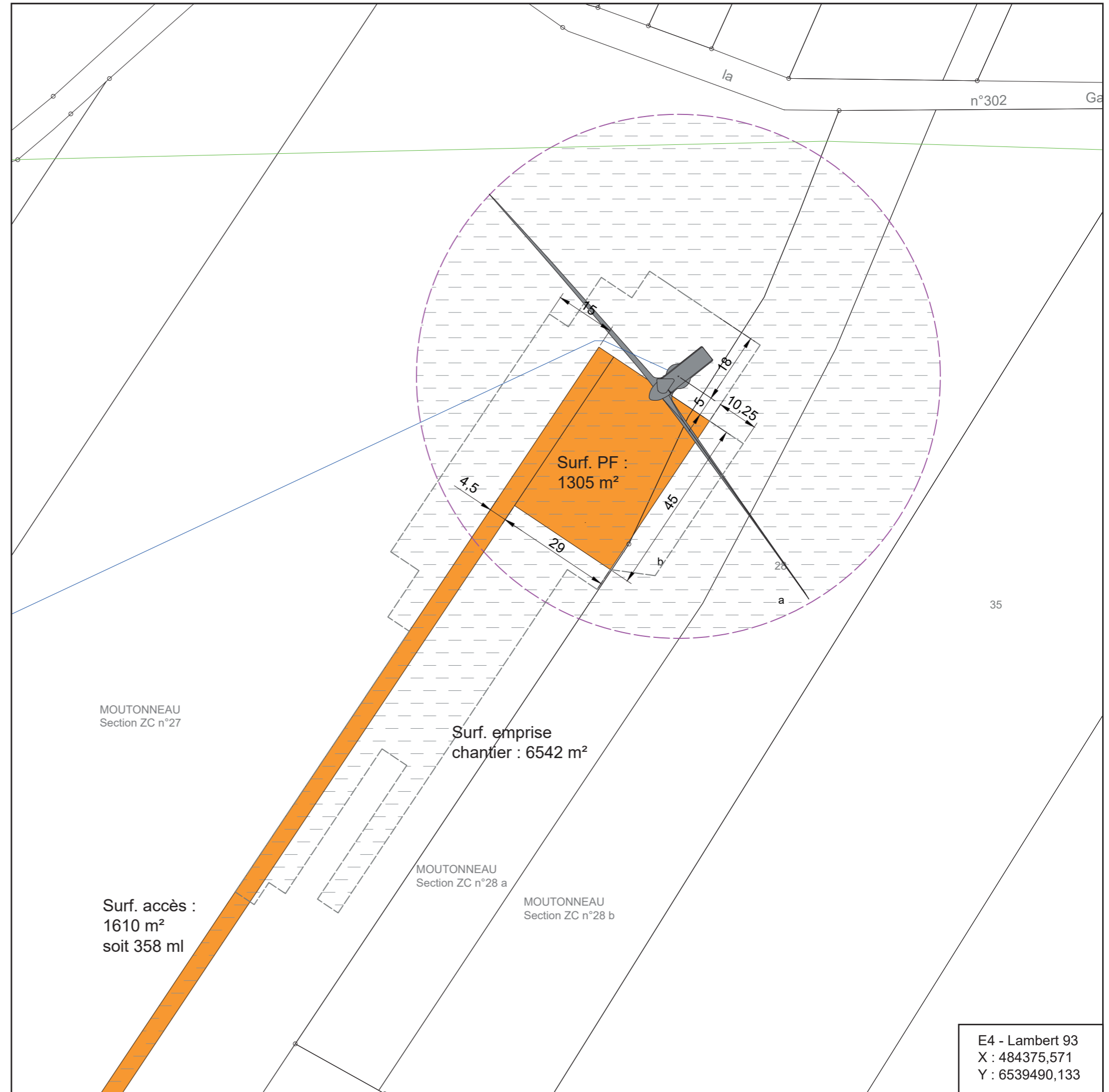
Affectation des parcelles avoisinantes et survolées

- Champs
- Prairies
- Zones humides

Localisation de la vue



Version 27/04/2021



E4 - Lambert 93
X : 484375,571
Y : 6539490,133

Projet éolien d'Aunac-sur-Charente, Moutonneau et Chenon (16)

Éolienne E4 Plan de détail - Virage

Échelle 1 / 1 000
Impression Format A3



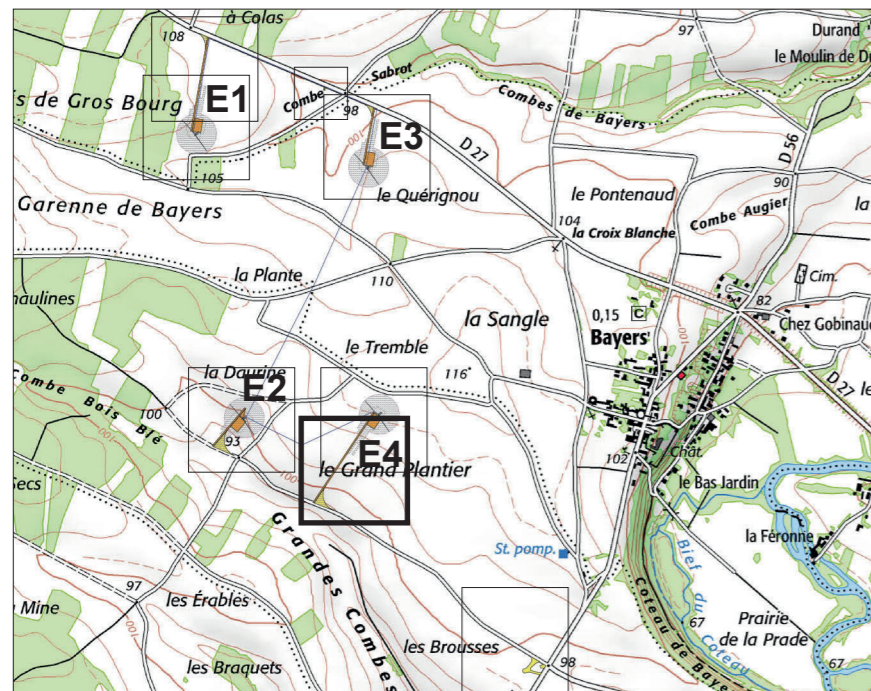
Légende

- Aménagements temporaires (virages d'accès)
- Aménagements permanents (plateforme et voirie)
- Emprise maximale du chantier
- Liaison électrique inter-éolienne
- Survol de l'éolienne
- Éolienne
- Réseau d'irrigation existant

Affectation des parcelles avoisinantes et survolées

- Champs
- Prairies
- Zones humides

Localisation de la vue



Version 27/04/2021



Projet éolien d'Aunac-sur-Charente, Moutonneau et Chenon (16)

Carrefour RD n°56 Plan de détail - Virage

Échelle 1 / 1 000
Impression Format A3



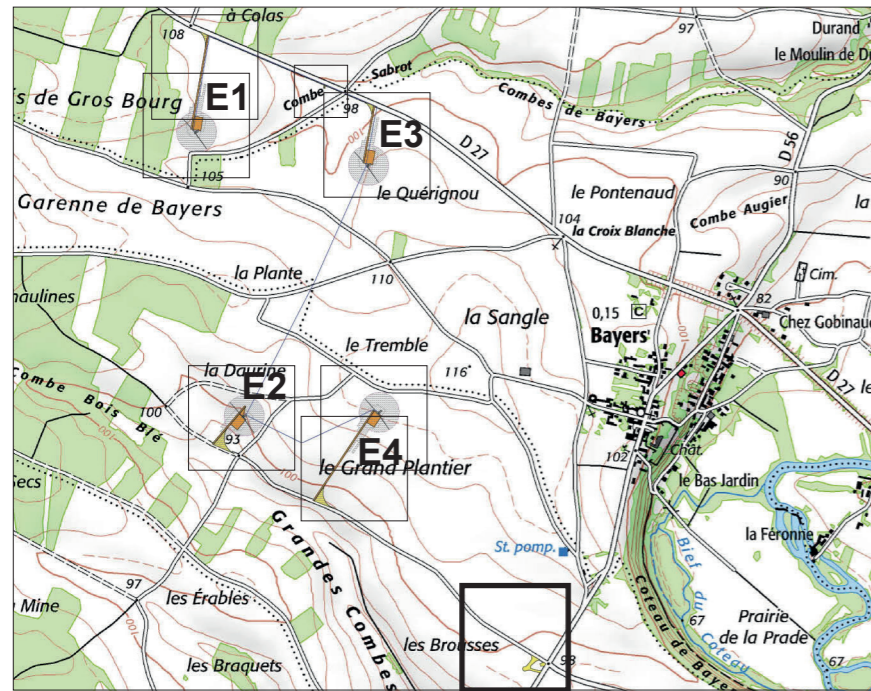
Légende

- Aménagements temporaires (virages d'accès)
- Aménagements permanents (plateforme et voirie)
- Emprise maximale du chantier
- Liaison électrique inter-éolienne
- Survol de l'éolienne
- Éolienne
- Réseau d'irrigation existant

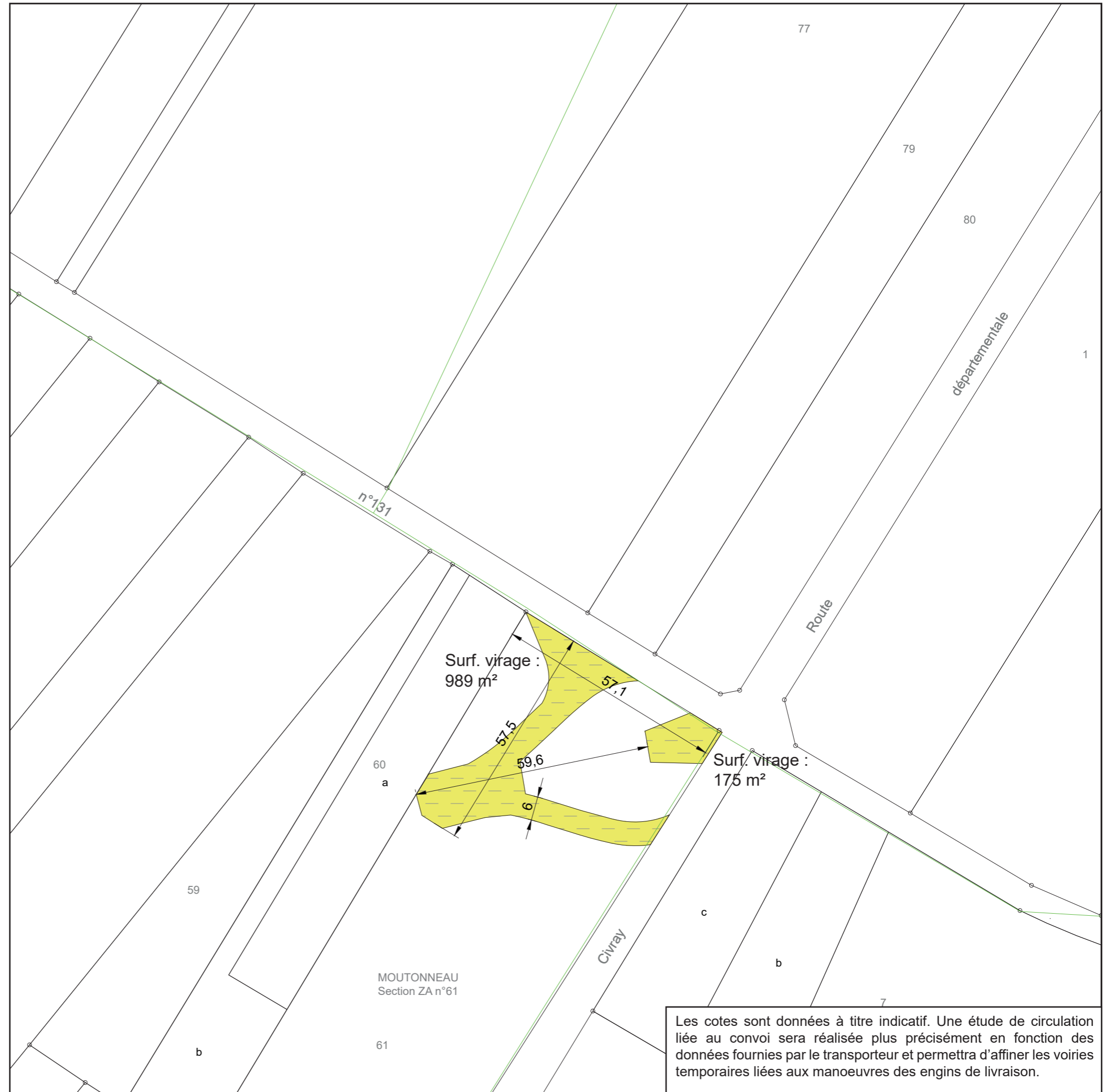
Affectation des parcelles avoisinantes et survolées

- Champs
- Prairies
- Zones humides

Localisation de la vue



Version 27/04/2021



Projet éolien d'Aunac-sur-Charente, Moutonneau et Chenon (16)

Poste de livraison - RD n°27
Plan de détail

Échelle 1 / 500
Impression Format A3



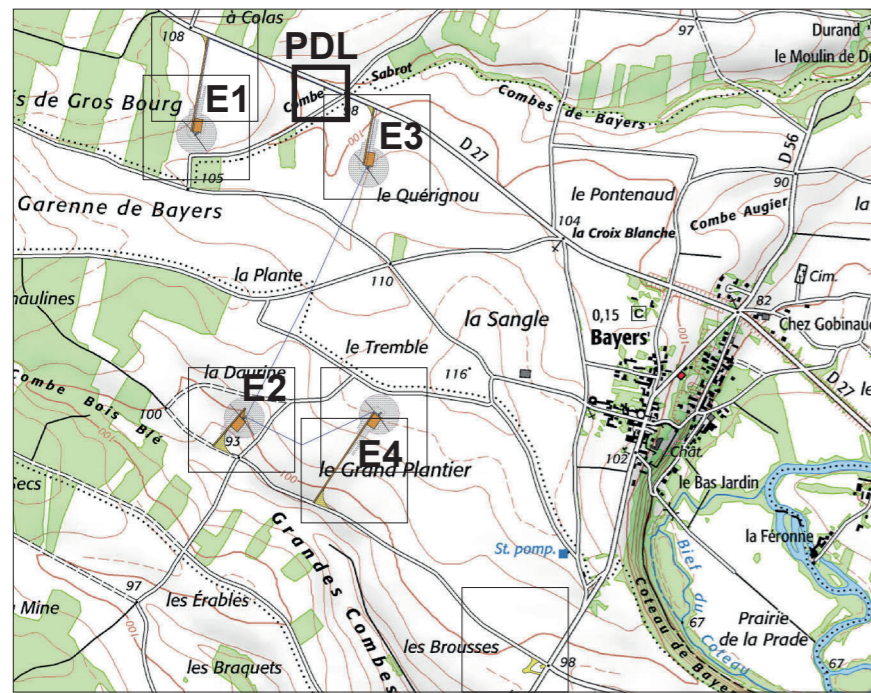
Légende

- Aménagements temporaires (virages d'accès)
- Aménagements permanents (plateforme et voirie)
- Emprise maximale du chantier
- Liaison électrique inter-éolienne
- Survol de l'éolienne
- Poste de livraison
- Réseau d'irrigation existant

Affectation des parcelles avoisinantes et survolées

- Champs
- Prairies
- Zones humides

Localisation de la vue



Version 27/04/2021

