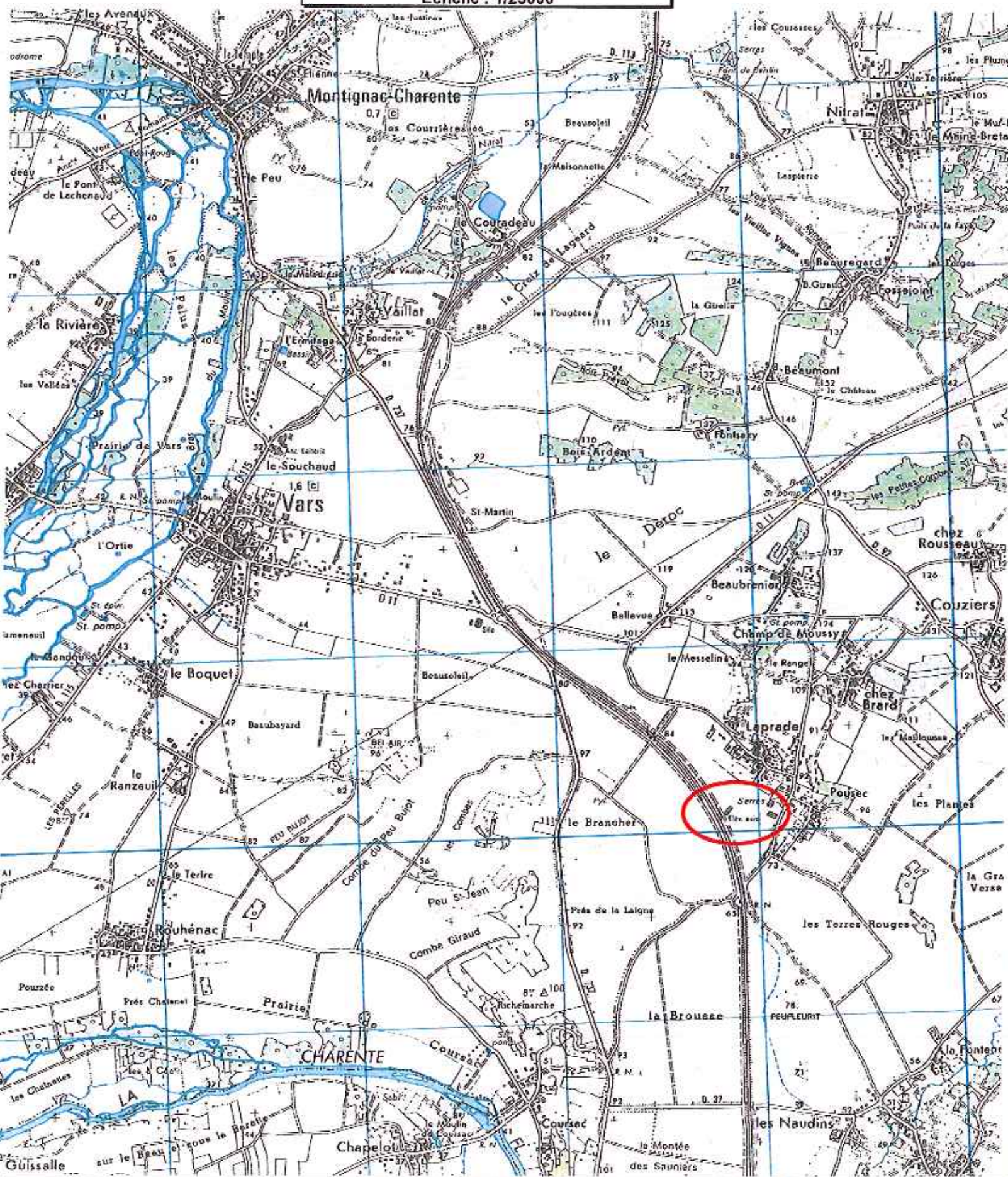


PLAN DE LOCALISATION

Echelle : 1/25000



DOSSIER DE PLANS

NATURE DES TRAVAUX

RECU A LA PREFECTURE
DE LA CHARENTE
LE 14 MAI 2014

Surface Brute Couverte créée : 0 m²

COMMUNE ET TERRAIN :

COMMUNE : 16330 VARS
Adresse du terrain : La Prade
Cadastre : Section(s) : ZT
Parcelle(s) : 83

nom ou raison sociale du MAÎTRE D'OUVRAGE

EARL DES GOYAUDS

Adresse : MRS LALOUX
Le Goyaud
16140 AMBÉRAC
Téléphone élevage : 05 45 21 24 75
Téléphone domicile
Téléphone portable
FAX
Adresse mail : lalouxagri@orange.fr

Date et Signature Maître d'Ouvrage

AUTEUR DU PROJET

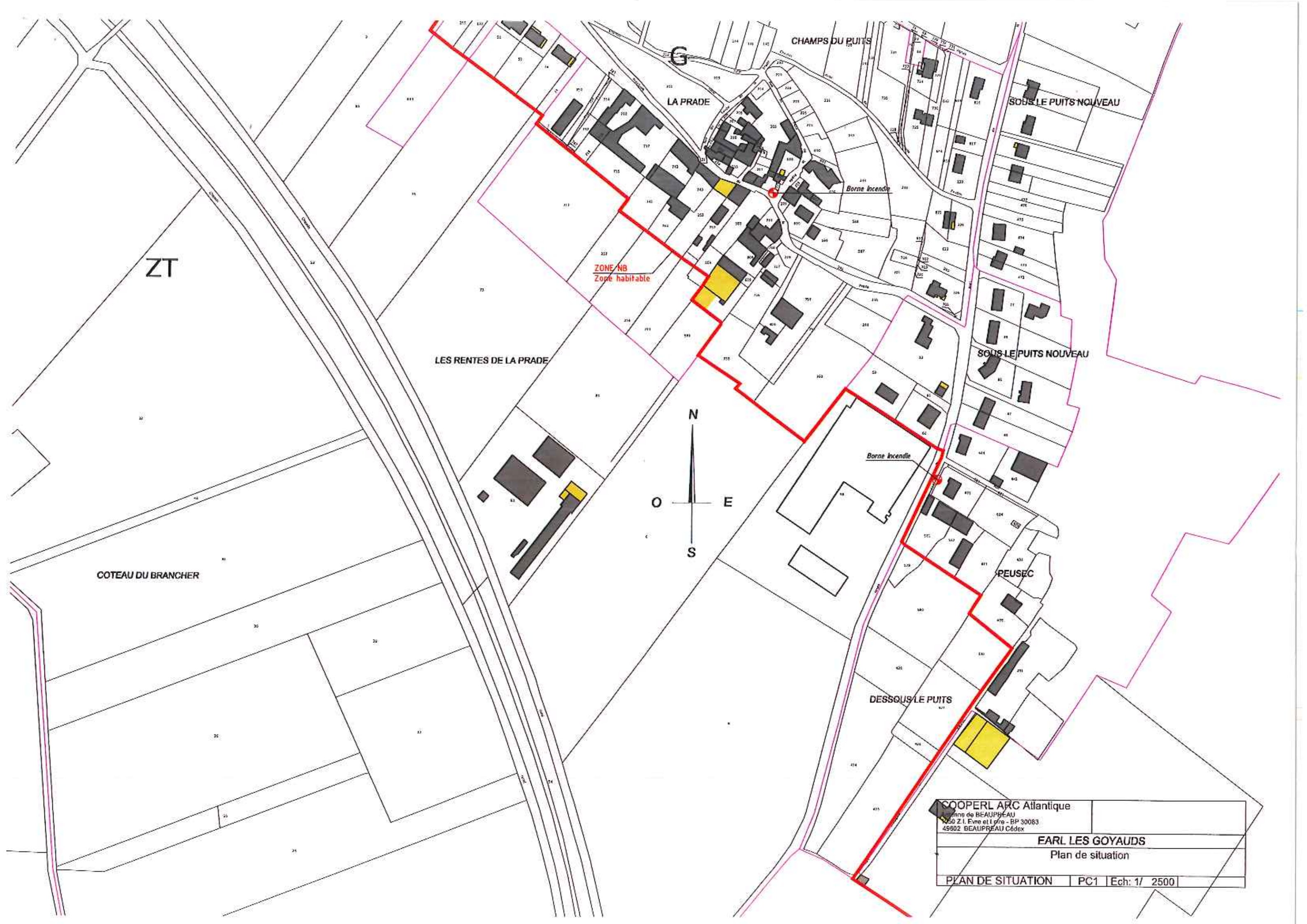


Cooperl Arc Atlantique
Antenne de BEAUPREAU
1050 Z.I. Evre et Loire - B.P. 30083
49602 BEAUPREAU Cédex
Tél. : 02 41 75 21 89 (service bâtiment)
Tél. : 02 41 75 21 85 (service environnement)
Fax : 02 41 75 27 35
Chargé de projet :

IMPORTANT

Ces plans sont établis suivant des normes zootechniques.
Ils ne peuvent en aucun cas être interprétés comme des plans
d'exécutions, et donc détournés de leur objet.
Les entreprises qui effectueront les travaux devront sous leur entière
responsabilité de constructeur, établir un cahier des charges respectant
les normes de construction.

Y. FORTIN
24-avril-2014

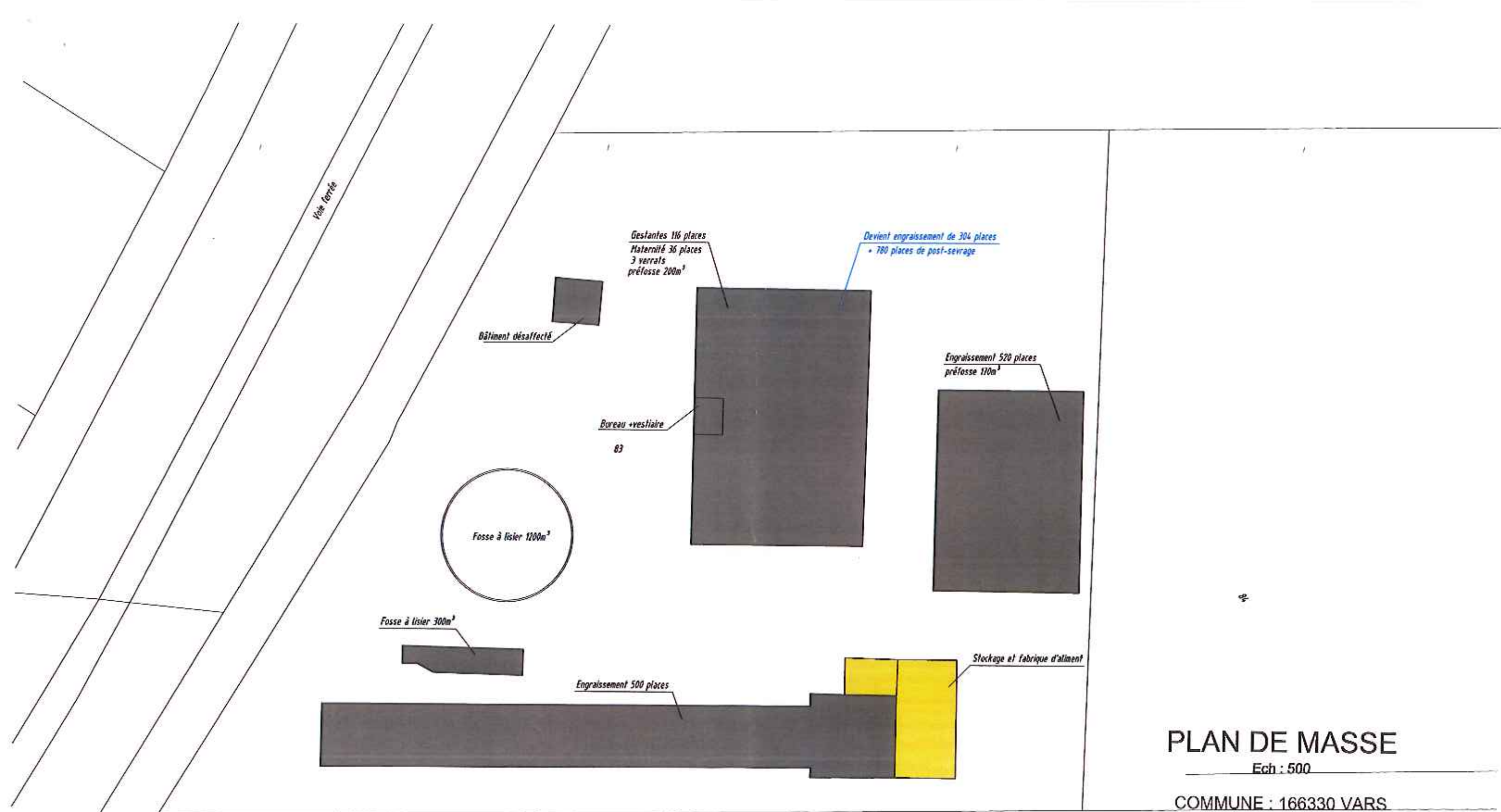


ZT



ZONE NB
Zone habitable

COOPERL ARC Atlantique 150 Z.I. Evre et L'ore - BP 30083 49802 BEAUPREAU Cédex	
EARL LES GOYAUDS Plan de situation	
PLAN DE SITUATION	PC1 Ech: 1/ 2500



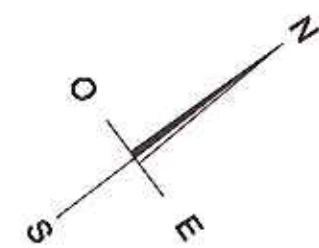
PLAN DE MASSE

Ech : 500

COMMUNE : 166330 VARS

Adresse : La Prade

CADASTRE	Section(s) :	ZT
	Parcelle(s) :	
	Surface :	



COOPERL ARC Atlantique	
Antenne de BEAUPREAU 1050 Z.I. Evre et Loire - BP 30083 49602 BEAUPREAU Cédex	
scea les goyauds	
Plan de masse	
PLAN DE MASSE	PC2 Ech: 1/ 500