



ARRÊTÉ

réglementant l'utilisation des prélèvements d'eau pour irrigation effectués à partir des cours d'eau et de leur nappe d'accompagnement dans le département de la Charente, sur le périmètre du sous-bassin Isle-Dronne où la Chambre d'Agriculture de Dordogne est désignée en tant qu'Organisme Unique de Gestion Collective (OUGC)

La préfète de la Charente
Chevalier de la légion d'honneur
Chevalier de l'ordre national du Mérite

Vu le Code de l'environnement, et notamment ses articles L.211-3, L.212-4 et R.211-66 à R.211-74 concernant les mesures de limitations des usages de l'eau en cas de sécheresse ou à un risque de pénurie ;

Vu le code général des collectivités territoriales, notamment les articles L.2212-1 et L.2212-2 relatifs aux pouvoirs généraux des maires en matière de police et l'article L.2215-1 relatif aux pouvoirs du représentant de l'État dans le département en matière de police ;

Vu le décret du 16 février 2010 modifiant le décret du 29 avril 2004 relatif aux pouvoirs des préfets, à l'organisation et à l'action des services de l'État dans les régions et départements ;

Vu le décret n° 2005-636 du 30 mai 2005 relatif à l'organisation de l'administration dans le domaine de l'eau et aux missions du préfet coordonnateur de bassin ;

Vu le décret n° 62.1448 du 24 novembre 1962 relatif à l'exercice de la police des eaux ;

Vu le décret n°94-354 du 29 avril 1994 modifié par le décret n°2003-869 du 11 septembre 2003 relatif aux zones de répartition des eaux ;

Vu le décret n° 2021-795 du 23 juin 2021 relatif à la gestion quantitative de la ressource en eau et à la gestion des situations de crise liées à la sécheresse ;

Vu le décret n° 2014-813 du 17 juillet 2014 relatif au commissionnement et à l'assermentation des fonctionnaires et agents chargés de fonctions de police judiciaire au titre du code de l'environnement ;

Vu l'arrêté d'orientation de bassin du 2 juillet 2021 relatif au renforcement de la coordination des mesures de gestion de la sécheresse sur le bassin Adour-Garonne ;

Vu l'arrêté préfectoral du 24 mai 1995 fixant la liste des communes incluses dans les zones de répartition des eaux dans le département de la Charente ;

Vu l'arrêté-cadre interdépartemental n°16-2020-03-24-017 du 24 mars 2020 délimitant les zones d'alertes et définissant les mesures de limitation ou de suspension provisoire des usages agricoles de l'eau du 1er avril au 31 octobre sur le périmètre du sous-bassin Isle-Dronne, dans le département de la Charente, où la Chambre d'Agriculture de Dordogne est désignée en tant qu'Organisme Unique de Gestion Collective (OUGC) pour faire face à une menace ou aux conséquences d'une sécheresse ou à un risque de pénurie ;

Vu le décret du 4 juillet 2022 portant cessation de fonctions de Madame Magali DEBATTE en qualité de préfète de la Charente ;

Vu l'arrêté préfectoral signé le 18 juillet 2022 donnant délégation de signature à monsieur SERVAT Hervé, directeur départemental des territoires de la Charente ;

Considérant que les dispositions de limitations des usages de l'eau sont rendues nécessaires pour la préservation de la santé, de la salubrité publique, de l'alimentation en eau potable des populations, des écosystèmes aquatiques et pour la protection des ressources en eau ;

Considérant l'évolution des débits des cours d'eau et le niveau des nappes aux stations et piézomètres de suivi prévus par les arrêtés-cadre interdépartementaux susvisés ;

Sur proposition du directeur départemental des territoires :

ARRÊTE

Article 1^{er} : L'évolution des niveaux et des débits aux stations piézométriques et hydrométriques des bassins versants de la Charente entraîne la mise en œuvre de mesures de limitation des prélèvements d'eau dans les cours d'eau et de leur nappe d'accompagnement conformément aux dispositions prévues par l'arrêté-cadre départemental susvisé.

Unités hydrographiques gérées par volumes hebdomadaires :

Zones d'alerte	Indicateurs de référence	Niveau gravité	Mesures de restriction (voir Art.3)	Date d'entrée en application
VOULTRON	Blanzaguet-Saint-Cybard <i>Limni. Pont de La Chaussade</i>	Hors Alerte	<i>Volume libre</i>	

Unité hydrographique gérée par gestion horaire :

Zones d'alerte	Indicateurs de référence	Niveau gravité	Mesures de restriction (voir Art.3)	Date d'entrée en application
AUZONNE	Nabinaud <i>Limni. Pont de l'Auzonne</i>	Crise	Interdiction d'irriguer <i>sauf cultures dérogatoires accordées</i>	02/08/2022
DRONNE-AVAL	Station de Coutras	Alerte	Interdiction d'irriguer 2 j/7 <i>mercredi, dimanche</i>	22/07/2022
LIZONNE	Saint-Séverin <i>Station Le Marchais</i>	Hors Alerte		
TUDE	Médillac <i>Station Pont de Corps</i>	Crise	Interdiction d'irriguer <i>sauf cultures dérogatoires accordées</i>	08/07/2022
ISLE-AVAL <i>(Poussonne-Palais-Lary)</i>	Martron <i>Limni. Moulin de Brioleau</i>	Alerte Renforcée	Interdiction d'irriguer 5 j/7 <i>lundi, mercredi, vendredi, samedi, dimanche</i>	06/07/2022

Article 2 : Les levées ou mesures de restrictions sont applicables sur chaque zone de gestion, à partir de 8H00, à compter de la date mentionnée dans les lignes du tableau de l'article 1.

Ces mesures de restriction demeurent en vigueur tant que la prochaine observation de l'état de la ressource ne justifiera pas de mesure nouvelle. Elles feront le moment venu l'objet d'une abrogation.

En tout état de cause, elles prendront fin, sauf décision contraire le 31 octobre 2022 à minuit, date de fin de gestion de l'étiage telle que prévue par l'arrêté-cadre interdépartemental susvisé.

Article 3 : Les restrictions par % hebdomadaires prescrites sur chaque zone d'alerte, s'appliquent à tous les préleveurs-irrigants pour chaque période hebdomadaire, sauf aux volumes autorisés globaux inférieurs à 5 000 m³ par exploitation. La période hebdomadaire débute le jeudi à 8h00.

Les restrictions par jours d'interdiction d'irrigation, définis en Annexe 1, s'appliquent à tous les préleveurs-irrigants, sauf aux cultures maraîchères dérogatoires déclarées et accordées. Les cultures dérogatoires sont limitées à 200m³/ha.

Article 4 : Le précédent arrêté du 20 juillet 2022 réglementant les prélèvements d'eau dans les communes sur les zones d'alertes concernés est abrogé à compter du 2 août 2022 à 8 heures.

Article 5 : Les communes concernées par ces sous-bassins hydrographiques sont citées en annexe 2.

Article 6 : Tout contrevenant au présent arrêté est passible de la peine d'amende prévue pour les contraventions de la 5ème classe (article R 216-9 du code de l'environnement).

Article 7 : Les permissionnaires ou leurs ayants-droit ne pourront prétendre à aucune indemnité ni dédommagement quelconque en raison des mesures précédents ou si, en raison d'une nouvelle baisse des débits d'étiage, l'administration reconnaît nécessaire de prendre, dans l'intérêt de la salubrité publique, de la police et de la répartition des eaux, des mesures qui les privent d'une manière temporaire ou définitive de tout ou partie des autorisations précédemment accordées.

Article 8 : Le présent arrêté est susceptible, dans un délai de deux mois à compter de sa notification ou de sa publication de faire l'objet :

- d'un recours gracieux devant la préfète de la Charente ;
- d'un recours hiérarchique devant le ministre de la transition écologique ;
- d'un recours contentieux devant le tribunal administratif de Poitiers – 15, rue Blossac – CS 80541 – 86020 Poitiers par voie postale ou par voie dématérialisée via « télérecours citoyen » accessible sur le site Internet www.telerecours.fr.

Ces recours n'ont pas d'effet suspensif sur l'exécution de la présente décision.

Article 9 : La secrétaire générale de la préfecture, les sous-préfets d'arrondissement, le directeur départemental des territoires, les maires des communes concernées, le directeur départemental de la sécurité publique, le commandant du groupement de gendarmerie départementale, le chef du service départemental de l'office français de la biodiversité, sont chargés, chacun en ce qui le concerne, de l'exécution du présent arrêté.

Angoulême, le 1er août 2022

Po/ La secrétaire générale
Préfète de la Charente par intérim
Le directeur départemental adjoint
des territoires








Benoît PREVOST REVOL



**ANNEXE 1
Modalités de Gestion**



ISLE-AVAL

 **Jours d'interdiction applicables de 8H00 à 8H00**

Lundi 8H00	Mardi 8H00	Mercredi 8H00	Jeudi 8H00	Vendredi 8H00	Samedi 8H00	Dimanche 8H00
						

DRONNE-AVAL

 **Jours d'interdiction applicables de 8H00 à 8H00**

Lundi 8H00	Mardi 8H00	Mercredi 8H00	Jeudi 8H00	Vendredi 8H00	Samedi 8H00	Dimanche 8H00
						



ANNEXE 2

Liste des communes par zones de gestion

1. AUZONNE

BORS-DE-MONTMOREAU	MONTMOREAU	PILLAC
JUIGNAC	NABINAUD	SAINT-SEVERIN
MONTIGNAC-LE-COQ	PALLUAUD	SALLES-LAVALLETTE

2. DRONNE-AVAL

AUBETERRE	LES ESSARDS	RIOUX-MARTIN	SAINT-SEVERIN
BAZAC	MEDILLAC	ROUFFIAC	SAUVIGNAC
BONNES	NABINAUD	SAINT-AVIT	YVIERS
CHALAIS	ORIVAL	SAINT-QUENTIN-DE- CHALAIS	
LAPRADE	PILLAC	SAINT-ROMAIN	

3. LIZONNE-RONSENAC

BLANZAGUET-SAINT-CYBARD	GARDES-LE-PONTAROUX	MONTMOREAU	VAUX-LAVALLETTE
BOISNÉ-LA-TUDE	GRASSAC	PALLUAUD	VILLEBOIS-LAVALLETTE
CHARRAS	GURAT	RONSENAC	VOUZAN
COMBIERS	JUIGNAC	ROUGNAC	
EDON	MAGNAC-LAVALLETTE	SAINT-SEVERIN	
FOUQUEBRUNE	MONTIGNAC-LE-COQ	SALLES-LAVALLETTE	

4. ISLE-AVAL

BARDENAC	BROSSAC	GUIZENGEARD	SAINT-VALLIER
BAIGNES STE RADEGONDE	CHANTILLAC	ORIOLES	TOUVERAC
BOISBRETEAU	CHILLAC	PASSIRAC	YVIERS
BORS-DE-BAIGNE	CONDEON	SAUVIGNAC	

5. TUDE

BARDENAC	COURLAC	PASSIRAC	SAINT-MARTIAL
BAZAC	CURAC	PERIGNAC	SAINT-ROMAIN
BELLON	DEVIAT	PILLAC	SAINTE-SOULINE
BOISNÉ-LA-TUDE	FOUQUEBRUNE	POULIGNAC	SAINT-VALLIER
BORS-DE-MONTMOREAU	GURAT	RIOUX-MARTIN	SALLES-LAVALETTE
BRIE-SOUS-CHALAIS	JUIGNAC	RONSENAC	SAUVIGANC
BROSSAC	MEDILLAC	ROUFFIAC	VAUX-LAVALETTE
CHADURIE	MONTBOYER	SAINT-AVIT	YVIERS
CHALAIS	MONTMOREAU	SAINT-FELIX	
CHATIGNAC	ORIVAL	SAINT-LAURENT-DES-COMBES	
COURGEAC	NONAC	SAINT-QUENTIN-DE-CHALAIS	

6. VOULTRON

BLANZAGUET-SAINT-CYBARD	FOUQUEBRUNE	GARDES-LE-PONTAROUX	ROUGNAC
DIGNAC	EDON	MAGNAC-LAVALETTE-VILLARS	VILLEBOIS-LAVALETTE