Hydrographie en Charente

Cartes et synopsis des bassins versants de la Charente, de la Vienne et de la Dordogne

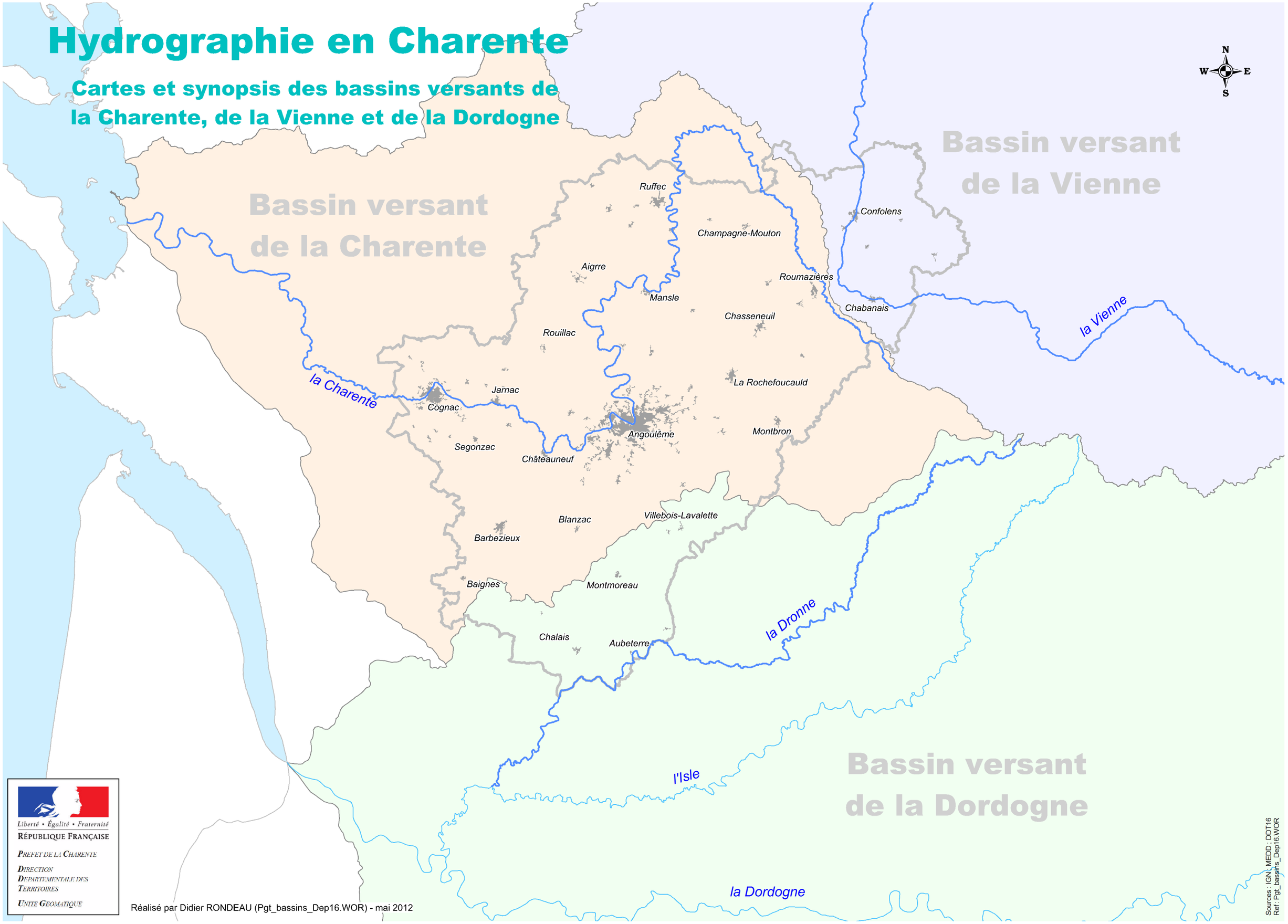

Fleuve la Charente

Réseau hydrographique du bassin versant de la Charente

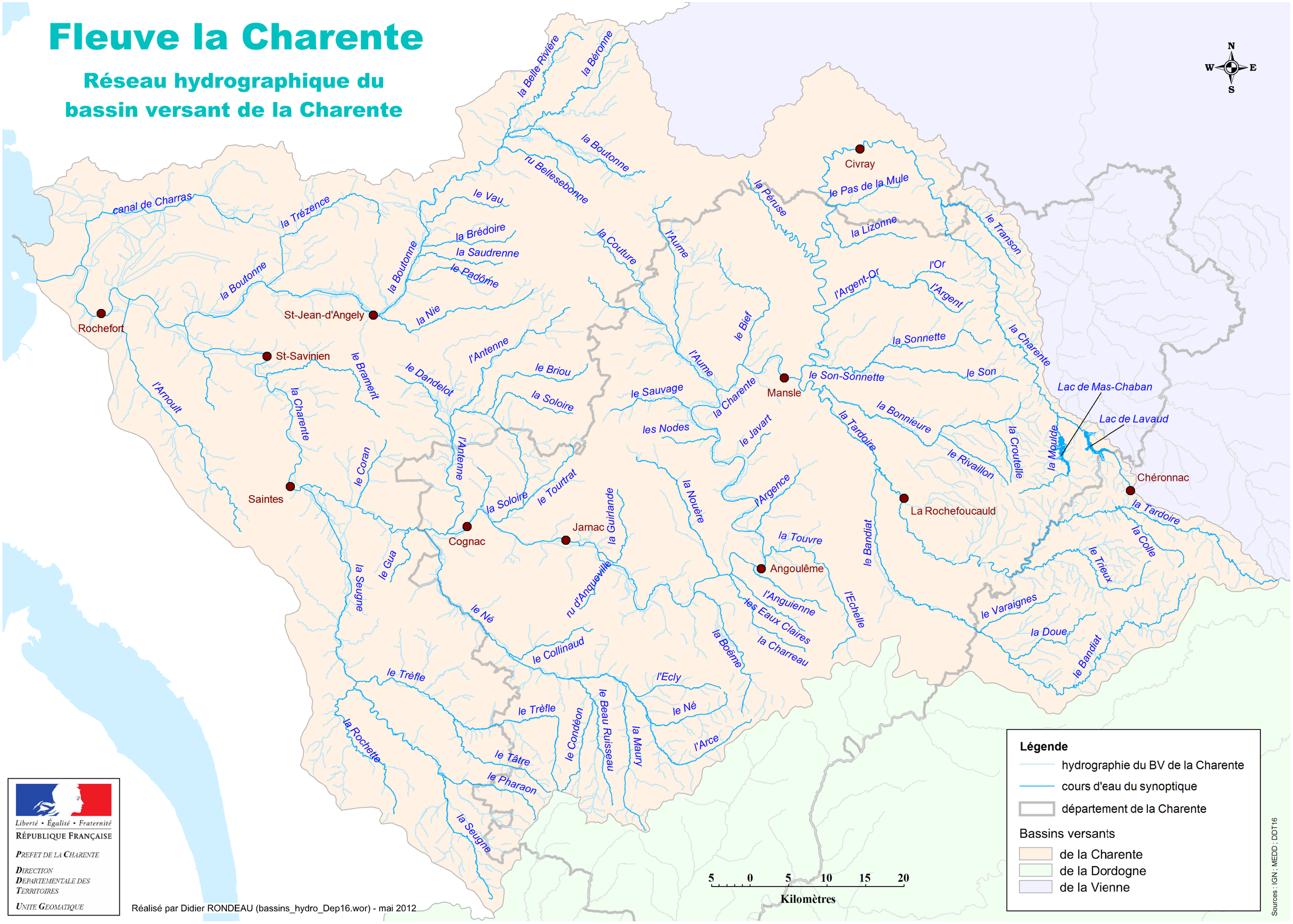

Fleuve la Charente

Synopsis de l'ensemble du bassin versant

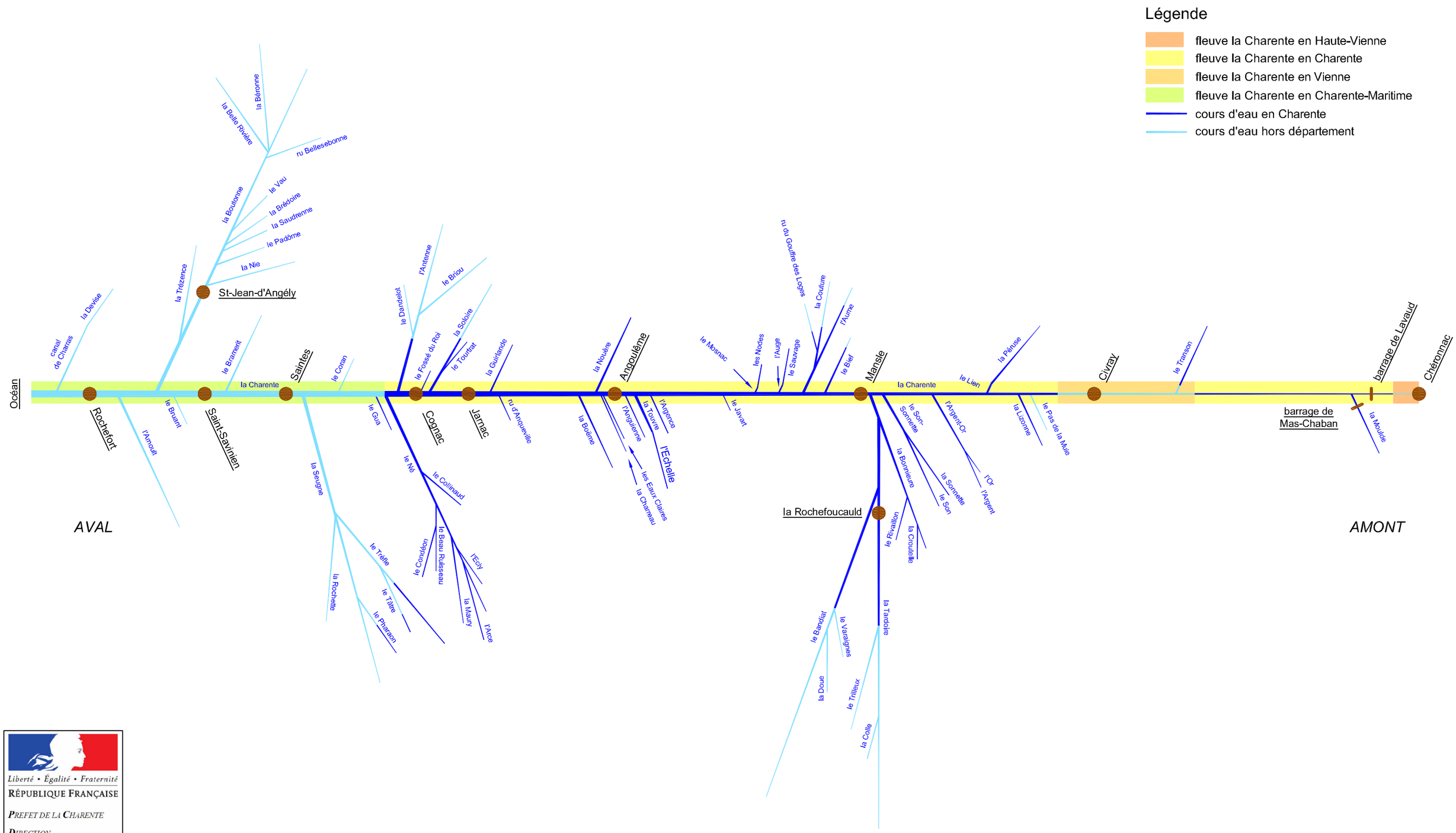

Liberté • Égalité • Fraternité
RÉPUBLIQUE FRANÇAISE
PREFET DE LA CHARENTE
DIRECTION DEPARTEMENTALE DES TERRITOIRES
UNITE GEOMATIQUE

Réalisé par Didier RONDEAU (Synopsis_hydro_Dep16.dwg) - mai 2012

Rivière la Vienne

Réseau hydrographique du bassin versant de la Vienne

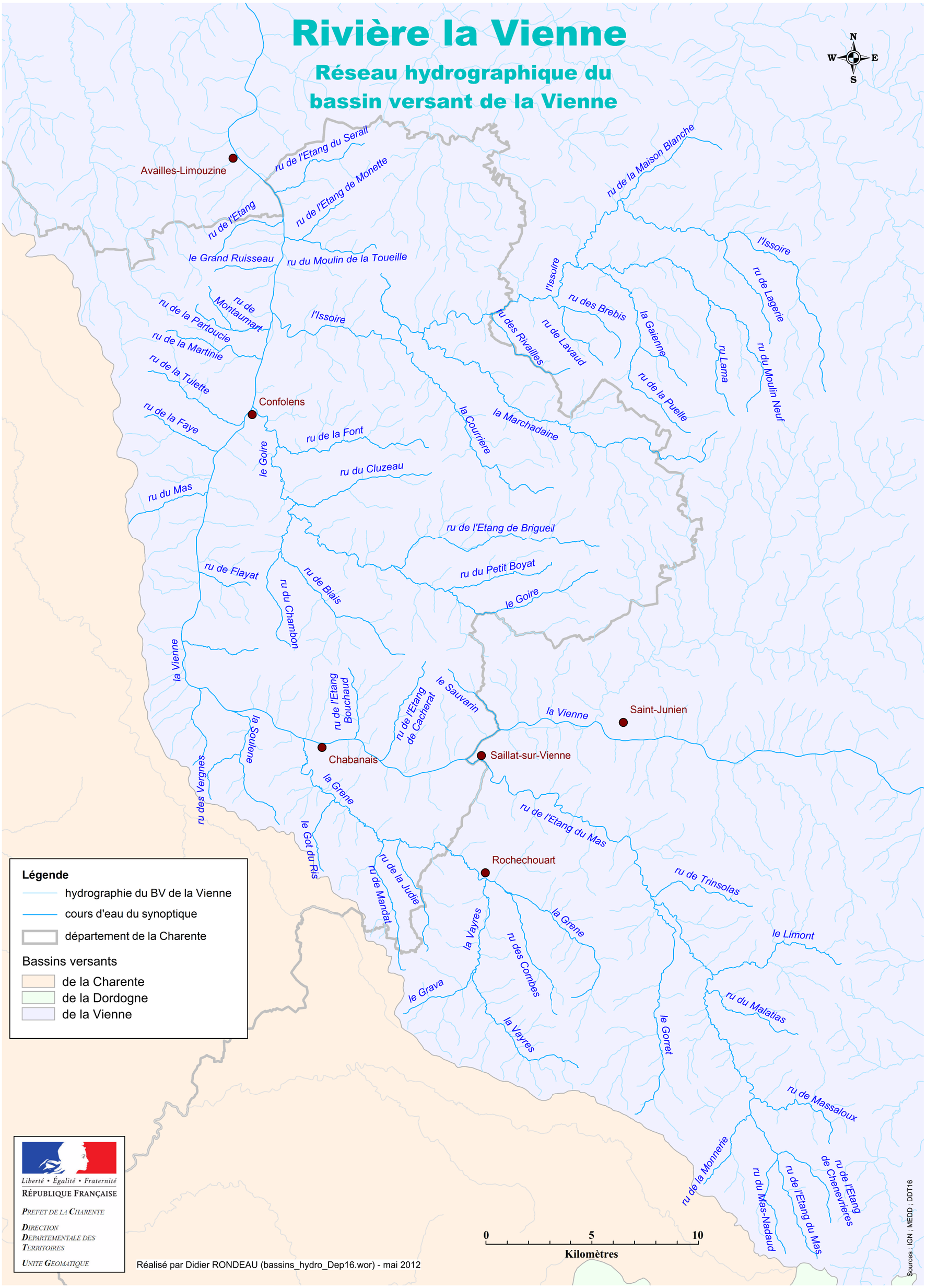

Rivière la Vienne

Synopsis de la section charentaise du bassin versant de la Vienne



Liberté • Égalité • Fraternité
RÉPUBLIQUE FRANÇAISE
PREFET DE LA CHARENTE
DIRECTION DEPARTEMENTALE DES TERRITOIRES
UNITE GEOMATIQUE

Réalisé par Didier RONDEAU (Synopsis_hydro_Dep16.dwg) - mai 2012

Rivière la Dronne

Réseau hydrographique du bassin versant de la Dordogne

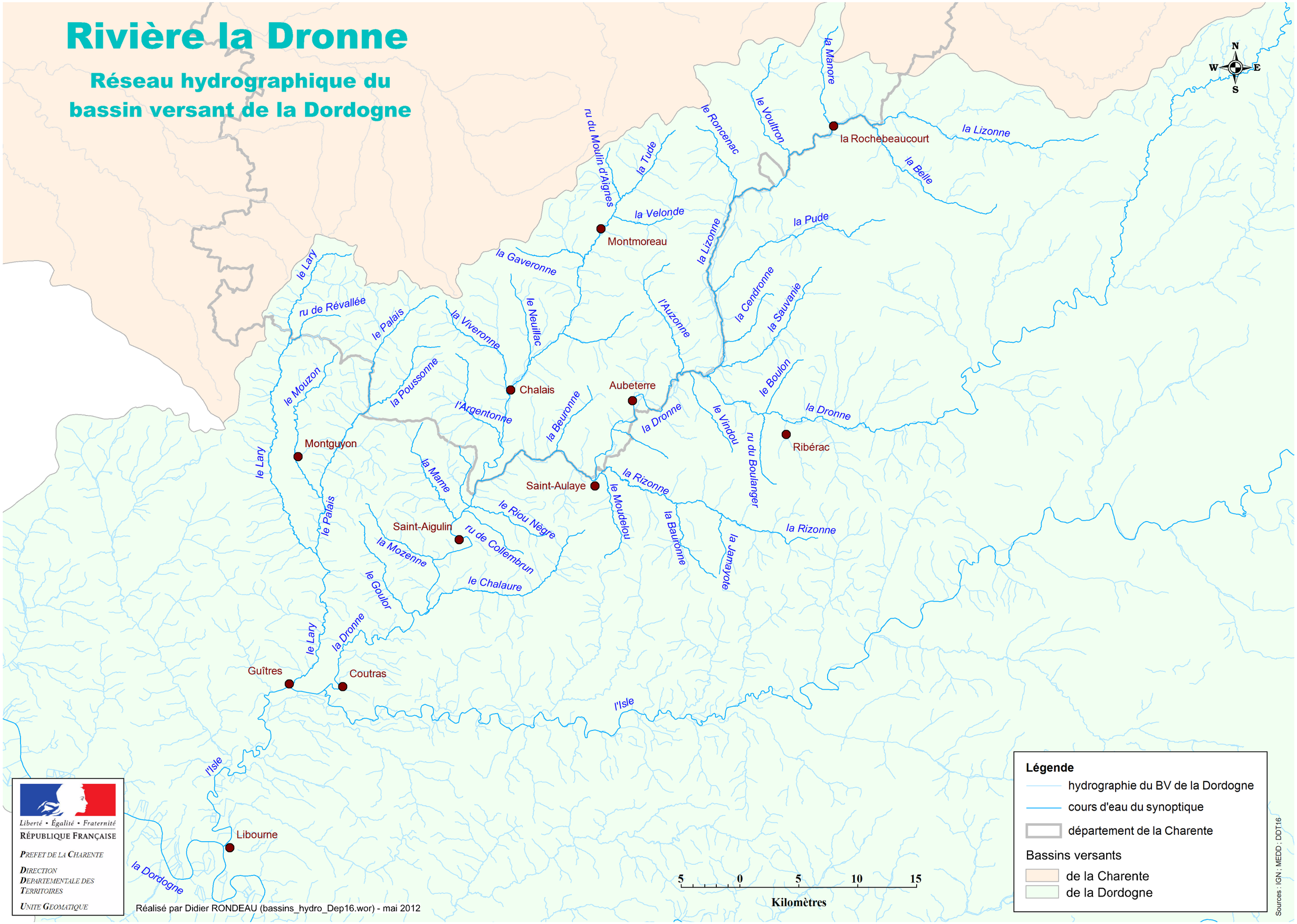

Rivière la Dronne

Synopsis de la section charentaise du bassin versant de la Dordogne

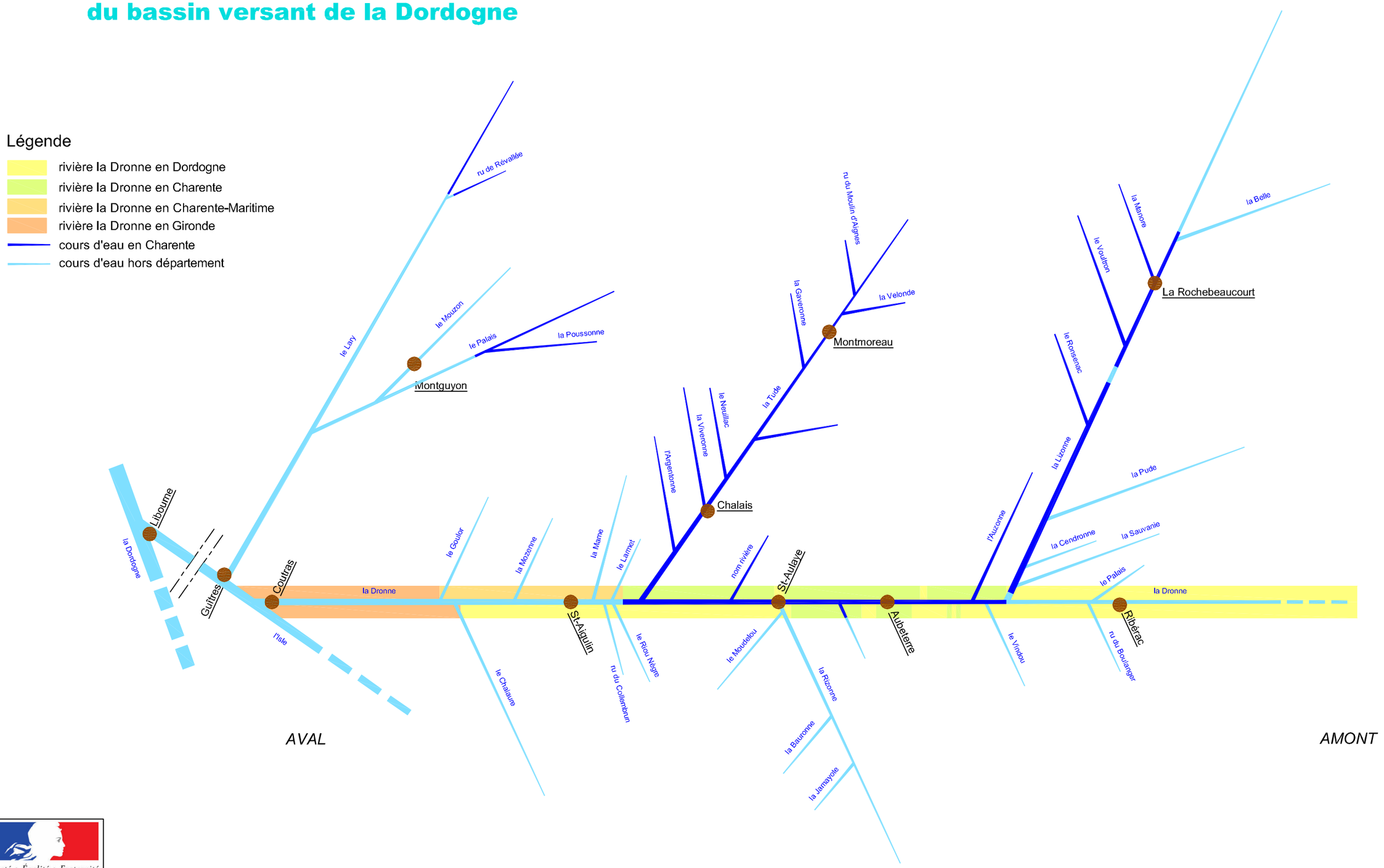

Liberté • Égalité • Fraternité
RÉPUBLIQUE FRANÇAISE
PREFET DE LA CHARENTE
DIRECTION DEPARTEMENTALE DES TERRITOIRES
UNITE GEOMATIQUE

Réalisé par Didier RONDEAU (Synopsis_hydro_Dep16.dwg) - mai 2012