

CARACTERISTIQUE DU SITE

Occupation du sol : Cultures annuelles associées à des cultures permanentes

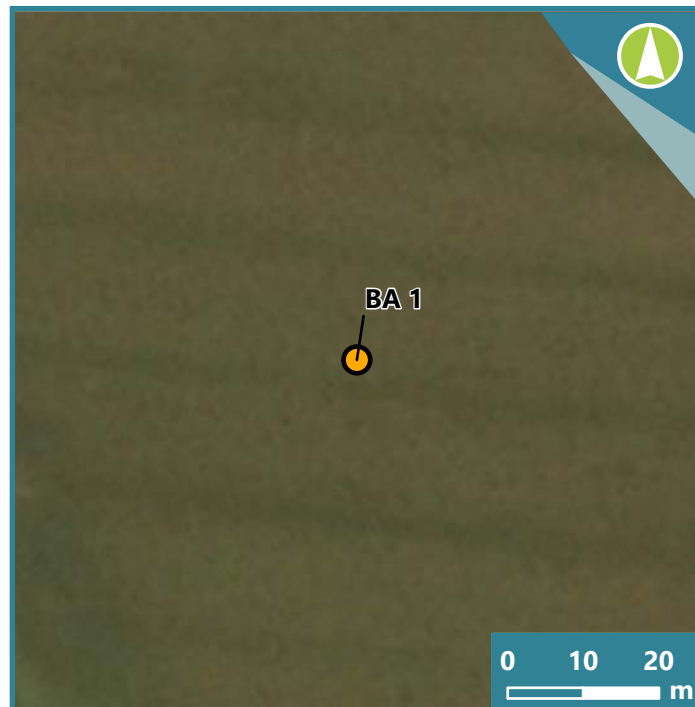
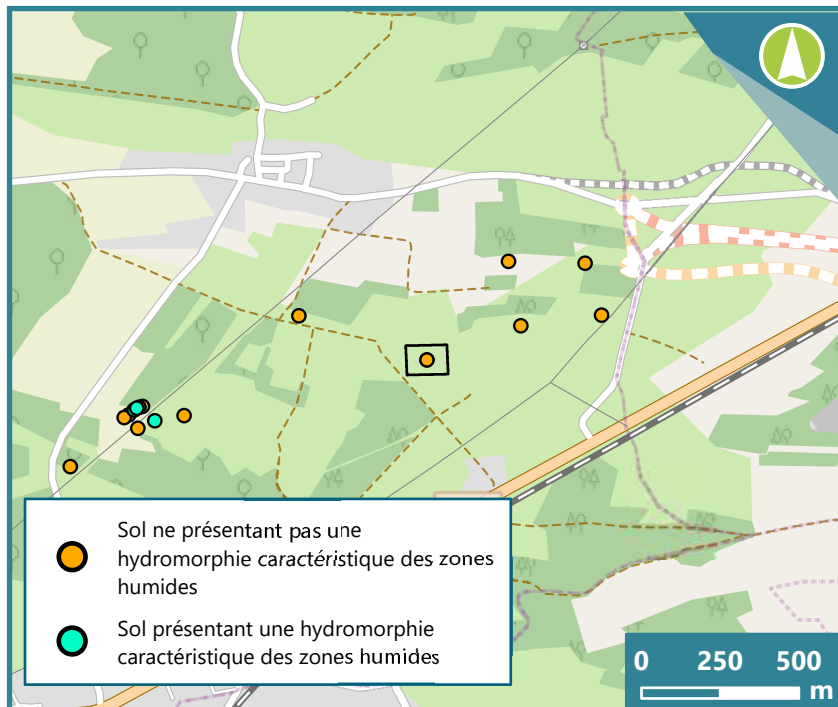
Hydromorphie : NON

Classe : Hors Classe

Mode de sondage : Tarière

Date du sondage : 13/05/2019 12:28:38

CARTES DE LOCALISATION DU SITE



DESCRIPTION DES HORIZONS

Horizon (m) :	0 - 0,3	0,3 - 0,7
Texture :	limono-sableuse	limono-argileuse
Élément grossier :		graviers < 2 cm
Racine :	Chevelu	Sans
Tâche :	Sans	Sans
Abondance :		
Humidité :		frais
Complément de description :		

PHOTOGRAPHIE DU SITE



CARACTERISTIQUE DU SITE

Occupation du sol : Cultures annuelles associées à des cultures permanentes

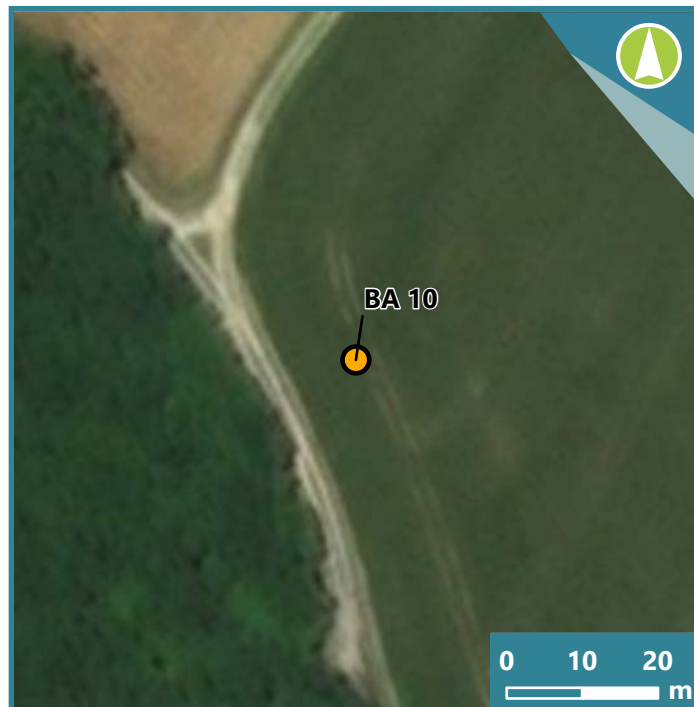
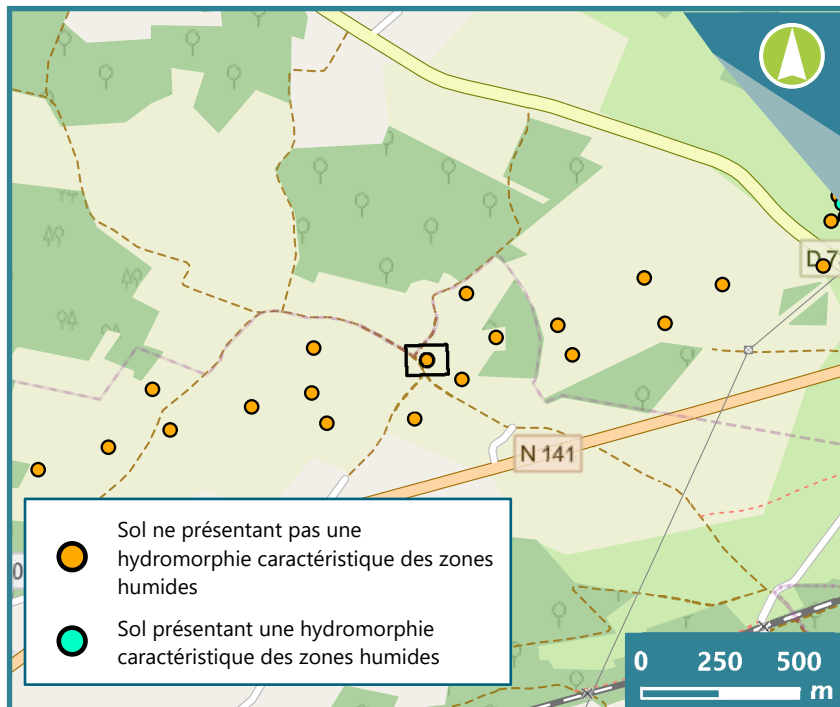
Hydromorphie : NON

Classe : Hors Classe

Mode de sondage : Tarière

Date du sondage : 13/05/2019 16:24:04

CARTES DE LOCALISATION DU SITE



DESCRIPTION DES HORIZONS

Horizon (m) :	0 - 0,5	0,5 - 1
Texture :	limono-sableuse	argileuse
Élément grossier :	graviers < 2 cm	graviers < 2 cm
Racine :	Sans	Sans
Tâche :	Sans	Sans
Abondance :		
Humidité :	frais	frais
Complément de description :		

PHOTOGRAPHIE DU SITE



CARACTERISTIQUE DU SITE

Occupation du sol : Cultures annuelles associées à des cultures permanentes

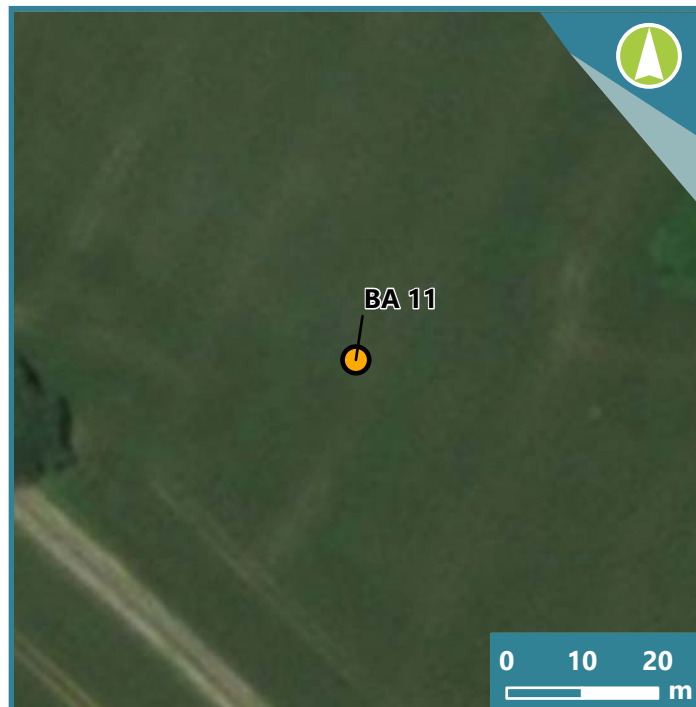
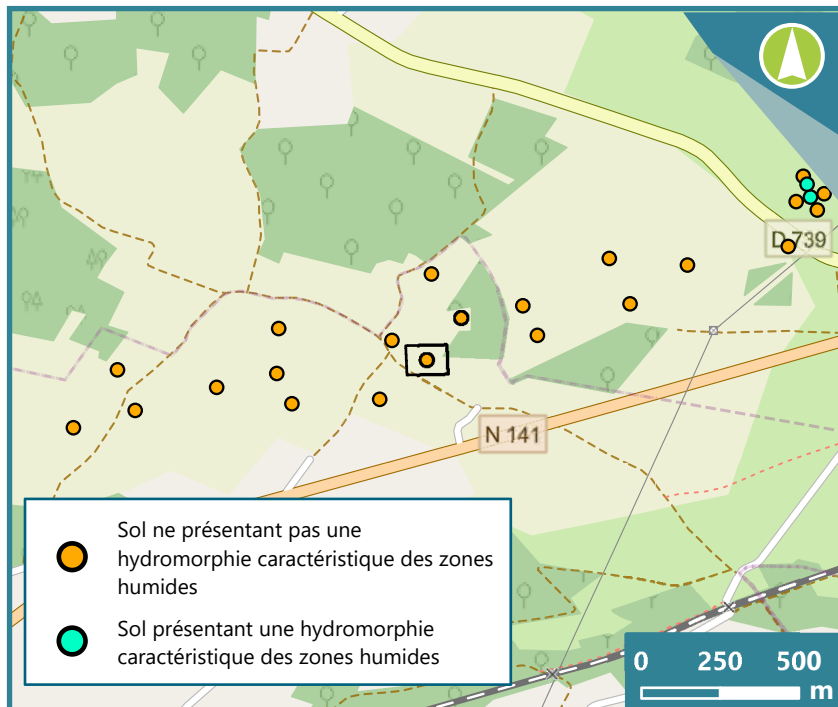
Hydromorphie : NON

Classe : Hors Classe

Mode de sondage : Tarière

Date du sondage : 14/05/2019 12:14:00

CARTES DE LOCALISATION DU SITE



DESCRIPTION DES HORIZONS

Horizon (m) :	0 - 0,5	0,5 - 0,9
Texture :	limono-sableuse	argileuse
Élément grossier :	graviers < 2 cm	Sans
Racine :	Sans	Sans
Tâche :		Sans
Abondance :		
Humidité :	sec	frais
Complément de description :		

PHOTOGRAPHIE DU SITE



CARACTERISTIQUE DU SITE

Occupation du sol : Cultures annuelles associées à des cultures permanentes

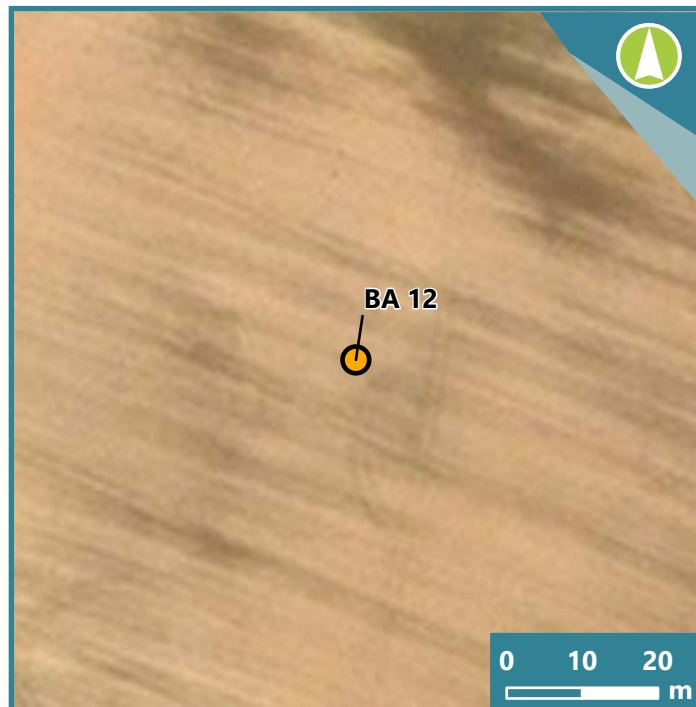
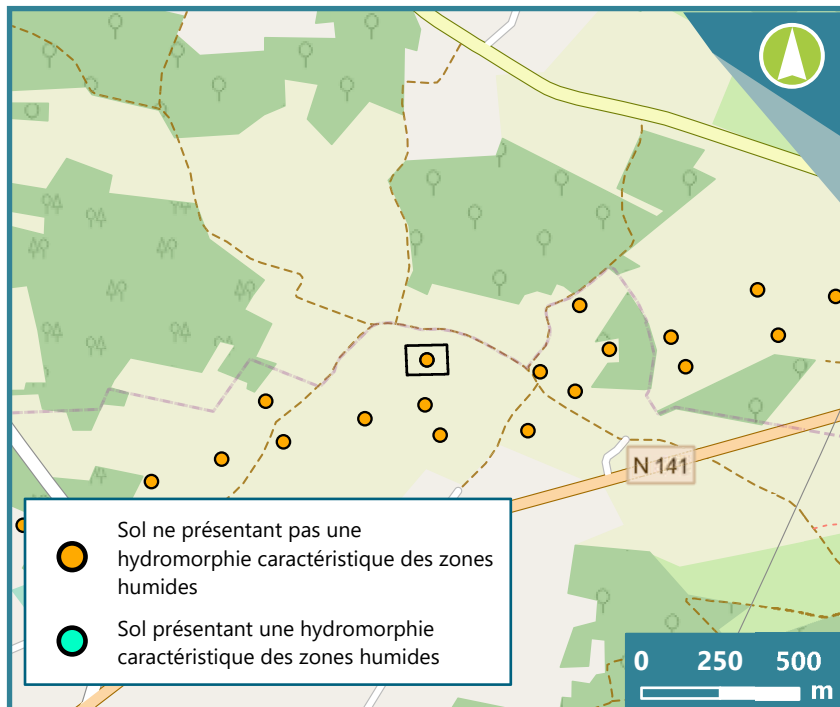
Hydromorphie : NON

Classe : Hors Classe

Mode de sondage : Tarière

Date du sondage : 14/05/2019 12:30:05

CARTES DE LOCALISATION DU SITE



DESCRIPTION DES HORIZONS

Horizon (m) : 0 - 0,7

Texture : limono-argileuse

Élément grossier : graviers < 2 cm

Racine : Chevelu

Tâche : Sans

Abondance :

Humidité : frais

Complément de description :

PHOTOGRAPHIE DU SITE



CARACTERISTIQUE DU SITE

Occupation du sol : Cultures annuelles associées à des cultures permanentes

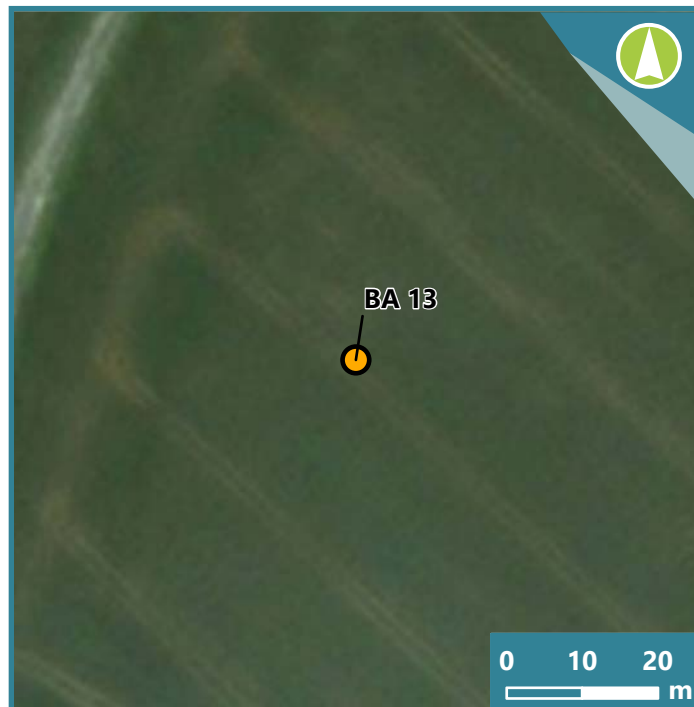
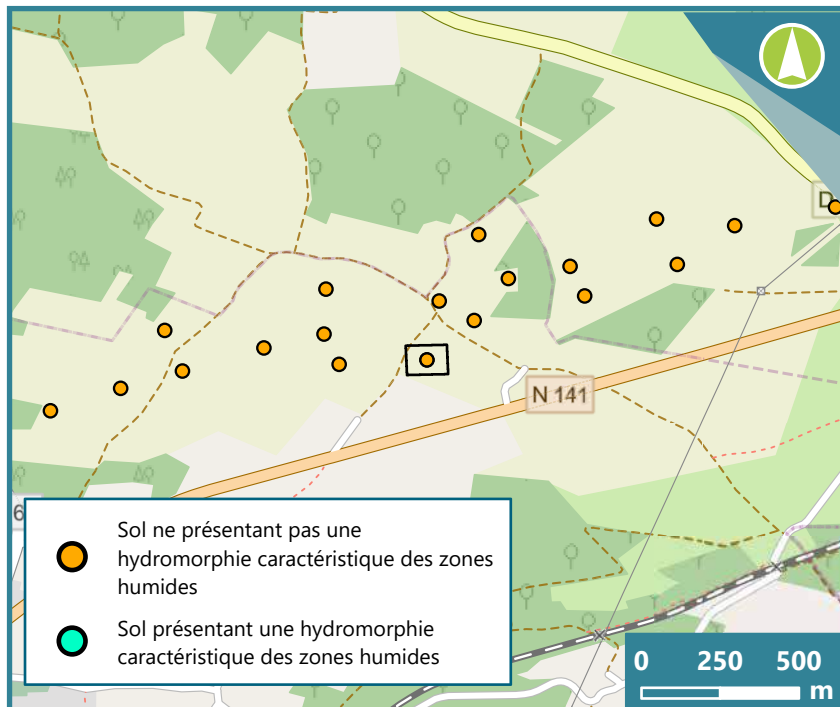
Hydromorphie : NON

Classe : Hors Classe

Mode de sondage : Tarière

Date du sondage : 14/05/2019 12:50:53

CARTES DE LOCALISATION DU SITE



DESCRIPTION DES HORIZONS

Horizon (m) :	0 - 0,5	0,5 - 0,9
Texture :	limoneuse	limono-argileuse
Élément grossier :	graviers < 2 cm	graviers < 2 cm
Racine :	Sans	Sans
Tâche :	Sans	Sans
Abondance :		
Humidité :	sec	frais
Complément de description :		

PHOTOGRAPHIE DU SITE



CARACTERISTIQUE DU SITE

Occupation du sol : Cultures annuelles associées à des cultures permanentes

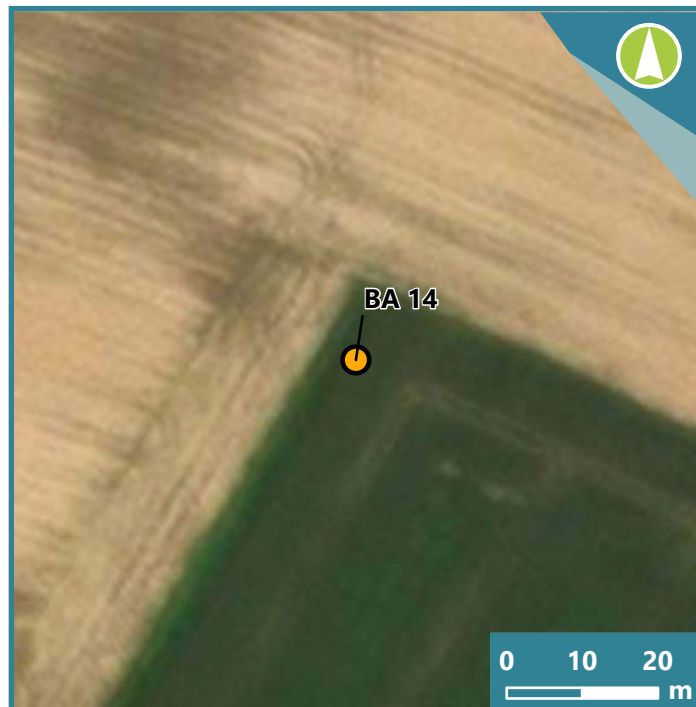
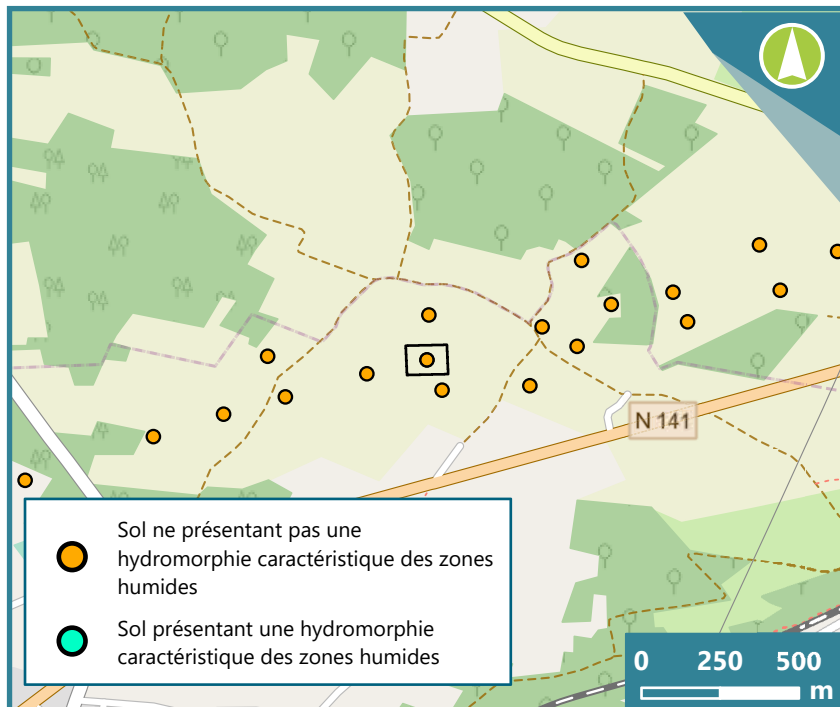
Hydromorphie : NON

Classe : Hors Classe

Mode de sondage : Tarière

Date du sondage : 05/06/2019 15:09:42

CARTES DE LOCALISATION DU SITE



DESCRIPTION DES HORIZONS

Horizon (m) :	0 - 0,6	0,6 - 0,9
Texture :	limono-argileuse	argileuse
Élément grossier :	graviers < 2 cm	graviers < 2 cm
Racine :	Chevelu	Sans
Tâche :	Sans	Sans
Abondance :		
Humidité :	frais	frais
Complément de description :		argile ocre avec cailloutis calcaires

PHOTOGRAPHIE DU SITE



CARACTERISTIQUE DU SITE

Occupation du sol : Cultures annuelles associées à des cultures permanentes

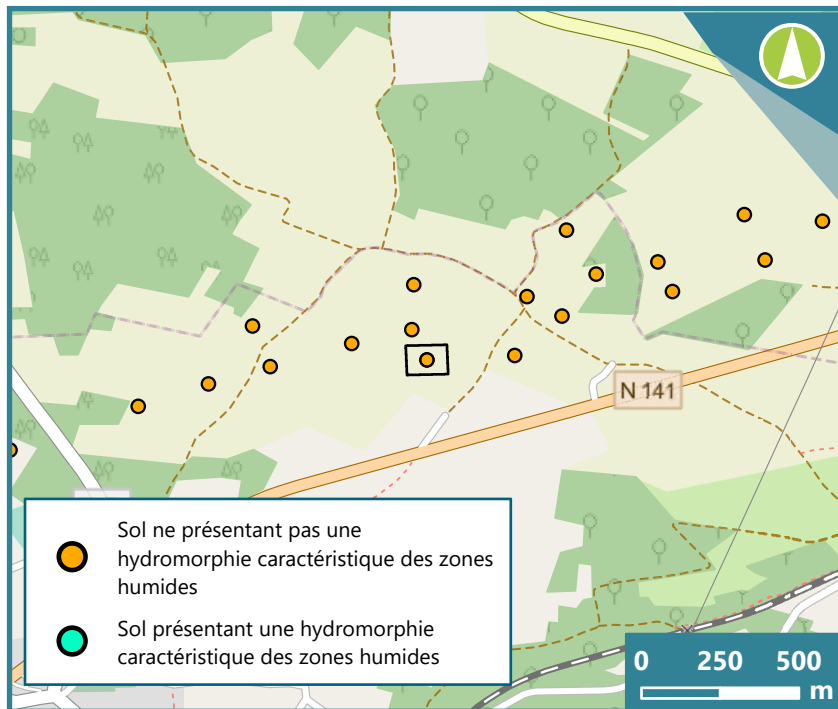
Hydromorphie : NON

Classe : Hors Classe

Mode de sondage : Tarière

Date du sondage : 05/06/2019 15:15:09

CARTES DE LOCALISATION DU SITE



DESCRIPTION DES HORIZONS

Horizon (m) :	0 - 0,55	0,55 - 0,75
Texture :	limono-argileuse	argileuse
Élément grossier :	graviers < 2 cm	graviers < 2 cm
Racine :	Chevelu	Sans
Tâche :	Sans	Sans
Abondance :		
Humidité :	frais	frais
Complément de description :		argile ocre avec cailloutis calcaires

PHOTOGRAPHIE DU SITE



CARACTERISTIQUE DU SITE

Occupation du sol : Cultures annuelles associées à des cultures permanentes

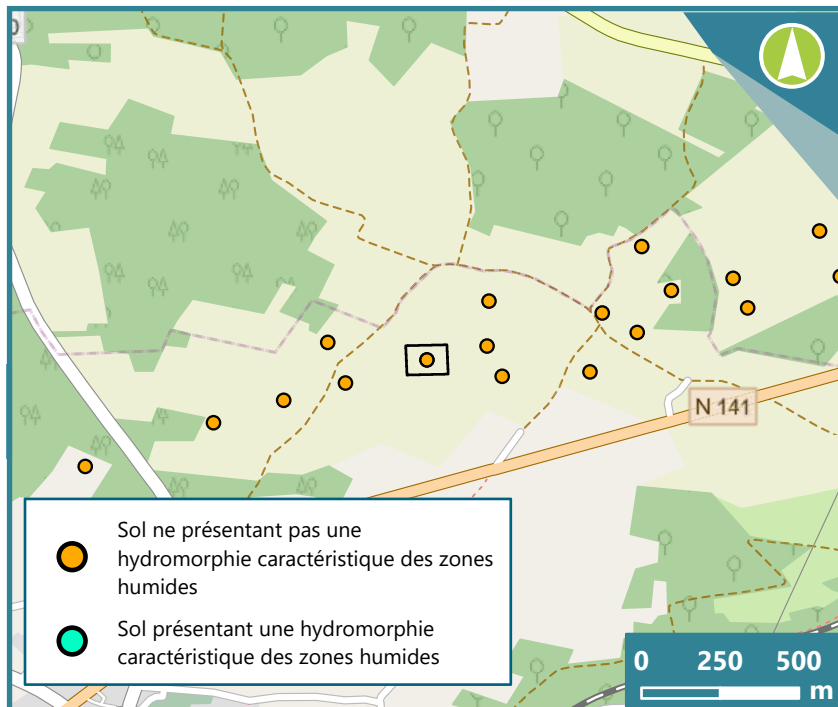
Hydromorphie : NON

Classe : Hors Classe

Mode de sondage : Tarière

Date du sondage : 05/06/2019 15:42:30

CARTES DE LOCALISATION DU SITE



DESCRIPTION DES HORIZONS

Horizon (m) :	0 - 0,2	0,2 - 0,8
Texture :	limono-argileuse	limono-argileuse
Élément grossier :	Sans	graviers < 2 cm
Racine :	Chevelu	Sans
Tâche :	Sans	Sans
Abondance :		
Humidité :	frais	
Complément de description :		

PHOTOGRAPHIE DU SITE



CARACTERISTIQUE DU SITE

Occupation du sol : Cultures annuelles associées à des cultures permanentes

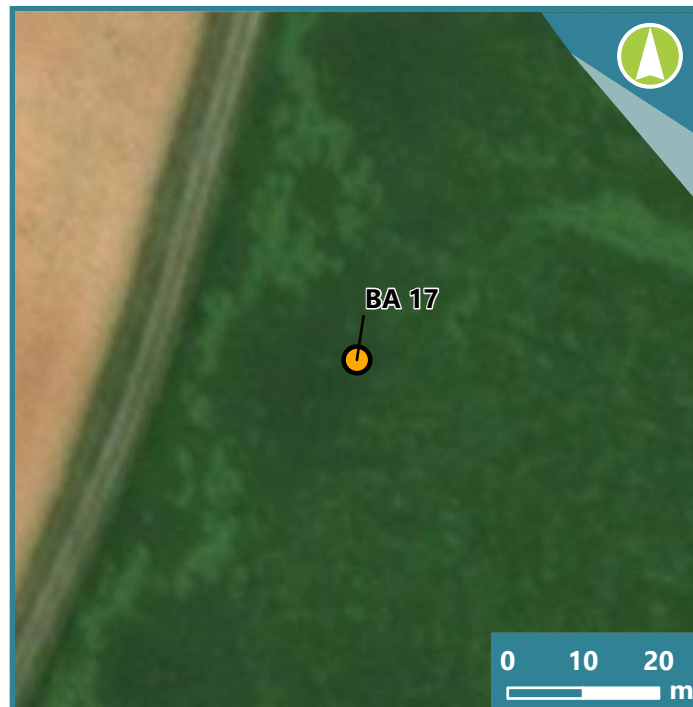
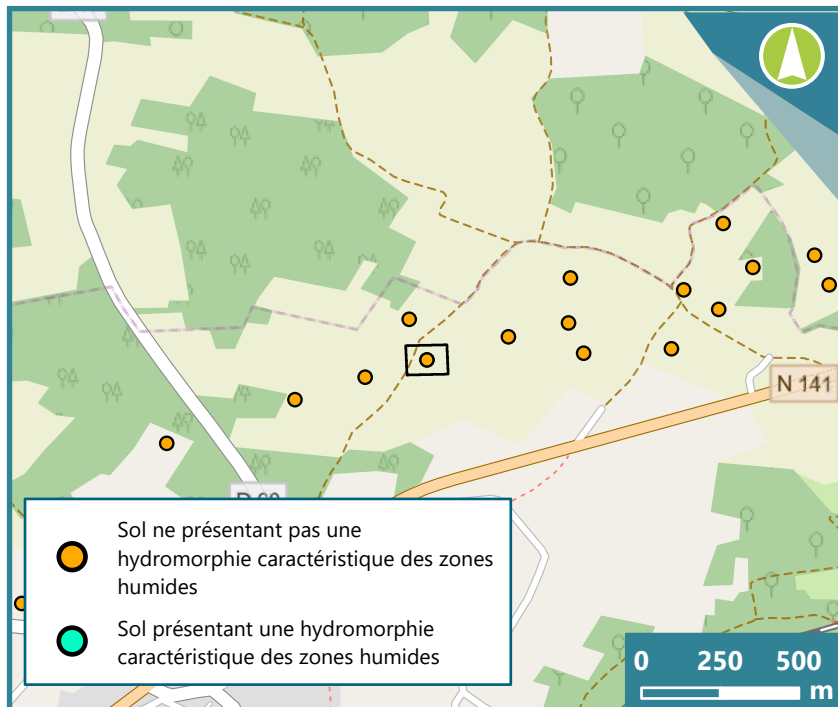
Hydromorphie : NON

Classe : Hors Classe

Mode de sondage : Tarière

Date du sondage : 05/06/2019 15:47:50

CARTES DE LOCALISATION DU SITE



DESCRIPTION DES HORIZONS

Horizon (m) :	0 - 0,2	0,2 - 0,8
Texture :	limono-argileuse	limono-argileuse
Élément grossier :	Sans	graviers < 2 cm
Racine :	Chevelu	Sans
Tâche :	Sans	Sans
Abondance :		
Humidité :	frais	frais
Complément de description :		

PHOTOGRAPHIE DU SITE



CARACTERISTIQUE DU SITE

Occupation du sol : Cultures annuelles associées à des cultures permanentes

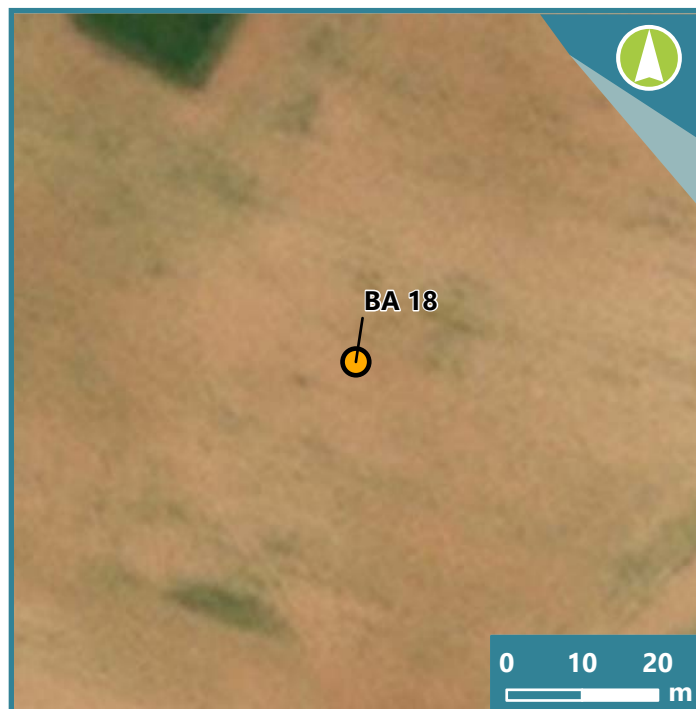
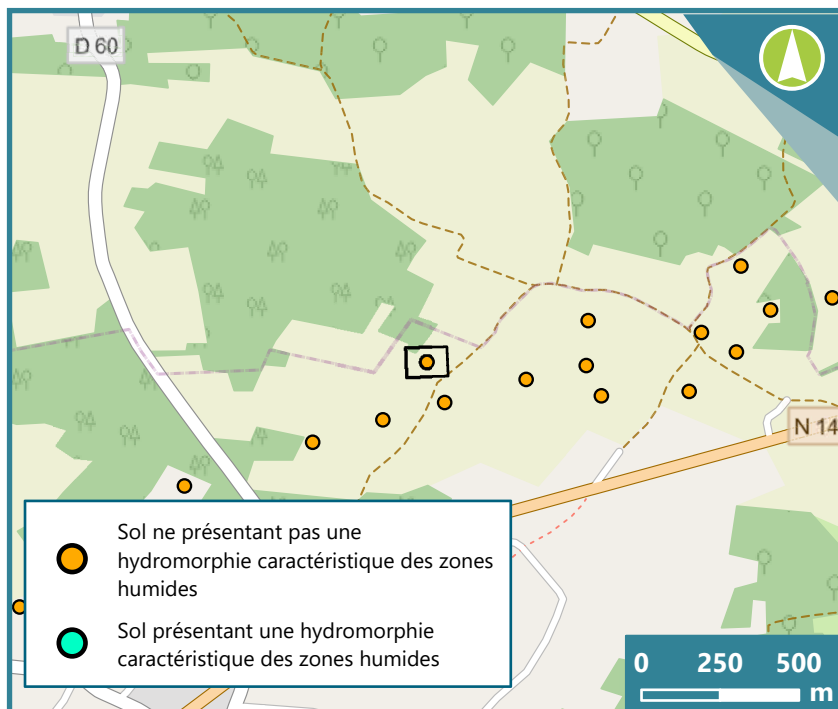
Hydromorphie : NON

Classe : Hors Classe

Mode de sondage : Tarière

Date du sondage : 06/06/2019 06:55:19

CARTES DE LOCALISATION DU SITE



DESCRIPTION DES HORIZONS

Horizon (m) :	0 - 0,7	0,7 - 1
Texture :	limono-argileuse	argileuse
Élément grossier :	graviers < 2 cm	graviers < 2 cm
Racine :	Sans	Sans
Tâche :	Sans	Sans
Abondance :		
Humidité :	frais	frais
Complément de description :		argile ocre

PHOTOGRAPHIE DU SITE



CARACTERISTIQUE DU SITE

Occupation du sol : Cultures annuelles associées à des cultures permanentes

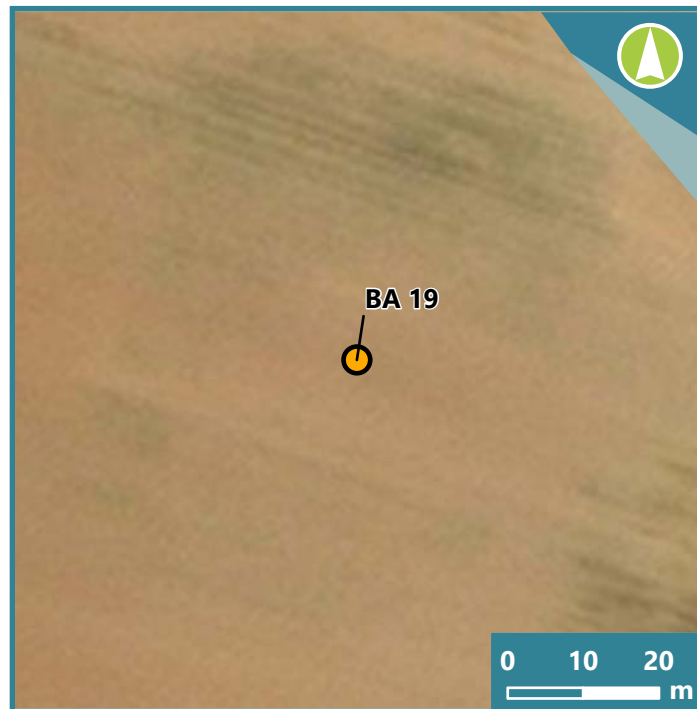
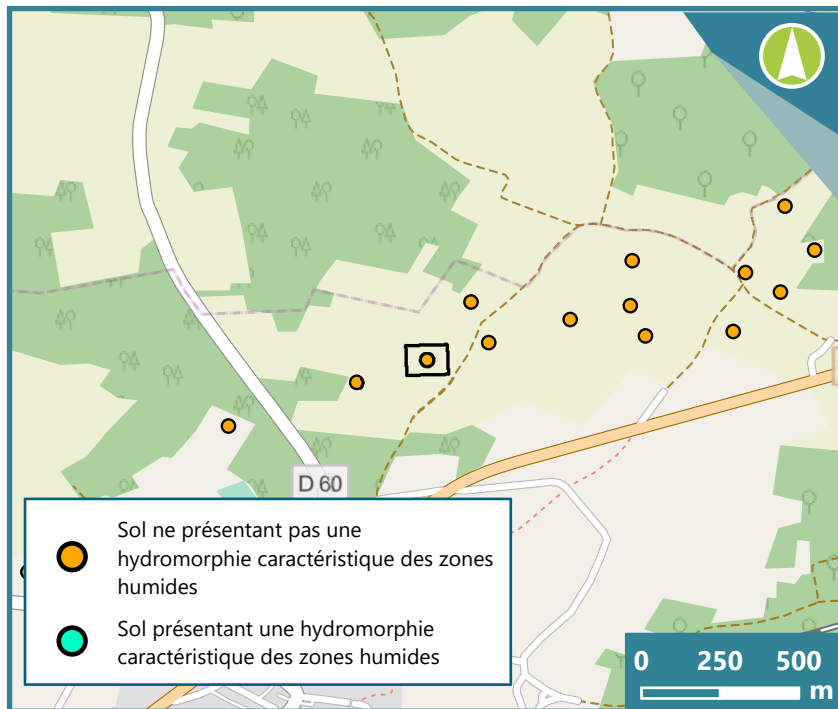
Hydromorphie : NON

Classe : Hors Classe

Mode de sondage : Tarière

Date du sondage : 06/06/2019 07:01:27

CARTES DE LOCALISATION DU SITE



DESCRIPTION DES HORIZONS

Horizon (m) :	0 - 0,2	0,2 - 0,6	0,6 - 0,9
Texture :	limono-argileuse	limono-argileuse	argileuse
Élément grossier :	graviers < 2 cm	Sans	Sans
Racine :	Chevelu	Sans	Sans
Tâche :	Sans	Sans	Sans
Abondance :			
Humidité :	frais	frais	frais
Complément de description :			argile ocre

PHOTOGRAPHIE DU SITE



CARACTERISTIQUE DU SITE

Occupation du sol : Cultures annuelles associées à des cultures permanentes

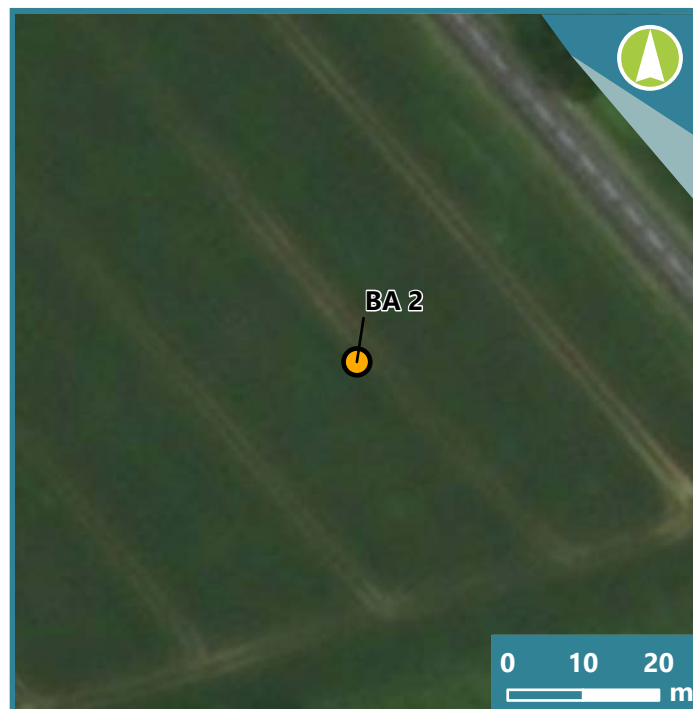
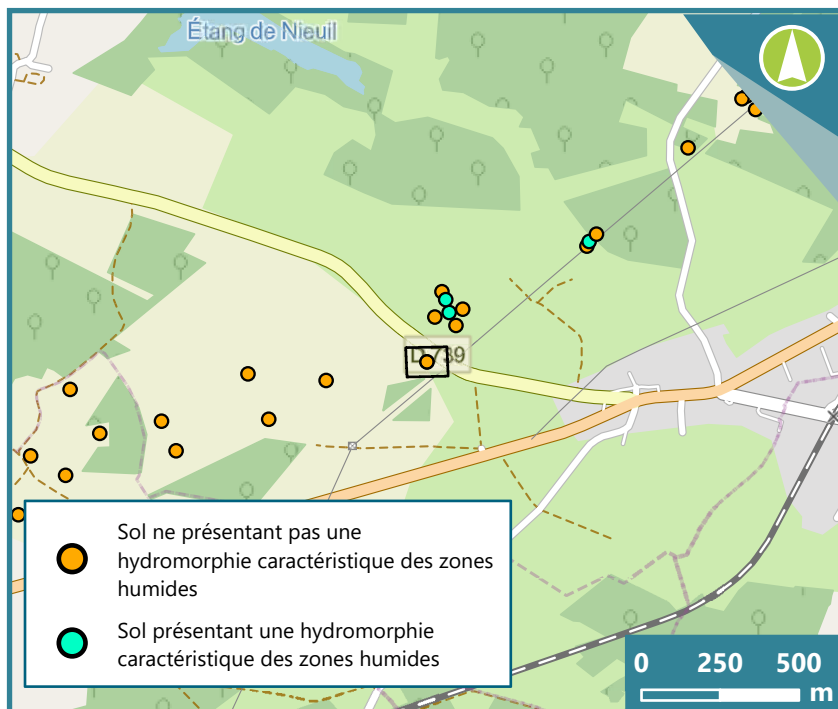
Hydromorphie : NON

Classe : Hors Classe

Mode de sondage : Tarière

Date du sondage : 13/05/2019 13:14:14

CARTES DE LOCALISATION DU SITE



DESCRIPTION DES HORIZONS

Horizon (m) :	0 - 0,2	0,2 - 0,6	0,6 - 0,75
Texture :	limono-sableuse	limono-argileuse	argilo-limoneuse
Élément grossier :	Sans	graviers < 2 cm	graviers < 2 cm
Racine :	Chevelu	Sans	Sans
Tâche :	Sans	Sans	Sans
Abondance :			
Humidité :	sec	sec	frais
Complément de description :			refus à -0.75m sur argile compacte

PHOTOGRAPHIE DU SITE



CARACTERISTIQUE DU SITE

Occupation du sol : Cultures annuelles associées à des cultures permanentes

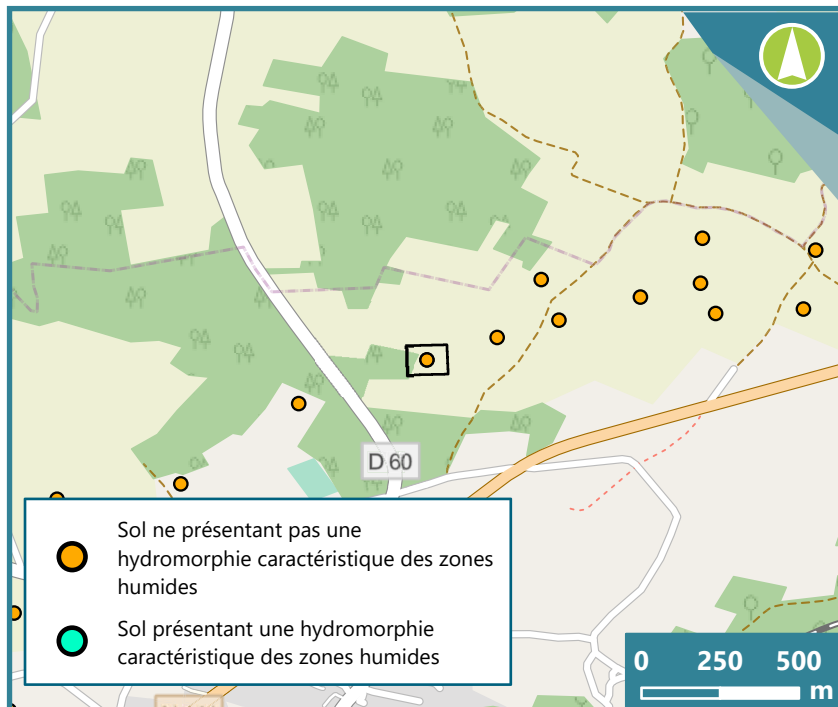
Hydromorphie : NON

Classe : Hors Classe

Mode de sondage : Tarière

Date du sondage : 06/06/2019 07:22:05

CARTES DE LOCALISATION DU SITE



DESCRIPTION DES HORIZONS

Horizon (m) :	0 - 0,4	0,4 - 0,5	0,5 - 0,8
Texture :	limono-argileuse	limono-argileuse	argileuse
Élément grossier :	graviers < 2 cm	graviers < 2 cm	graviers < 2 cm
Racine :	Chevelu	Sans	Sans
Tâche :	Sans	Sans	Sans
Abondance :			
Humidité :	frais	frais	frais
Complément de description :			

PHOTOGRAPHIE DU SITE



CARACTERISTIQUE DU SITE

Occupation du sol : Cultures annuelles associées à des cultures permanentes

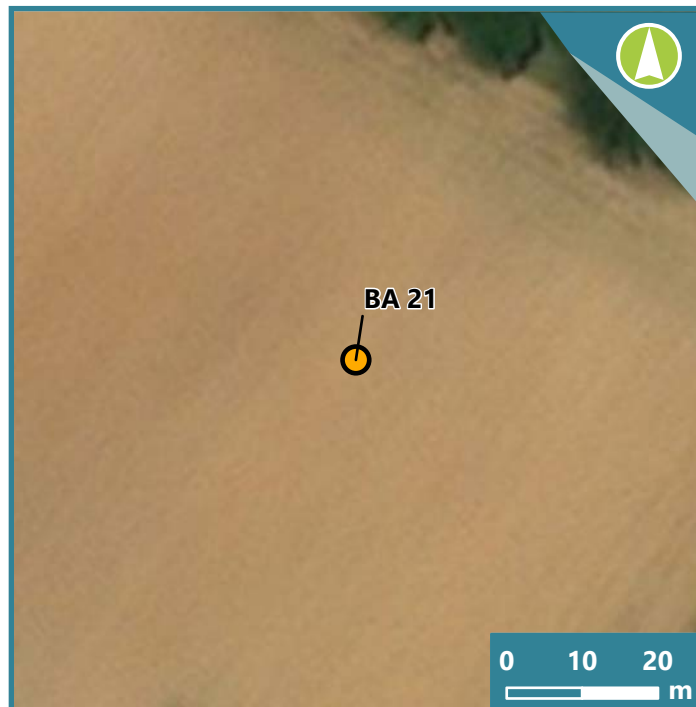
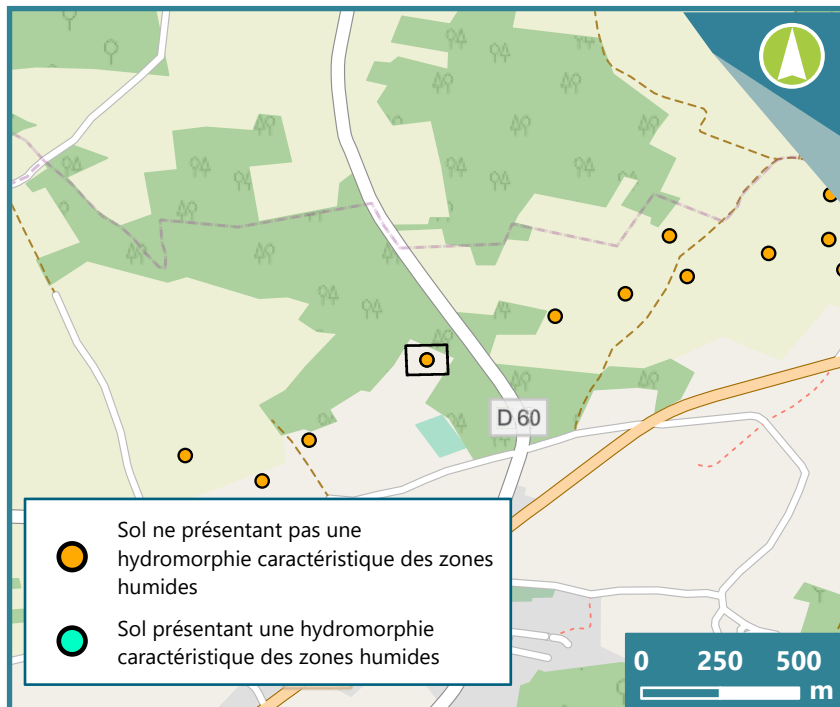
Hydromorphie : NON

Classe : Hors Classe

Mode de sondage : Tarière

Date du sondage : 06/06/2019 07:54:07

CARTES DE LOCALISATION DU SITE



DESCRIPTION DES HORIZONS

Horizon (m) :	0 - 0,2	0,2 - 0,5	0,5 - 0,9
Texture :	limono-argileuse	limono-argileuse	argileuse
Élément grossier :		graviers < 2 cm	graviers < 2 cm
Racine :	Chevelu	Sans	Sans
Tâche :	Sans	Sans	Sans
Abondance :			
Humidité :	frais	frais	frais
Complément de description :			argile ocre

PHOTOGRAPHIE DU SITE



CARACTERISTIQUE DU SITE

Occupation du sol : Cultures annuelles associées à des cultures permanentes

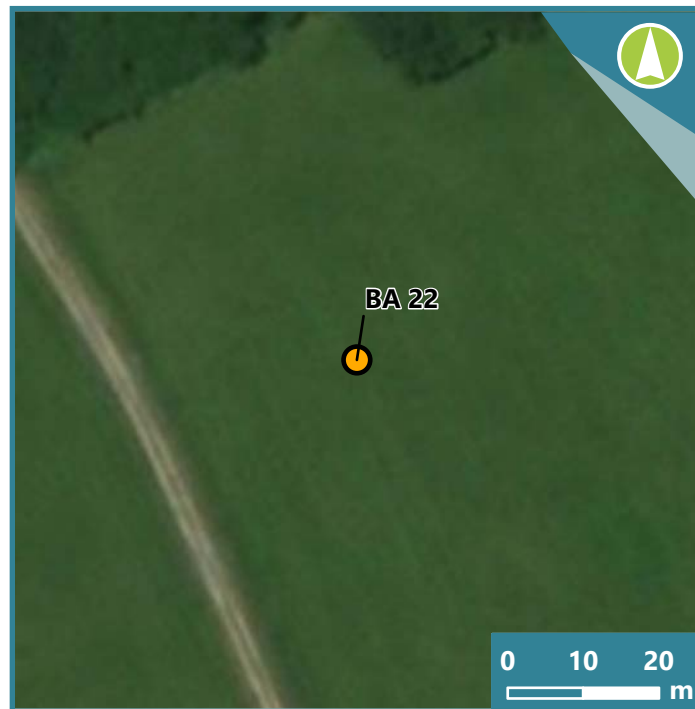
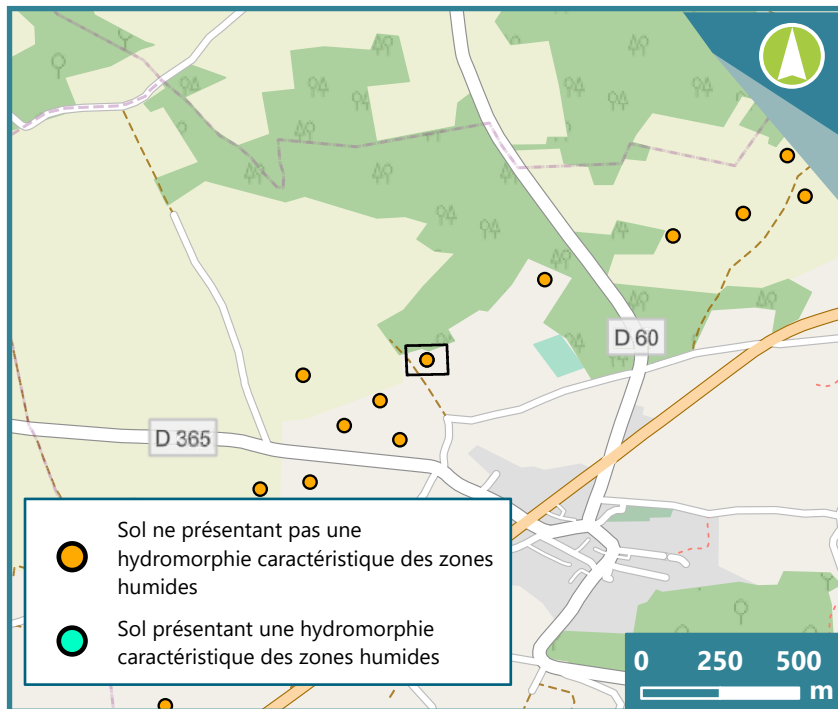
Hydromorphie : NON

Classe : Hors Classe

Mode de sondage : Tarière

Date du sondage : 06/06/2019 08:10:10

CARTES DE LOCALISATION DU SITE



DESCRIPTION DES HORIZONS

Horizon (m) :	0 - 0,3	0,3 - 0,6	0,6 - 0,95
Texture :	limono-argileuse	limono-argileuse	argileuse
Élément grossier :	graviers < 2 cm	graviers < 2 cm	
Racine :	Chevelu	Sans	Sans
Tâche :	Sans	Sans	Sans
Abondance :			
Humidité :	frais	frais	frais
Complément de description :			

PHOTOGRAPHIE DU SITE



CARACTERISTIQUE DU SITE

Occupation du sol : Cultures annuelles associées à des cultures permanentes

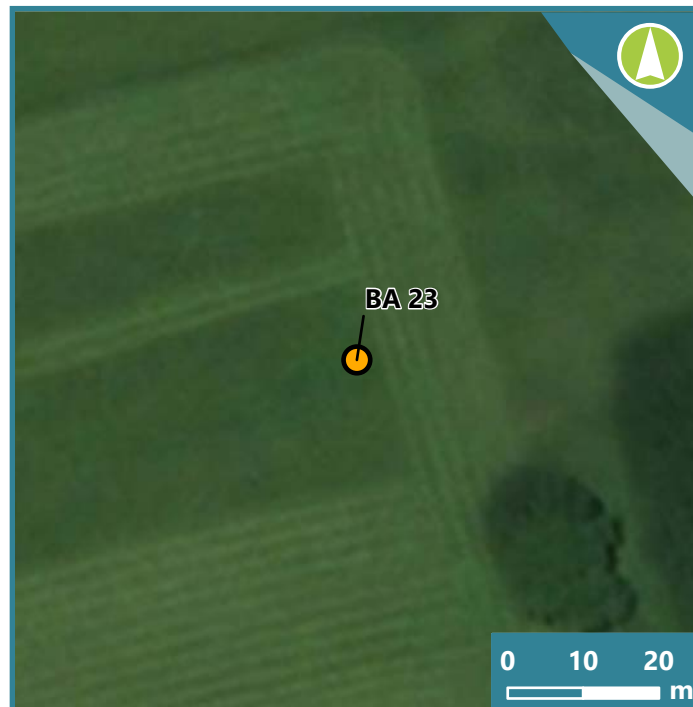
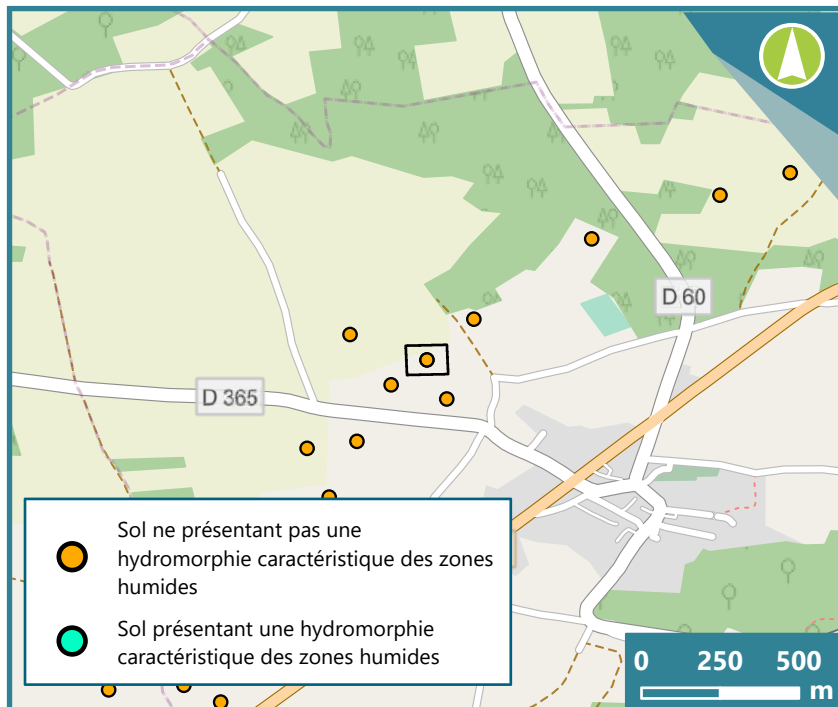
Hydromorphie : NON

Classe : Hors Classe

Mode de sondage : Tarière

Date du sondage : 06/06/2019 08:29:54

CARTES DE LOCALISATION DU SITE



DESCRIPTION DES HORIZONS

Horizon (m) :	0 - 0,2	0,2 - 0,65	0,65 - 0,95
Texture :	limono-argileuse	limono-argileuse	argileuse
Élément grossier :	graviers < 2 cm	graviers < 2 cm	Sans
Racine :	Chevelu	Sans	Sans
Tâche :	Sans	Sans	Sans
Abondance :			
Humidité :	frais	frais	frais
Complément de description :			argile beige

PHOTOGRAPHIE DU SITE



CARACTERISTIQUE DU SITE

Occupation du sol : Cultures annuelles associées à des cultures permanentes

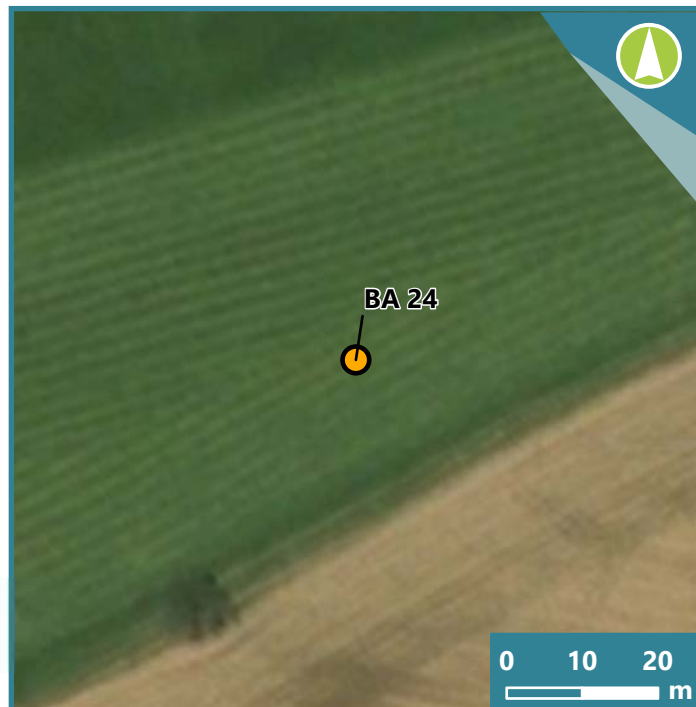
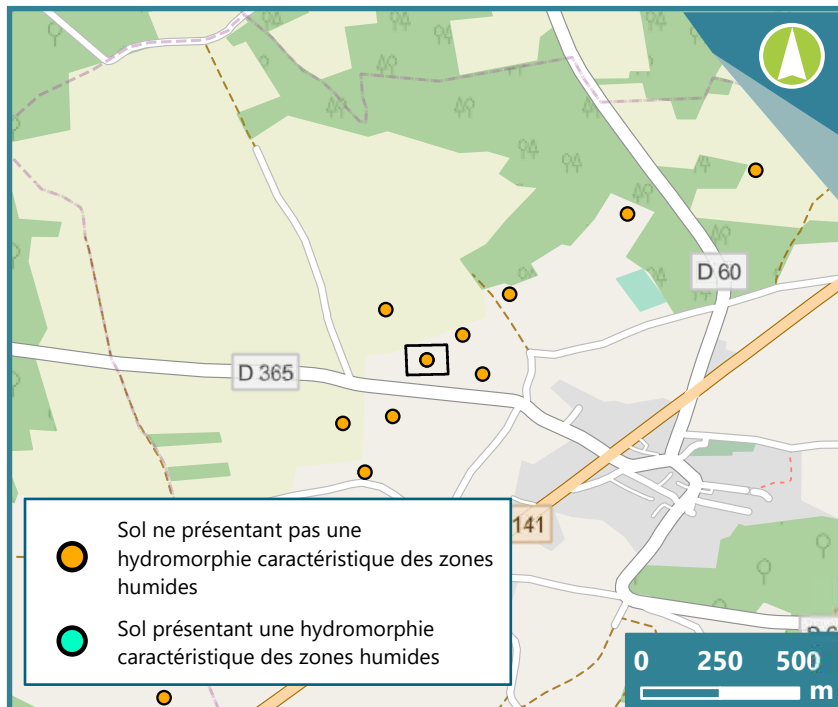
Hydromorphie : NON

Classe : Hors Classe

Mode de sondage : Tarière

Date du sondage : 06/06/2019 08:34:22

CARTES DE LOCALISATION DU SITE



DESCRIPTION DES HORIZONS

Horizon (m) :	0 - 0,3	0,3 - 0,7	0,7 - 1
Texture :	limono-argileuse	limono-argileuse	argileuse
Élément grossier :	graviers < 2 cm	graviers < 2 cm	Sans
Racine :	Chevelu	Sans	Sans
Tâche :	Sans	Sans	Sans
Abondance :			
Humidité :	frais	frais	frais
Complément de description :			argile beige

PHOTOGRAPHIE DU SITE



CARACTERISTIQUE DU SITE

Occupation du sol : Cultures annuelles associées à des cultures permanentes

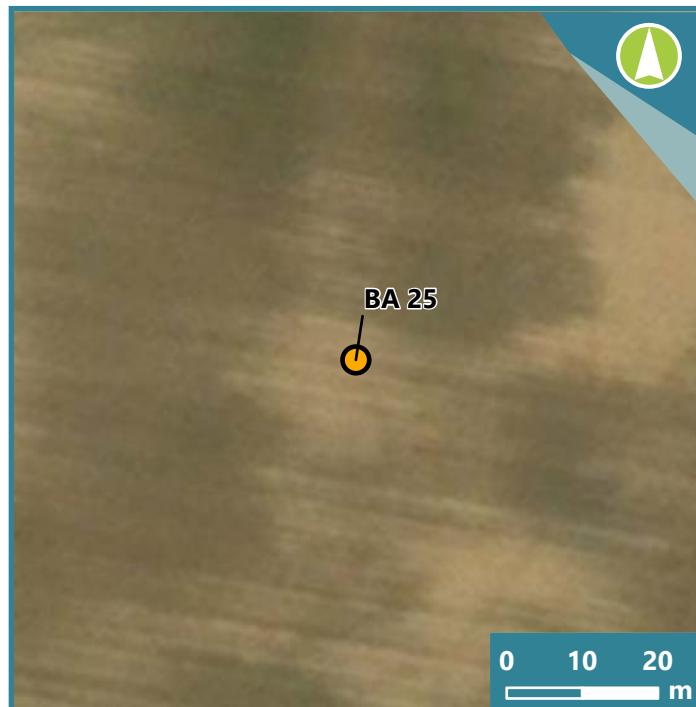
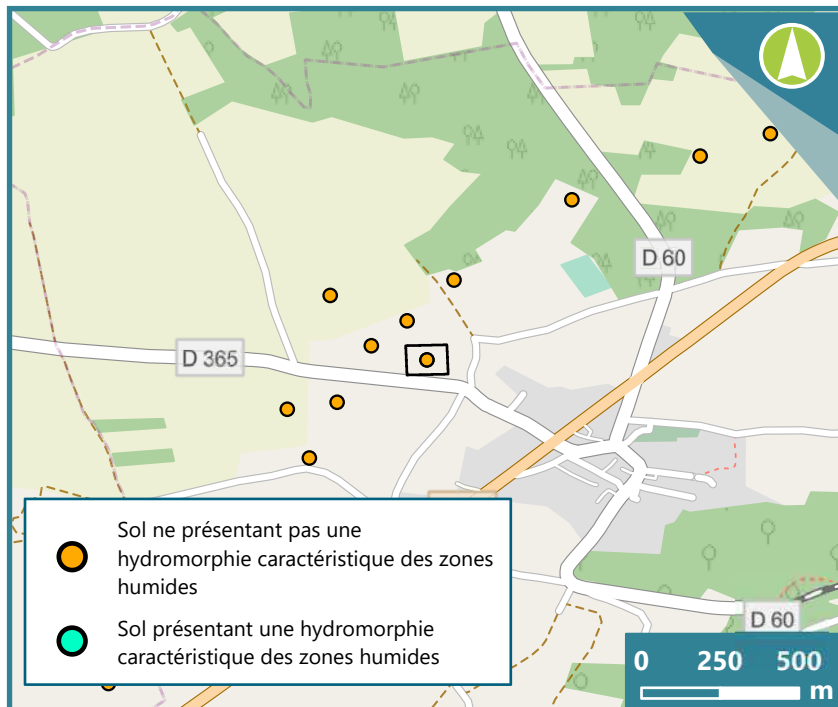
Hydromorphie : NON

Classe : Hors Classe

Mode de sondage : Tarière

Date du sondage : 06/06/2019 08:40:40

CARTES DE LOCALISATION DU SITE



DESCRIPTION DES HORIZONS

Horizon (m) :	0 - 0,3	0,3 - 0,7	0,7 - 1
Texture :	limono-argileuse	limono-argileuse	argileuse
Élément grossier :	graviers < 2 cm	Sans	Sans
Racine :	Chevelu	Sans	Sans
Tâche :	Sans	Sans	Sans
Abondance :			
Humidité :	frais	frais	frais
Complément de description :			argille beige

PHOTOGRAPHIE DU SITE



CARACTERISTIQUE DU SITE

Occupation du sol : Cultures annuelles associées à des cultures permanentes

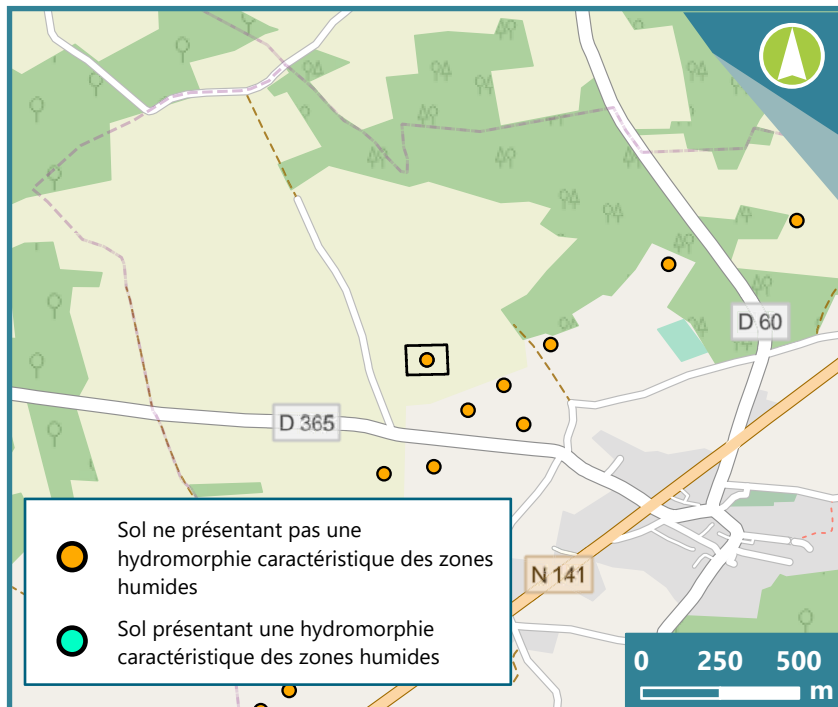
Hydromorphie : NON

Classe : Hors Classe

Mode de sondage : Tarière

Date du sondage : 06/06/2019 09:13:15

CARTES DE LOCALISATION DU SITE



DESCRIPTION DES HORIZONS

Horizon (m) :	0 - 0,3	0,3 - 0,6	0,6 - 0,9
Texture :	limono-argileuse	limono-argileuse	argileuse
Élément grossier :	graviers < 2 cm	graviers < 2 cm	graviers < 2 cm
Racine :	Chevelu	Sans	Sans
Tâche :	Sans	Sans	Sans
Abondance :			
Humidité :	frais	frais	sec
Complément de description :			argile ocre

PHOTOGRAPHIE DU SITE



CARACTERISTIQUE DU SITE

Occupation du sol : Cultures annuelles associées à des cultures permanentes

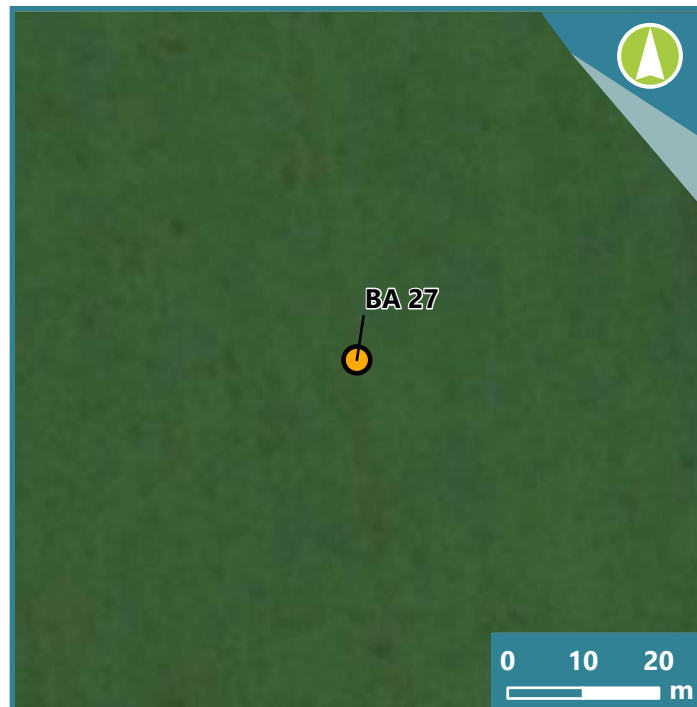
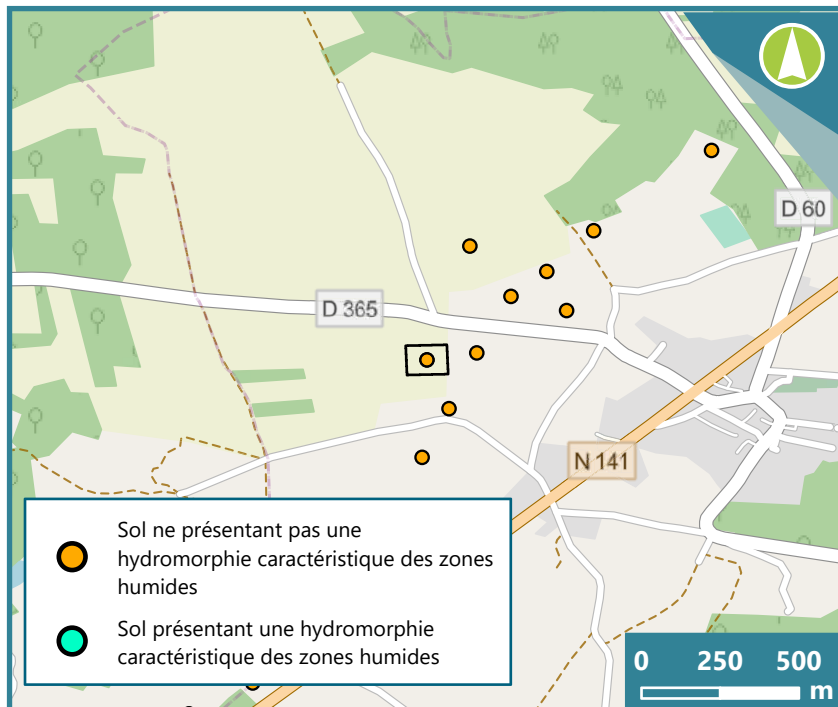
Hydromorphie : NON

Classe : IIIb

Mode de sondage : Tarière

Date du sondage : 06/06/2019 09:31:33

CARTES DE LOCALISATION DU SITE



DESCRIPTION DES HORIZONS

Horizon (m) :	0 - 0,5	0,5 - 0,7	0,7 - 0,9
Texture :	limono-argileuse	limono-argileuse	argilo-limoneuse
Élément grossier :	graviers < 2 cm	Sans	graviers < 2 cm
Racine :	Chevelu	Sans	Sans
Tâche :	Sans	Sans	Réduction
Abondance :			15 à 40%
Humidité :	frais		frais

Complément de description :

Hydromorphie réductrice profonde due au drainage insuffisant des eaux de pluie infiltrées (conséquence de la platitude topographique du terrain.)

PHOTOGRAPHIE DU SITE



CARACTERISTIQUE DU SITE

Occupation du sol : Prairies et autres surfaces toujours en herbe à usage

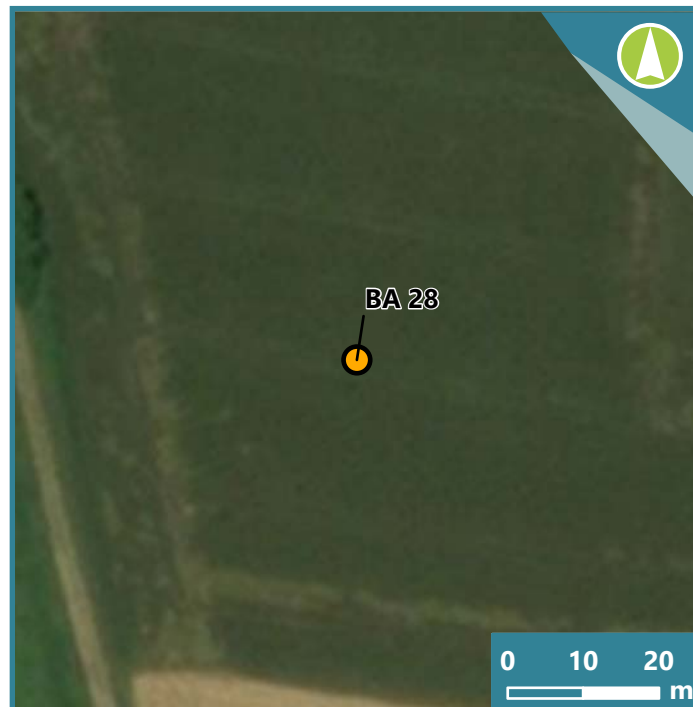
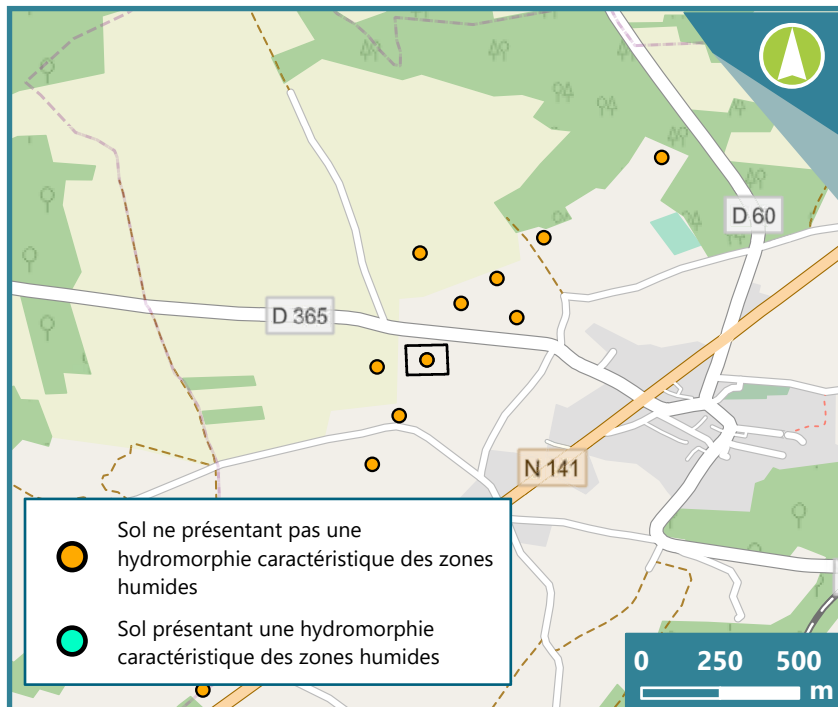
Hydromorphie : NON

Classe : IIIb

Mode de sondage : Tarière

Date du sondage : 06/06/2019 09:36:49

CARTES DE LOCALISATION DU SITE



DESCRIPTION DES HORIZONS

Horizon (m) :	0 - 0,65	0,7 - 0,9
Texture :	limono-argileuse	argilo-limoneuse
Élément grossier :	graviers < 2 cm	graviers < 2 cm
Racine :	Chevelu	Sans
Tâche :	Sans	Réduction
Abondance :		15 à 40%
Humidité :	frais	frais

Complément de description :

Hydromorphie réductrice profonde due au drainage insuffisant des eaux de pluie infiltrées (conséquence de la platitude topographique du terrain.)

PHOTOGRAPHIE DU SITE



CARACTERISTIQUE DU SITE

Occupation du sol : Cultures annuelles associées à des cultures permanentes

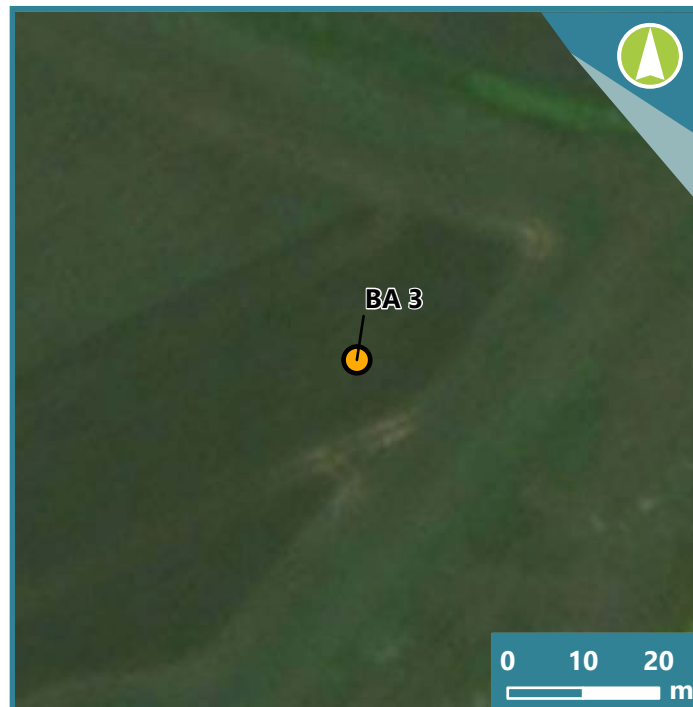
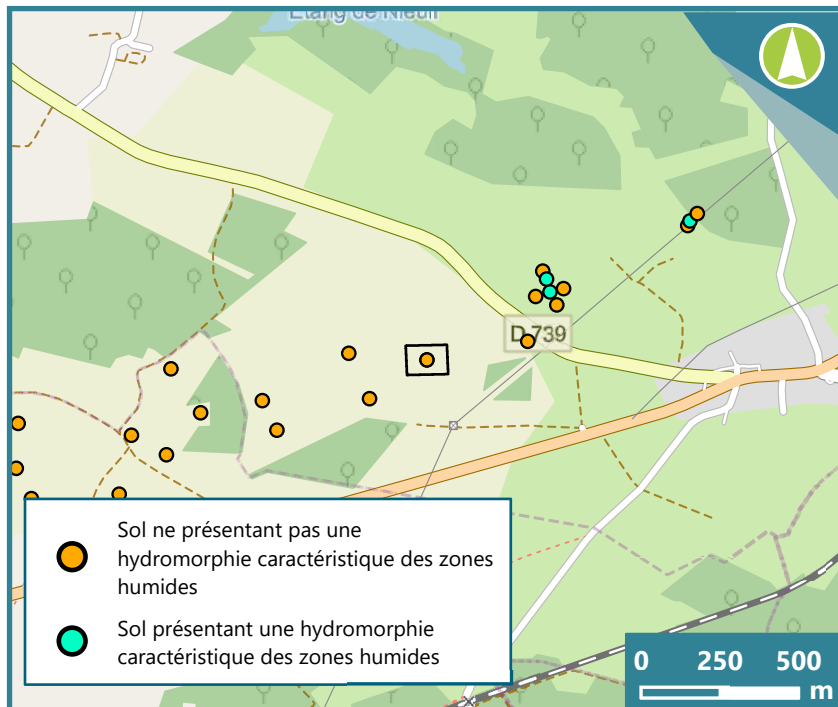
Hydromorphie : NON

Classe : Hors Classe

Mode de sondage : Tarière

Date du sondage : 13/05/2019 13:45:57

CARTES DE LOCALISATION DU SITE



DESCRIPTION DES HORIZONS

Horizon (m) :	0 - 0,45	0,45 - 0,7	0,7 - 0,95
Texture :	limono-sableuse	argilo-limoneuse	argileuse
Élément grossier :	graviers < 2 cm	graviers < 2 cm	graviers < 2 cm
Racine :	Sans	Sans	Sans
Tâche :	Sans	Sans	Sans
Abondance :			
Humidité :	sec	frais	
Complément de description :			

PHOTOGRAPHIE DU SITE



CARACTERISTIQUE DU SITE

Occupation du sol : Cultures annuelles associées à des cultures permanentes

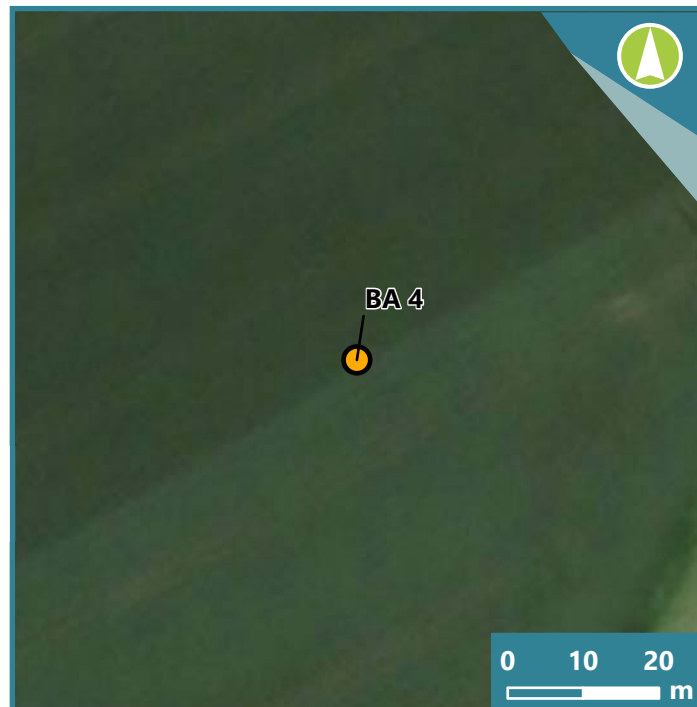
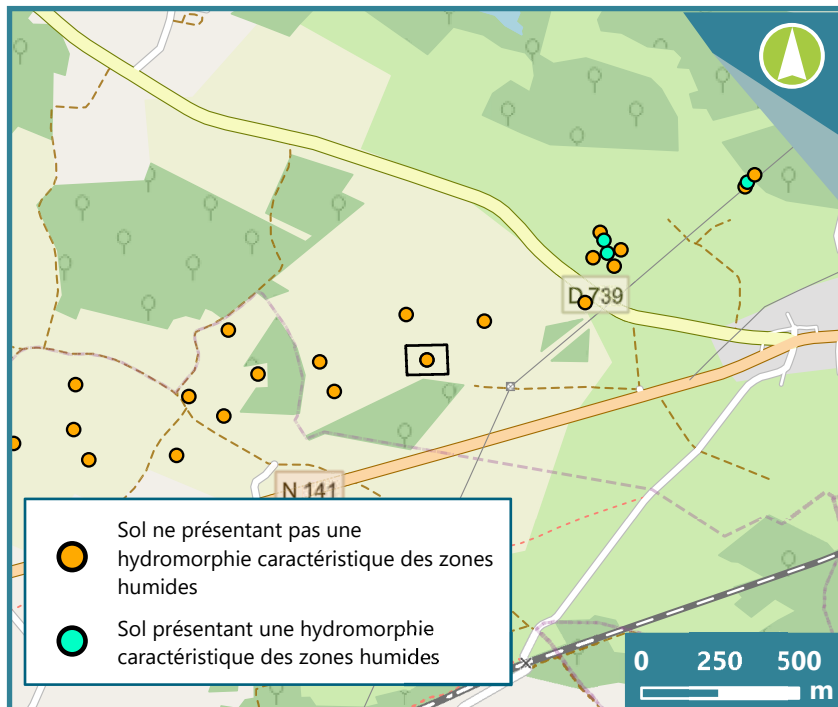
Hydromorphie : NON

Classe : Hors Classe

Mode de sondage : Tarière

Date du sondage : 13/05/2019 14:08:28

CARTES DE LOCALISATION DU SITE



DESCRIPTION DES HORIZONS

Horizon (m) :	0 - 0,35	0,35 - 0,7	0,7 - 1
Texture :	limono-sableuse	argilo-limoneuse	argileuse
Élément grossier :	graviers < 2 cm	graviers < 2 cm	Sans
Racine :	Sans	Sans	Sans
Tâche :	Sans	Sans	Sans
Abondance :			
Humidité :	sec	frais	frais
Complément de description :			

PHOTOGRAPHIE DU SITE



CARACTERISTIQUE DU SITE

Occupation du sol : Cultures annuelles associées à des cultures permanentes

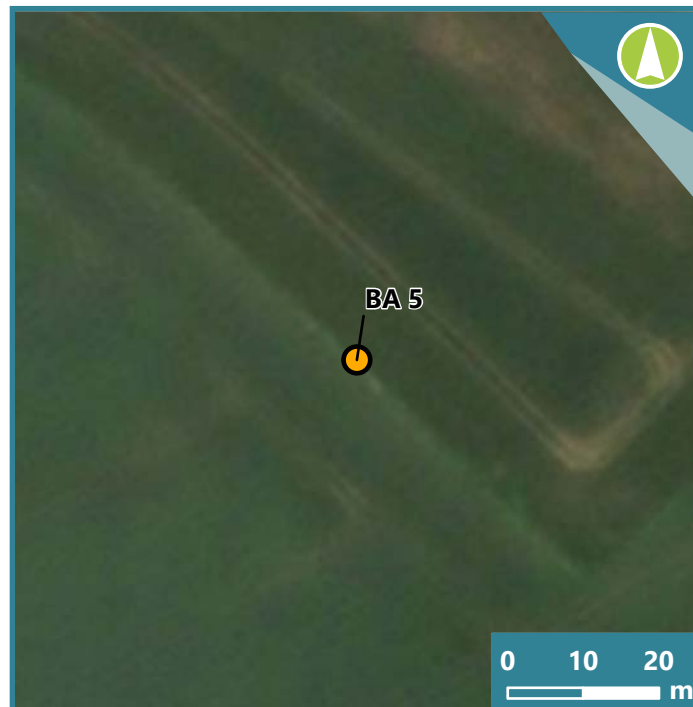
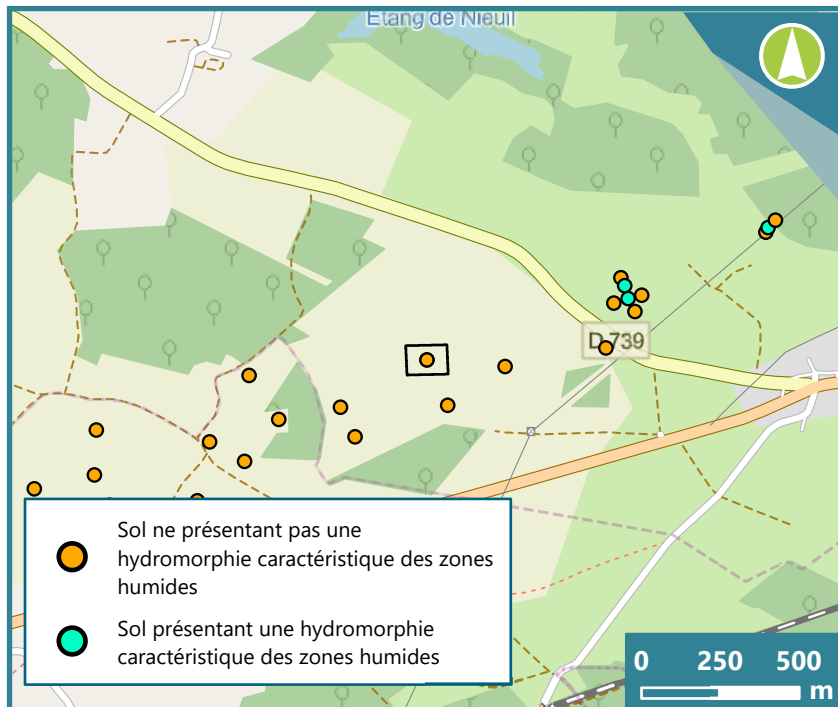
Hydromorphie : NON

Classe : Hors Classe

Mode de sondage : Tarière

Date du sondage : 13/05/2019 14:21:10

CARTES DE LOCALISATION DU SITE



DESCRIPTION DES HORIZONS

Horizon (m) :	0 - 0,5	0,5 - 0,7	0,7 - 0,9
Texture :	limono-sableuse	limono-argileuse	argileuse
Élément grossier :	graviers < 2 cm	graviers < 2 cm	graviers < 2 cm
Racine :	Sans	Sans	Sans
Tâche :	Sans	Sans	Sans
Abondance :			
Humidité :	sec	frais	frais
Complément de description :			

PHOTOGRAPHIE DU SITE



CARACTERISTIQUE DU SITE

Occupation du sol : Cultures annuelles associées à des cultures permanentes

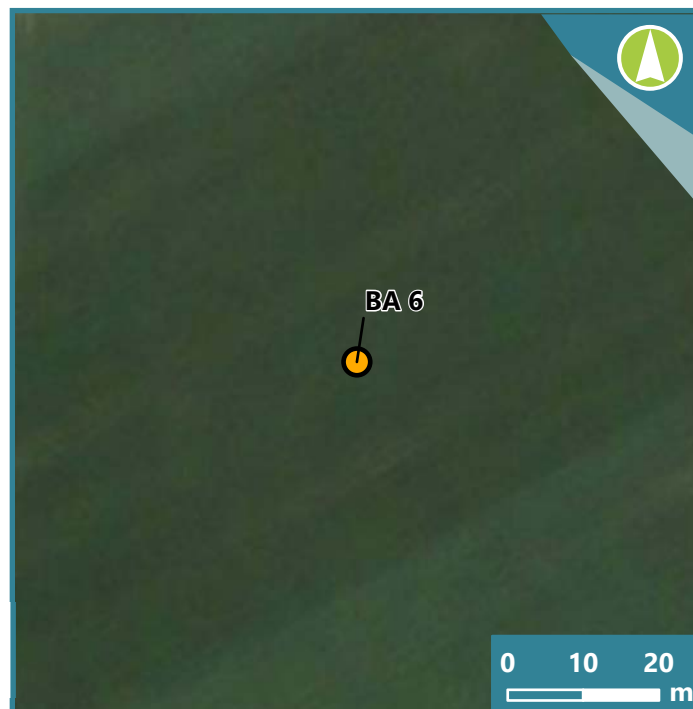
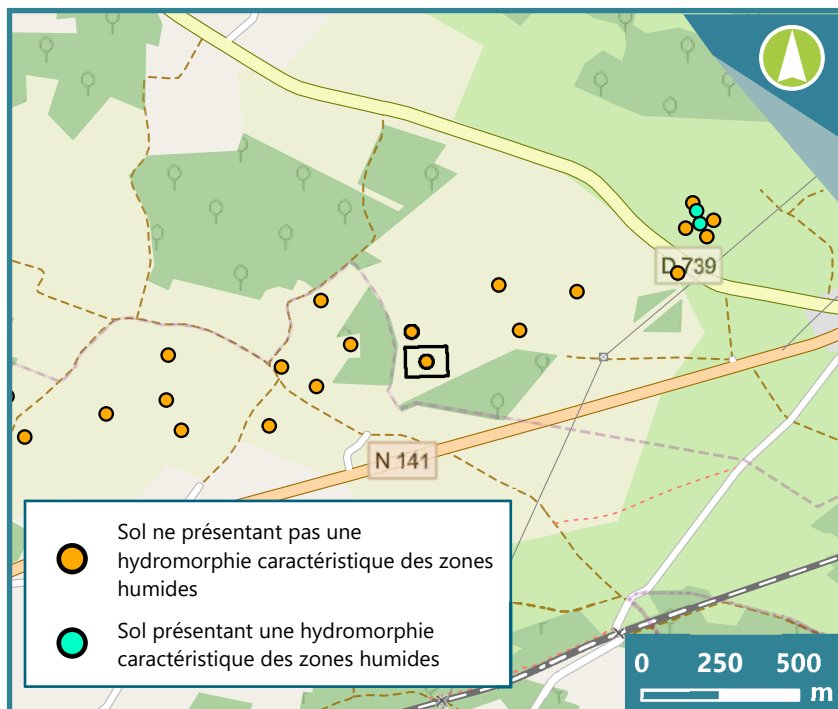
Hydromorphie : NON

Classe : Hors Classe

Mode de sondage : Tarière

Date du sondage : 13/05/2019 15:04:27

CARTES DE LOCALISATION DU SITE



DESCRIPTION DES HORIZONS

Horizon (m) :	0 - 0,4	0,4 - 0,6	0,6 - 1
Texture :	limono-sableuse	limoneuse	argileuse
Élément grossier :	graviers < 2 cm	graviers < 2 cm	graviers < 2 cm
Racine :	Sans	Sans	Sans
Tâche :	Sans	Sans	Sans
Abondance :			
Humidité :		frais	frais
Complément de description :			

PHOTOGRAPHIE DU SITE



CARACTERISTIQUE DU SITE

Occupation du sol : Cultures annuelles associées à des cultures permanentes

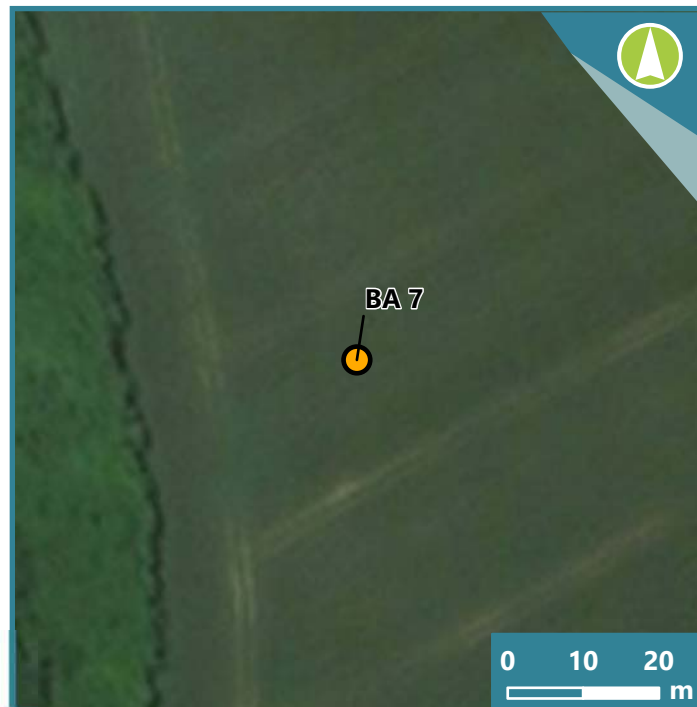
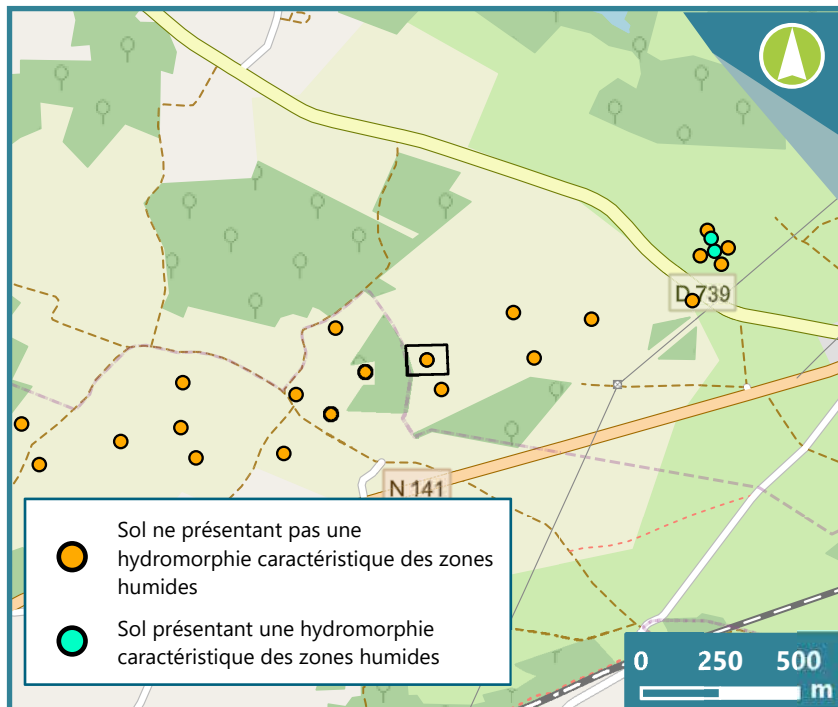
Hydromorphie : NON

Classe : Hors Classe

Mode de sondage : Tarière

Date du sondage : 13/05/2019 15:16:23

CARTES DE LOCALISATION DU SITE



DESCRIPTION DES HORIZONS

Horizon (m) :	0 - 0,4	0,4 - 0,9
Texture :	limono-sableuse	argileuse
Élément grossier :	cailloux 2 à 6 cm	graviers < 2 cm
Racine :	Sans	Sans
Tâche :	Sans	Sans
Abondance :		
Humidité :	frais	frais
Complément de description :		

PHOTOGRAPHIE DU SITE



CARACTERISTIQUE DU SITE

Occupation du sol : Cultures annuelles associées à des cultures permanentes

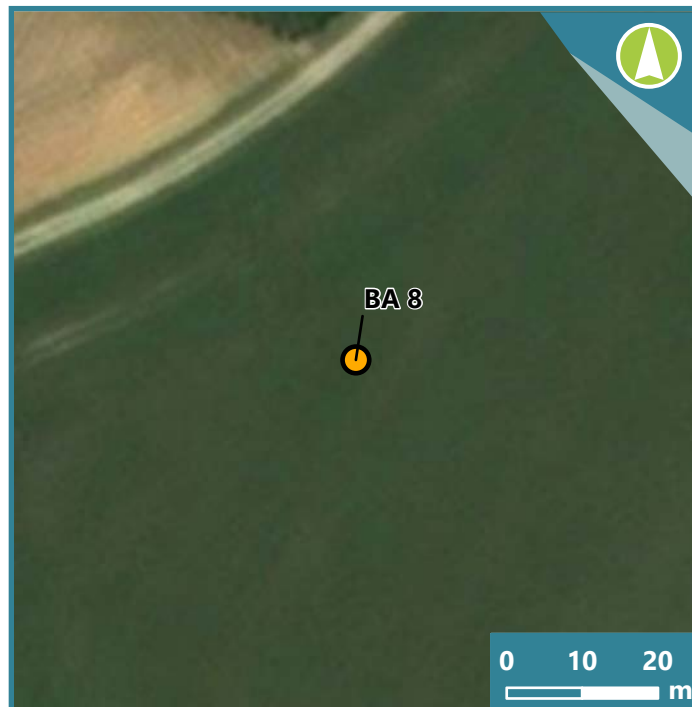
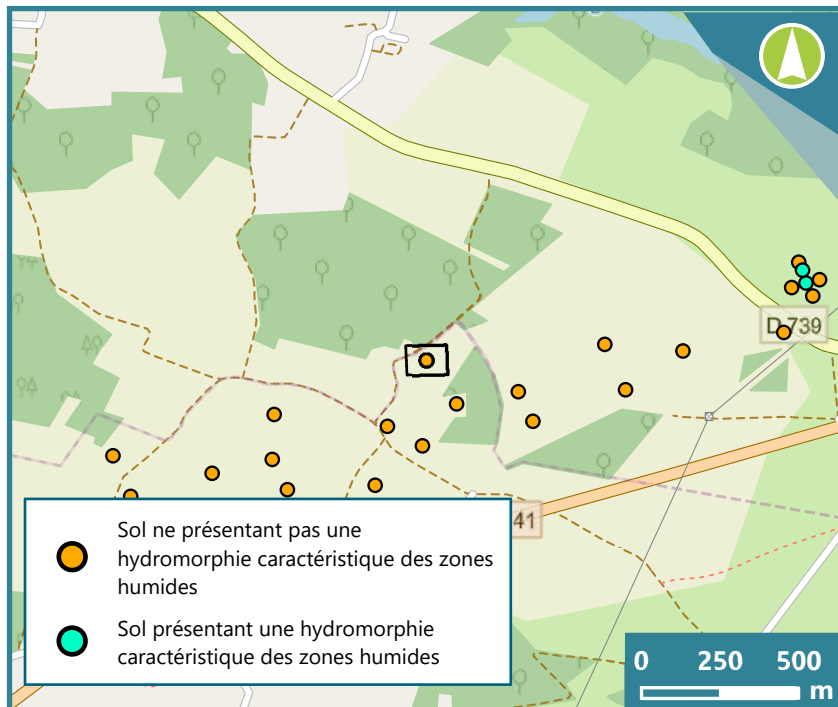
Hydromorphie : NON

Classe : Hors Classe

Mode de sondage : Tarière

Date du sondage : 13/05/2019 15:51:49

CARTES DE LOCALISATION DU SITE



DESCRIPTION DES HORIZONS

Horizon (m) :	0 - 0,5	0,5 - 0,9
Texture :	limono-sableuse	argileuse
Élément grossier :	cailloux 2 à 6 cm	graviers < 2 cm
Racine :	Sans	Sans
Tâche :	Sans	Sans
Abondance :		
Humidité :	frais	frais
Complément de description :		

PHOTOGRAPHIE DU SITE



CARACTERISTIQUE DU SITE

Occupation du sol : Cultures annuelles associées à des cultures permanentes

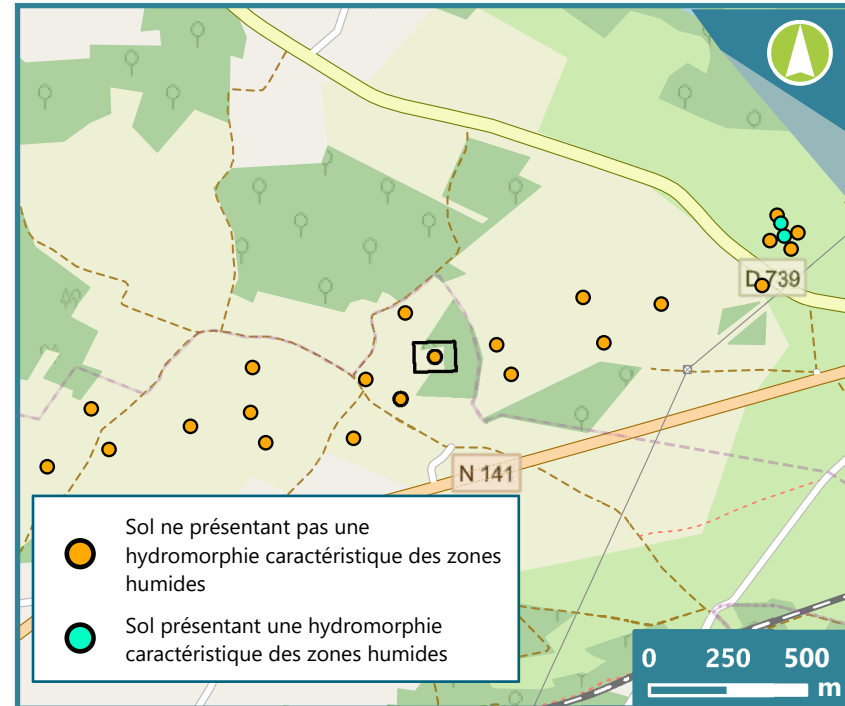
Hydromorphie : NON

Classe : Hors Classe

Mode de sondage : Tarière

Date du sondage : 13/05/2019 16:08:54

CARTES DE LOCALISATION DU SITE



DESCRIPTION DES HORIZONS

Horizon (m) :	0 - 0,4	0,4 - 0,85
Texture :	limono-sableuse	argileuse
Élément grossier :	graviers < 2 cm	graviers < 2 cm
Racine :	Sans	Sans
Tâche :	Sans	Sans
Abondance :		
Humidité :	frais	frais
Complément de description :		

PHOTOGRAPHIE DU SITE



CARACTERISTIQUE DU SITE

Occupation du sol : Prairies et autres surfaces toujours en herbe à usage

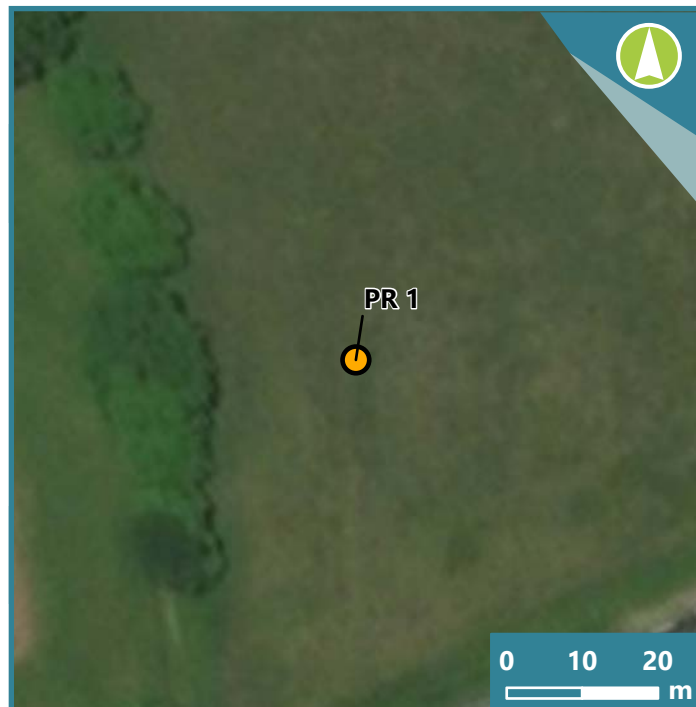
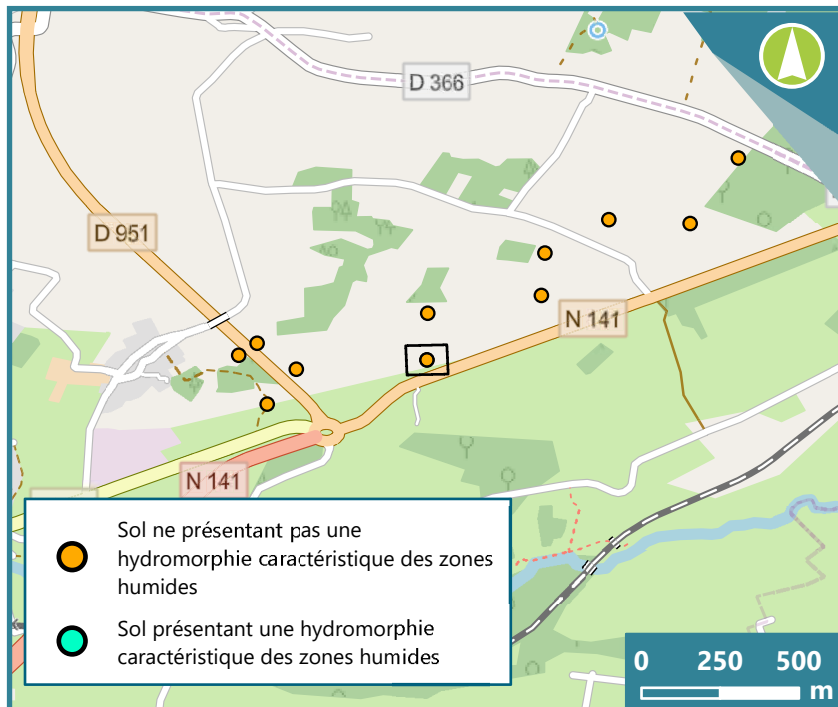
Hydromorphie : NON

Classe : Hors Classe

Mode de sondage : Tarière

Date du sondage : 13/05/2019 09:51:12

CARTES DE LOCALISATION DU SITE



DESCRIPTION DES HORIZONS

Horizon (m) :	0 - 0,3	0,3 - 0,8	0,8 - 1
Texture :	limoneuse	limono-argileuse	argilo-limoneuse
Élément grossier :	Sans	Sans	graviers < 2 cm
Racine :	Chevelu	Sans	Sans
Tâche :	Sans	Sans	Sans
Abondance :			
Humidité :	sec	sec	frais
Complément de description :	Terre végétale arable superficielle.		Argile rubéfiée à silex.

PHOTOGRAPHIE DU SITE



CARACTERISTIQUE DU SITE

Occupation du sol : Cultures annuelles associées à des cultures permanentes

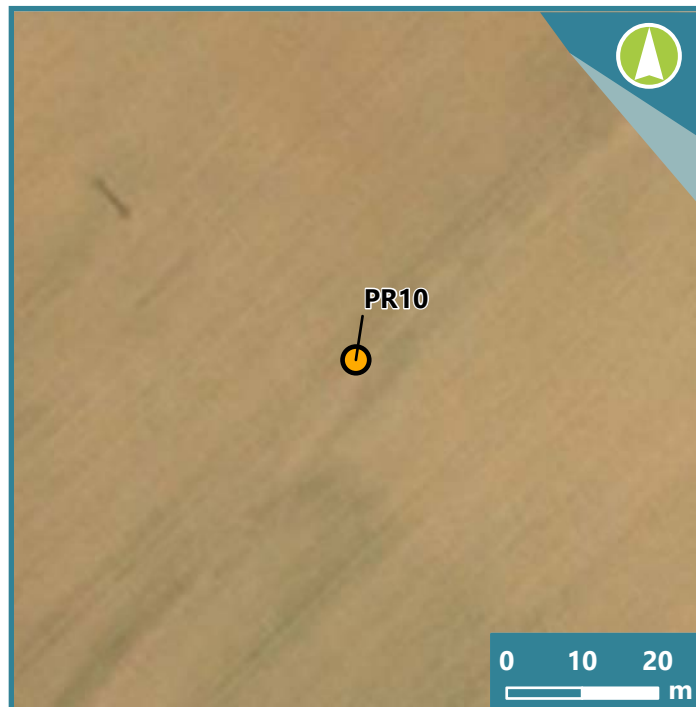
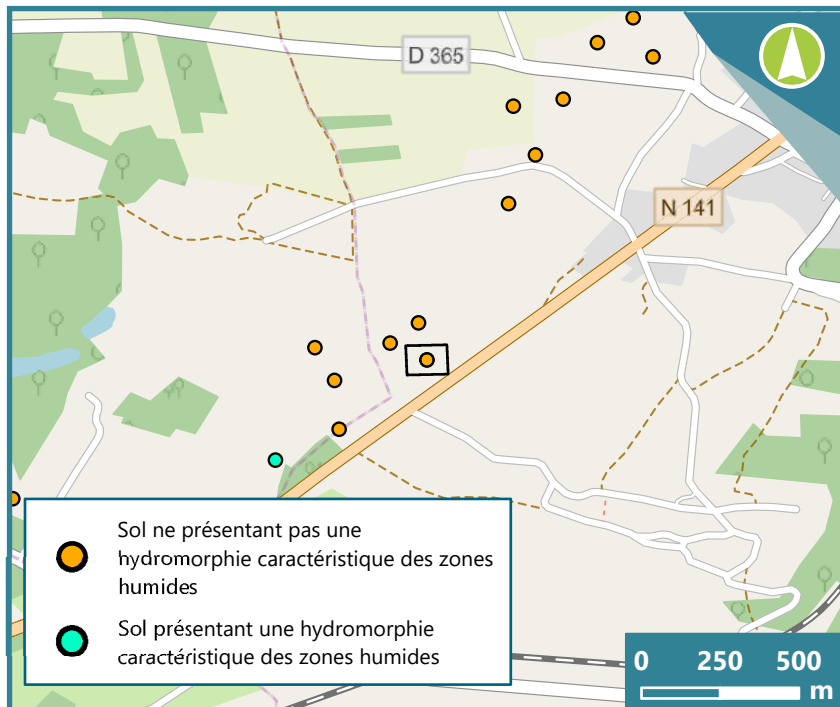
Hydromorphie : NON

Classe : Hors Classe

Mode de sondage : Tarière

Date du sondage : 13/05/2019 14:41:10

CARTES DE LOCALISATION DU SITE



DESCRIPTION DES HORIZONS

Horizon (m) :	0 - 0,6	0,6 - 0,9
Texture :	limoneuse	argilo-limoneuse
Élément grossier :	cailloux 2 à 6 cm	cailloux 2 à 6 cm
Racine :	Chevelu	Sans
Tâche :	Sans	Sans
Abondance :		
Humidité :	sec	frais
Complément de description :	Nombreux micro rognons de silex.	Argile limoneuse marron orangée.

PHOTOGRAPHIE DU SITE



CARACTERISTIQUE DU SITE

Occupation du sol : Prairies et autres surfaces toujours en herbe à usage

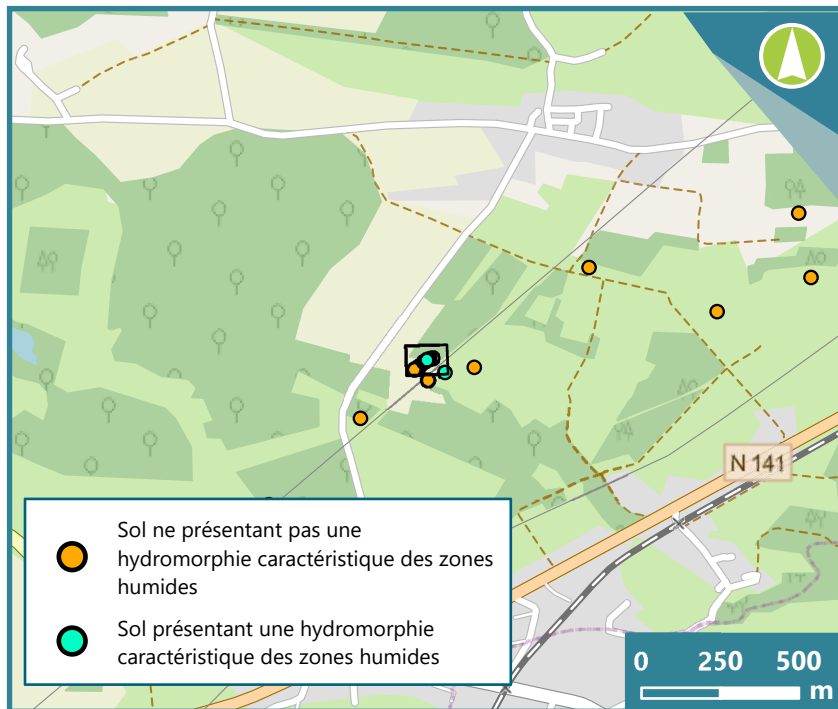
Hydromorphie : OUI

Classe : Va

Mode de sondage : Tarière

Date du sondage : 14/05/2019 06:55:05

CARTES DE LOCALISATION DU SITE



DESCRIPTION DES HORIZONS

Horizon (m) :	0 - 0,35	0,35 - 0,7
Texture :	limoneuse	limoneuse
Élément grossier :	Sans	graviers < 2 cm
Racine :	Chevelu	Sans
Tâche :	Oxydation	Réduction
Abondance :	5 à 15%	5 à 15%
Humidité :	frais	saturé

Complément de description :

Taches rédoxiques peu marquées. Sondage PR100 réalisé dans le thalweg (fond du vallon) du ru (mini ruisseau pérenne).

Taches rédoxiques peu marquées. Gros blocs de silex épars. Refus à 70 cm sur lit de silex jointifs. Sondage PR100 réalisé dans le thalweg (fond du vallon) du ru (mini ruisseau pérenne).

PHOTOGRAPHIE DU SITE



CARACTERISTIQUE DU SITE

Occupation du sol : Prairies et autres surfaces toujours en herbe à usage

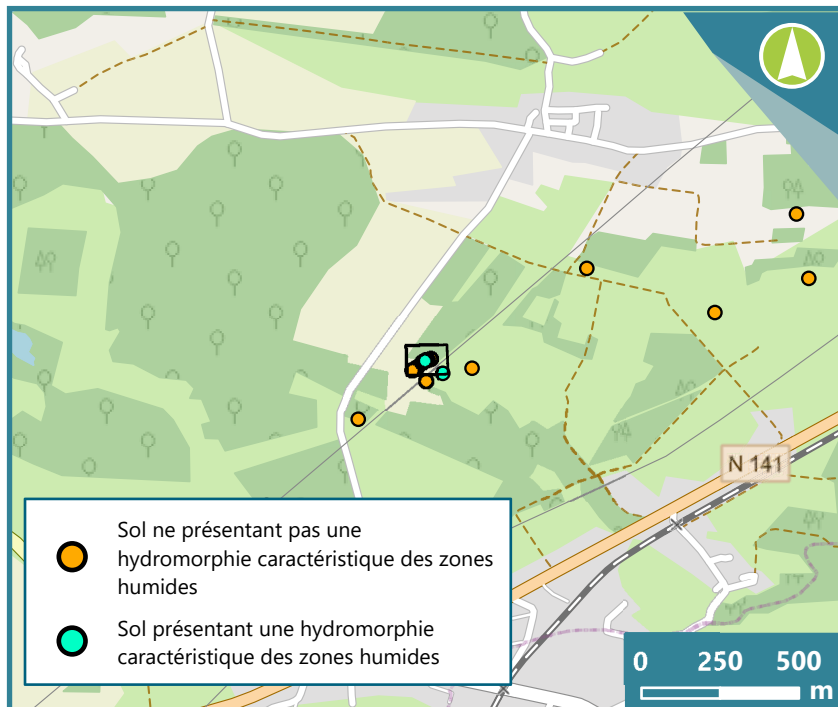
Hydromorphie : OUI

Classe : Va

Mode de sondage : Tarière

Date du sondage : 14/05/2019 07:18:54

CARTES DE LOCALISATION DU SITE



DESCRIPTION DES HORIZONS

Horizon (m) :	0 - 0,4	0,4 - 0,7
Texture :	limoneuse	limono-argileuse
Élément grossier :	graviers < 2 cm	cailloux 2 à 6 cm
Racine :	Chevelu	Sans
Tâche :	Oxydation	Réduction
Abondance :	> 5%	5 à 15%
Humidité :	frais	humide

Complément de description :

Taches rédoxiques très peu présentes. Sondage PR100 réalisé à 5 m de distance du lit du ru (petit ruisseau).

tâches rédoxiques peu présentes. Gros blocs de silex épars, refus à 70 cm sur lit de silex jointif. Sondage PR100 réalisé à 5 m de distance du lit mineur du ru (petit ruisseau)

PHOTOGRAPHIE DU SITE



CARACTERISTIQUE DU SITE

Occupation du sol : Prairies et autres surfaces toujours en herbe à usage

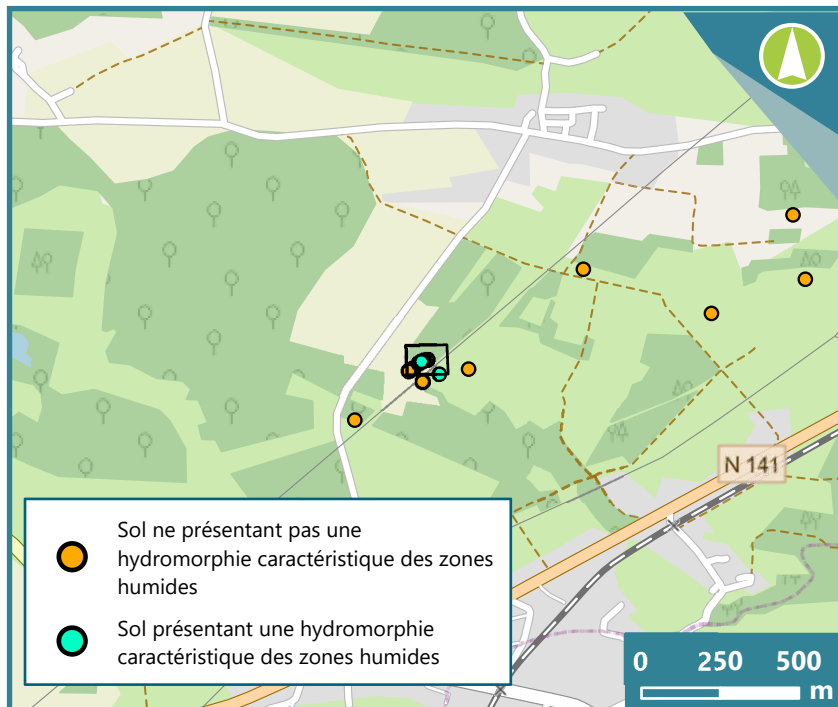
Hydromorphie : NON

Classe : Hors Classe

Mode de sondage : Tarière

Date du sondage : 14/05/2019 07:34:32

CARTES DE LOCALISATION DU SITE



DESCRIPTION DES HORIZONS

Horizon (m) :	0 - 0,15	0,15 - 0,6
Texture :	organique	argilo-limoneuse
Élément grossier :	Sans	cailloux 2 à 6 cm
Racine :	Chevelu	Sans
Tâche :	Sans	Sans
Abondance :		
Humidité :	sec	sec

Complément de description :

Horizon superficiel humifère (humus forestier-mull). Sondage PR 102 réalisé à 10 m de distance du lit du ru (petit ruisseau).

Nombreux rognons de silex. Refus à 60 cm sur lit de silex jointifs. Sondage PR 102 réalisé à 10 m de distance du lit du ru (petit ruisseau).

PHOTOGRAPHIE DU SITE



CARACTERISTIQUE DU SITE

Occupation du sol : Prairies et autres surfaces toujours en herbe à usage

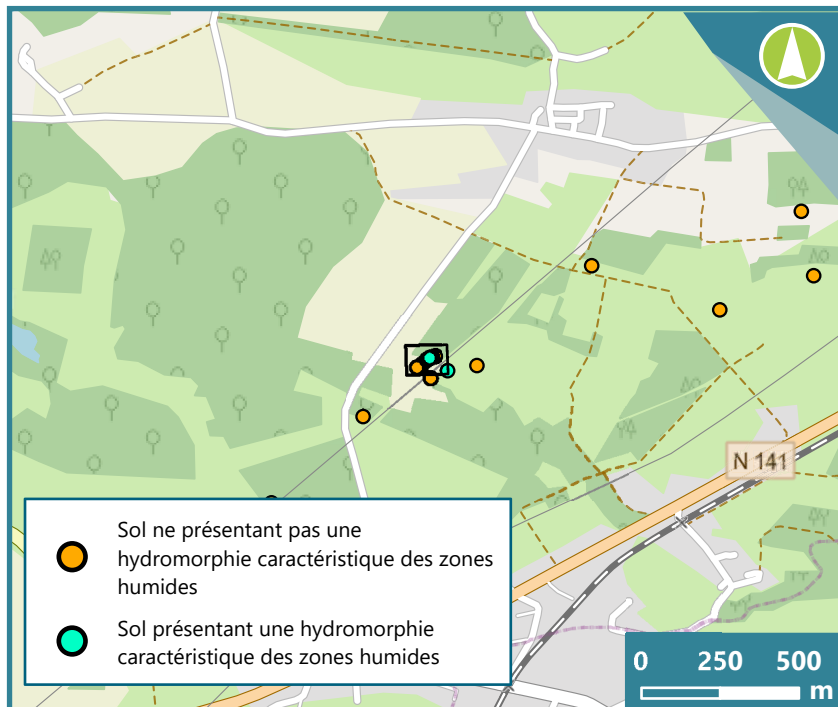
Hydromorphie : OUI

Classe : Va

Mode de sondage : Tarière

Date du sondage : 14/05/2019 07:44:45

CARTES DE LOCALISATION DU SITE



DESCRIPTION DES HORIZONS

Horizon (m) :	0 - 0,35	0,35 - 1
Texture :	limoneuse	limoneuse
Élément grossier :	Sans	cailloux 2 à 6 cm
Racine :	Chevelu	Sans
Tâche :	Oxydation	Réduction
Abondance :	> 5%	5 à 15%
Humidité :	frais	frais

Complément de description :

Taches rédoxiques très peu marquées. Sondage PR100 réalisé à 10 m de distance du lit du ru (petit ruisseau).

Sondage PR103 réalisé à 10 m de distance du lit du ru (petit ruisseau)

PHOTOGRAPHIE DU SITE



CARACTERISTIQUE DU SITE

Occupation du sol : Prairies et autres surfaces toujours en herbe à usage

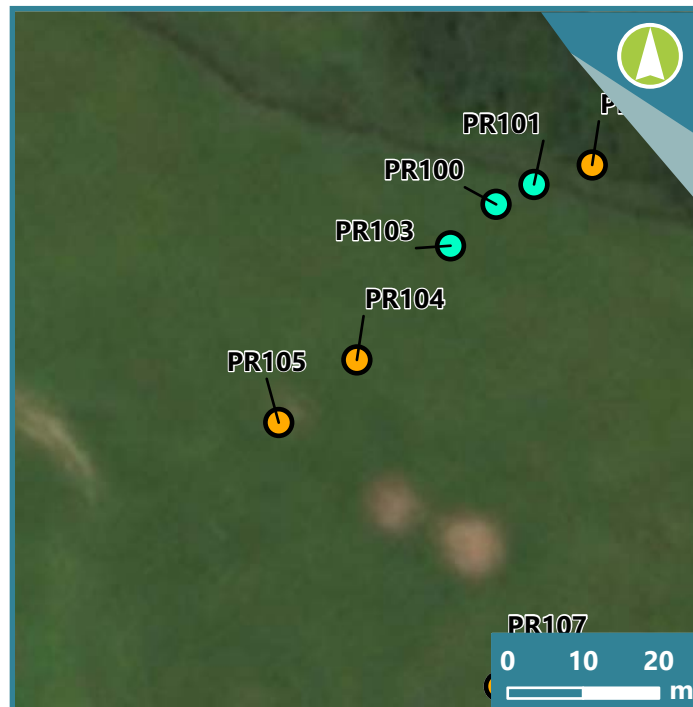
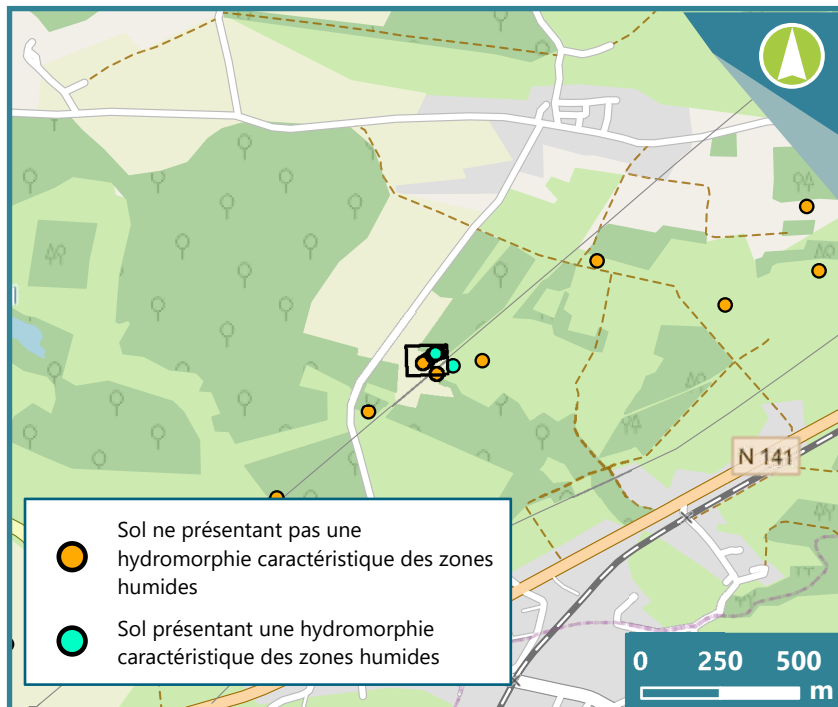
Hydromorphie : NON

Classe : IIIc

Mode de sondage : Tarière

Date du sondage : 14/05/2019 08:12:54

CARTES DE LOCALISATION DU SITE



DESCRIPTION DES HORIZONS

Horizon (m) :	0 - 0,3	0,3 - 0,8
Texture :	limoneuse	limoneuse
Élément grossier :	Sans	Sans
Racine :	Chevelu	Sans
Tâche :	Sans	Réduction
Abondance :		5 à 15%
Humidité :	sec	frais

Complément de description : Sondage PR104 réalisé à 25 m du lit du ru (petit ruisseau). Sondage PR104 réalisé à 25 m de distance du lit du ru (petit ruisseau)

PHOTOGRAPHIE DU SITE



CARACTERISTIQUE DU SITE

Occupation du sol : Prairies et autres surfaces toujours en herbe à usage

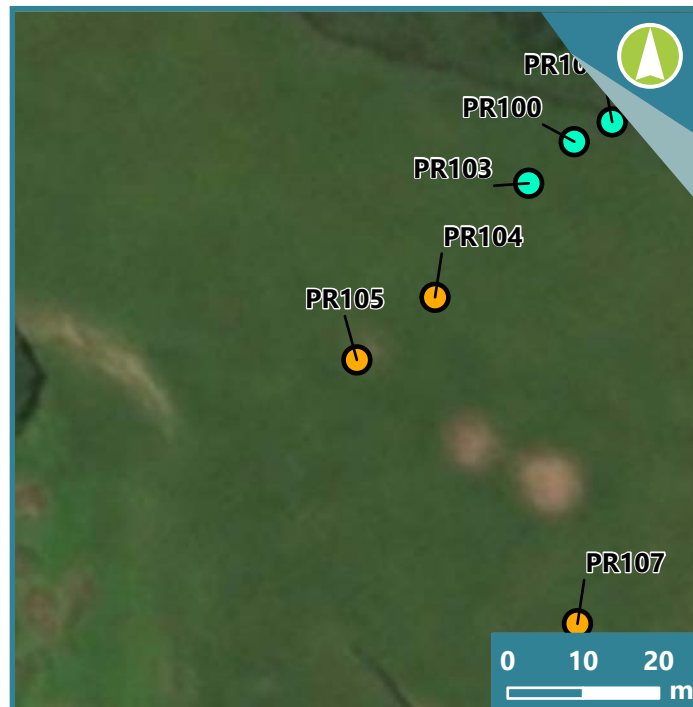
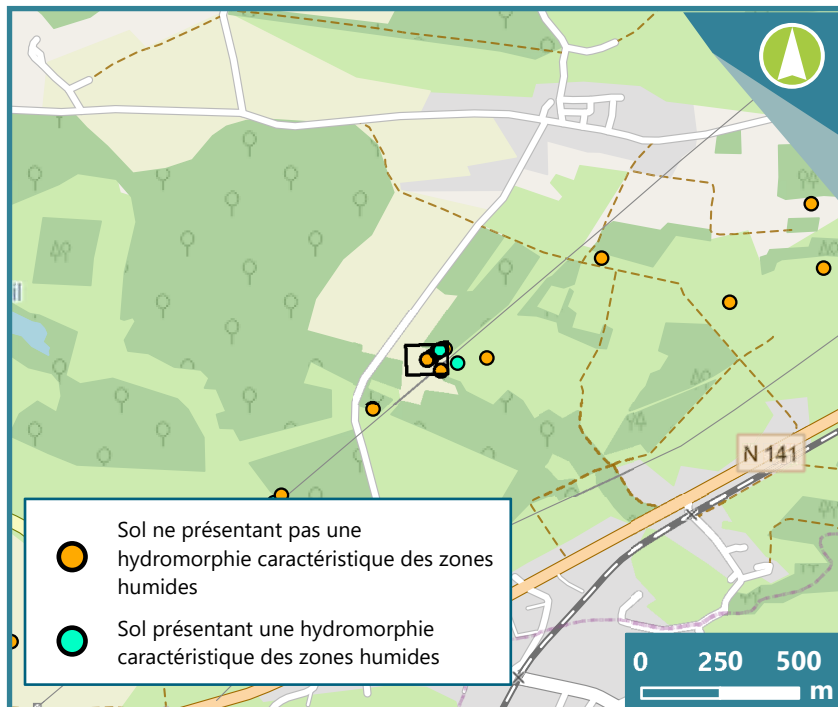
Hydromorphie : NON

Classe : IIIc

Mode de sondage : Tarière

Date du sondage : 14/05/2019 08:01:01

CARTES DE LOCALISATION DU SITE



DESCRIPTION DES HORIZONS

Horizon (m) :	0 - 0,4	0,4 - 1
Texture :	limoneuse	limono-argileuse
Élément grossier :	Sans	Sans
Racine :	Chevelu	Sans
Tâche :	Sans	Réduction
Abondance :		> 5%
Humidité :	sec	frais

Complément de description : Sondage PR105 réalisé à 40 m de distance du lit du ru (petit ruisseau). Sondage PR105 réalisé à 40 m de distance du lit du ru (petit ruisseau).

PHOTOGRAPHIE DU SITE



CARACTERISTIQUE DU SITE

Occupation du sol : Prairies et autres surfaces toujours en herbe à usage

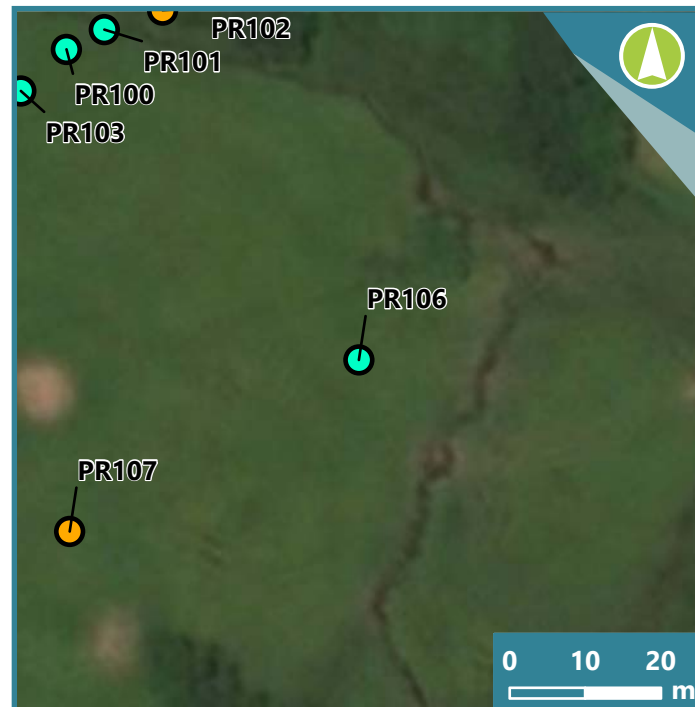
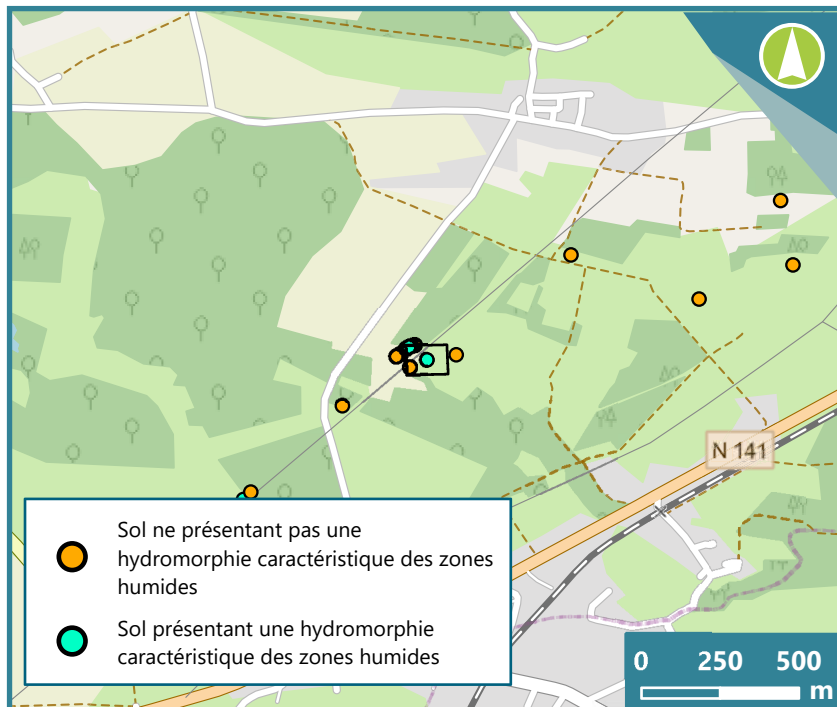
Hydromorphie : OUI

Classe : VIc

Mode de sondage : Tarière

Date du sondage : 14/05/2019 08:28:16

CARTES DE LOCALISATION DU SITE



DESCRIPTION DES HORIZONS

Horizon (m) :	0 - 0,6	0,4 - 0,9
Texture :	limoneuse	limoneuse
Élément grossier :	Sans	Sans
Racine :	Chevelu	Sans
Tâche :	Oxydation	Réduction
Abondance :	15 à 40%	15 à 40%
Humidité :	frais	frais

Complément de description : Indice redoxiques et réductiques combinés au niveau de cet horizon supérieur. Sondage PR106 réalisé tout près d'un des 2 bras amont du ru (petit ruisseau) et en bordure ouest de la vaste zone humide couverte de joncs (jonchaie) proche du tracé RN141. Idem horizon supérieur

PHOTOGRAPHIE DU SITE



CARACTERISTIQUE DU SITE

Occupation du sol : Prairies et autres surfaces toujours en herbe à usage

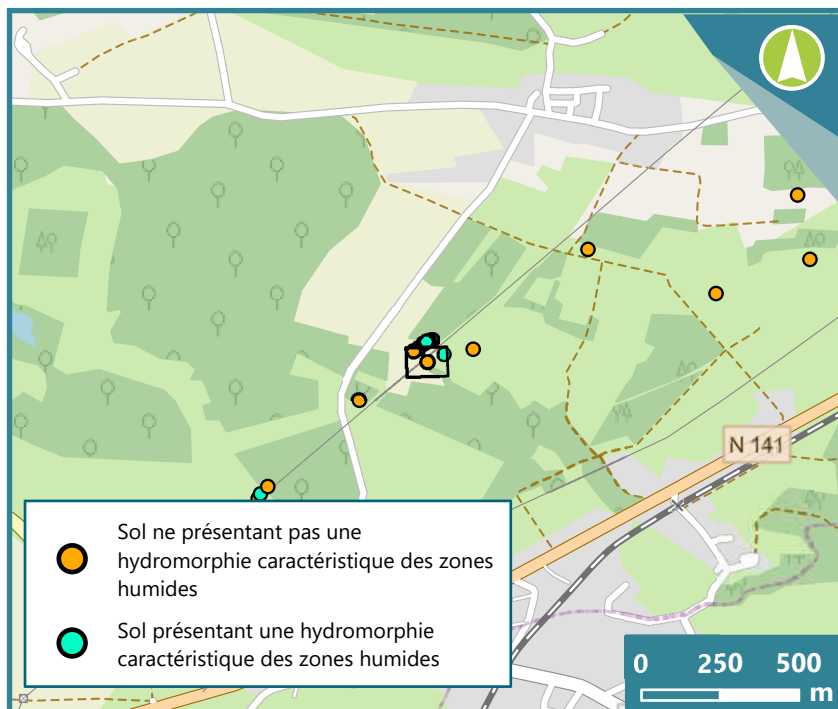
Hydromorphie : NON

Classe : Hors Classe

Mode de sondage : Tarière

Date du sondage : 14/05/2019 08:44:02

CARTES DE LOCALISATION DU SITE



DESCRIPTION DES HORIZONS

Horizon (m) :	0 - 0,4	0,4 - 1
Texture :	limoneuse	limono-argileuse
Élément grossier :	Sans	Sans
Racine :	Chevelu	Sans
Tâche :	Sans	Sans
Abondance :		
Humidité :	sec	frais
Complément de description :		

PHOTOGRAPHIE DU SITE



CARACTERISTIQUE DU SITE

Occupation du sol : Prairies et autres surfaces toujours en herbe à usage

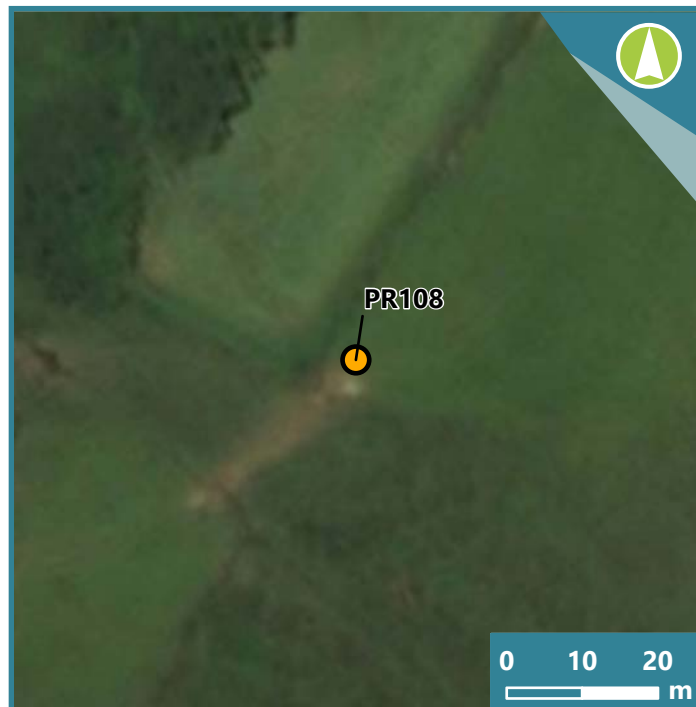
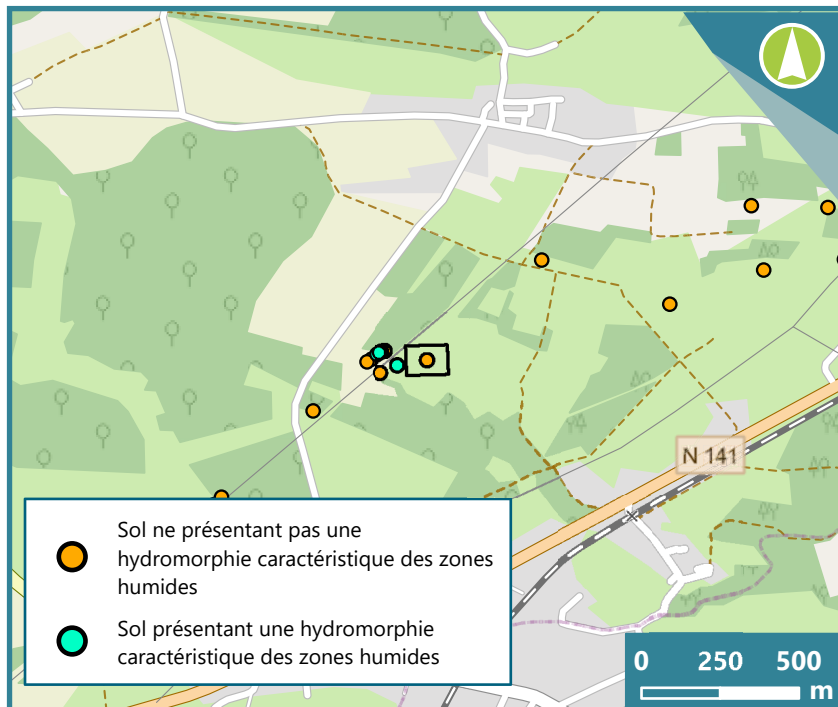
Hydromorphie : NON

Classe : Hors Classe

Mode de sondage : Tarière

Date du sondage : 14/05/2019 08:54:42

CARTES DE LOCALISATION DU SITE



DESCRIPTION DES HORIZONS

Horizon (m) : 0 - 0,6

Texture : limono-sableuse

Élément grossier : cailloux 2 à 6 cm

Racine : Chevelu

Tâche :

Abondance :

Humidité : sec

Complément de description :

Sondage réalisé en bordure nord de la zone humide (jonchaie) qui jouxte le tracé de la RN141 projetée.

PHOTOGRAPHIE DU SITE



CARACTERISTIQUE DU SITE

Occupation du sol : Marais intérieurs

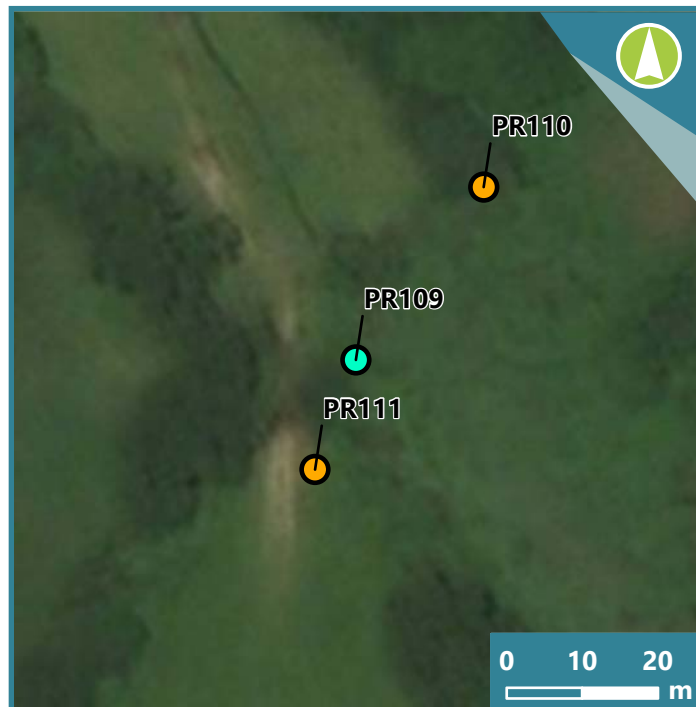
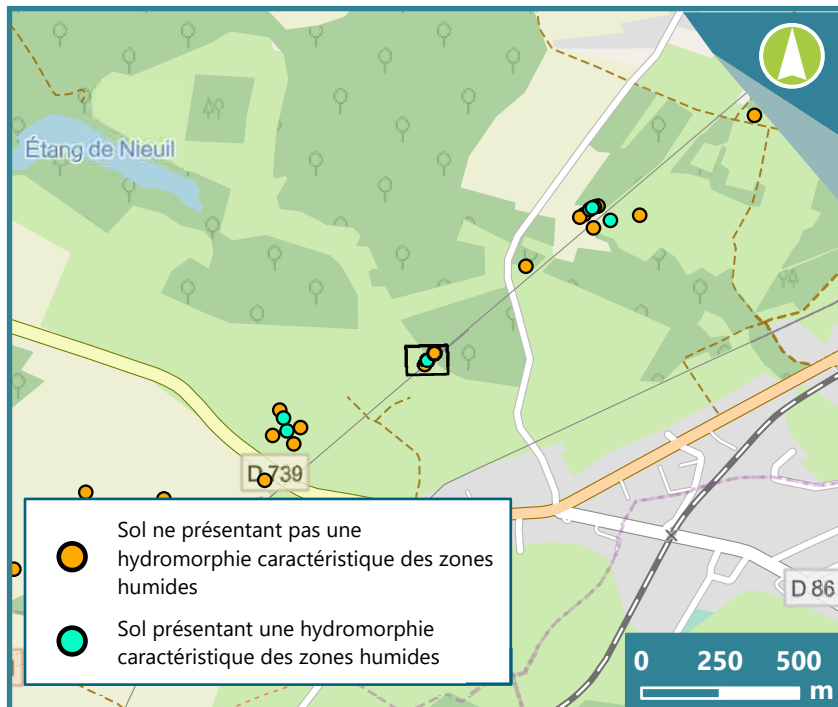
Hydromorphie : OUI

Classe : VIId

Mode de sondage : Tarière

Date du sondage : 14/05/2019 09:38:11

CARTES DE LOCALISATION DU SITE



DESCRIPTION DES HORIZONS

Horizon (m) :	0 - 0,5	0,5 - 0,8
Texture :	sablo-limoneuse	limono-sableuse
Élément grossier :	graviers < 2 cm	graviers < 2 cm
Racine :	Chevelu	Sans
Tâche :	Réduction	Réduction
Abondance :	5 à 15%	5 à 15%
Humidité :	humide	saturé

Complément de description :

Sondage PR100 réalisé au milieu d'une roselière très dense ennoyée à l'année. Zone humide manifeste.

Sondage PR109 réalisé au milieu d'une roselière dense ennoyée à l'année. Zone humide manifeste. Présence de concrétions ferrugineuses caractéristiques discontinues.

PHOTOGRAPHIE DU SITE



CARACTERISTIQUE DU SITE

Occupation du sol : Cultures annuelles associées à des cultures permanentes

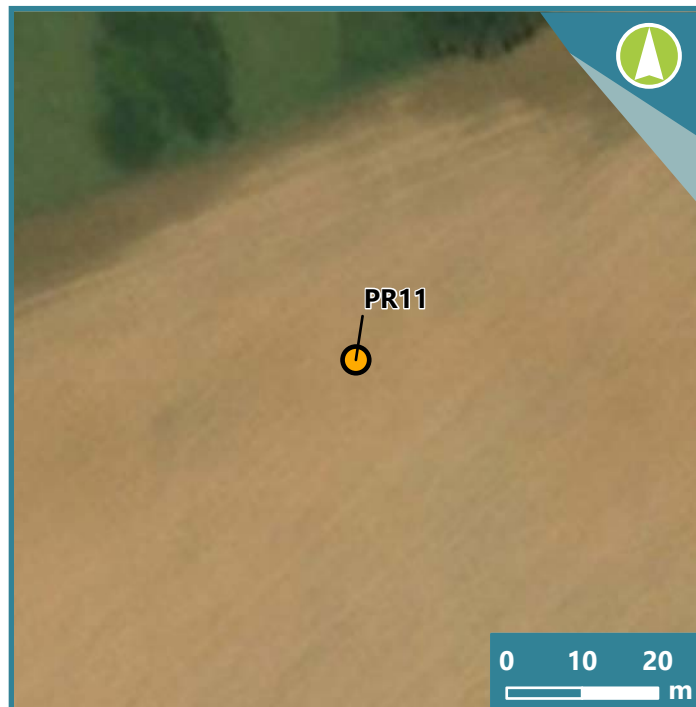
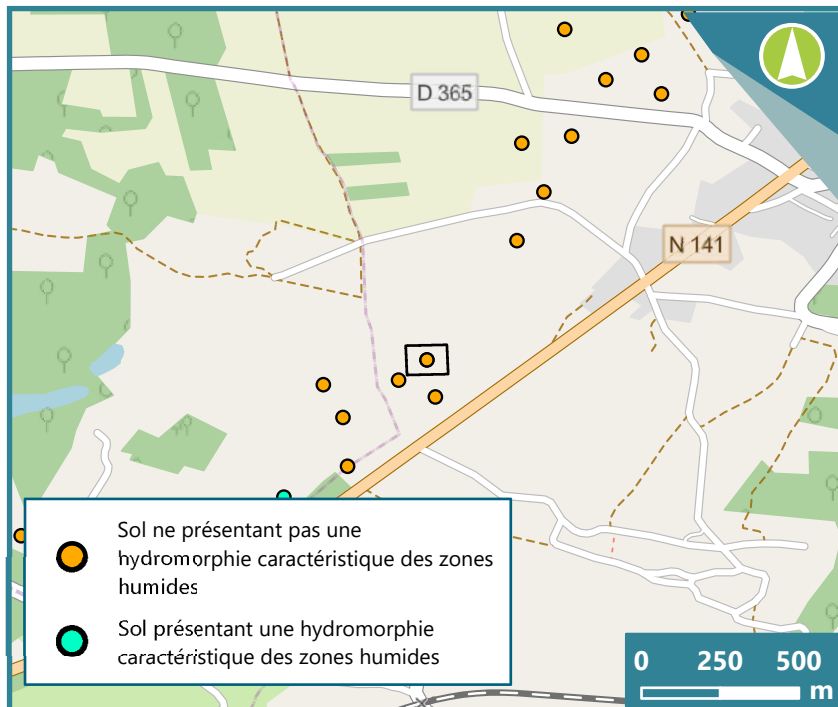
Hydromorphie : NON

Classe : Hors Classe

Mode de sondage : Tarière

Date du sondage : 13/05/2019 15:01:51

CARTES DE LOCALISATION DU SITE



DESCRIPTION DES HORIZONS

Horizon (m) :	0 - 0,25	0,25 - 0,8
Texture :	limoneuse	argileuse
Élément grossier :	cailloux 2 à 6 cm	cailloux 2 à 6 cm
Racine :	Chevelu	Sans
Tâche :	Sans	Sans
Abondance :		
Humidité :	sec	frais

Complément de description : Nombreux mini blocs de nature diverses : grès, silex, chailles, calcaire silicifié... / Nombreux blocs de nature diverse: grès, silex, chailles, calcaire silicifié...

PHOTOGRAPHIE DU SITE



CARACTERISTIQUE DU SITE

Occupation du sol : Forêts de feuillus

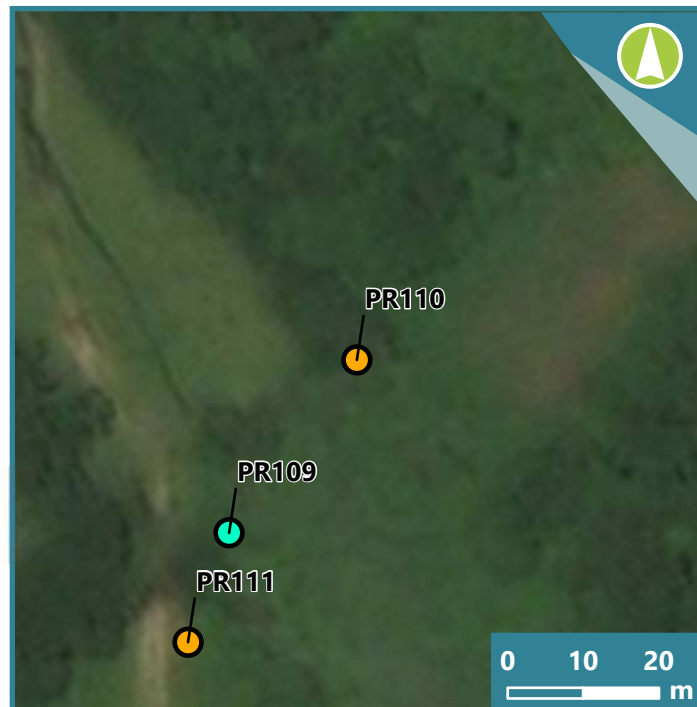
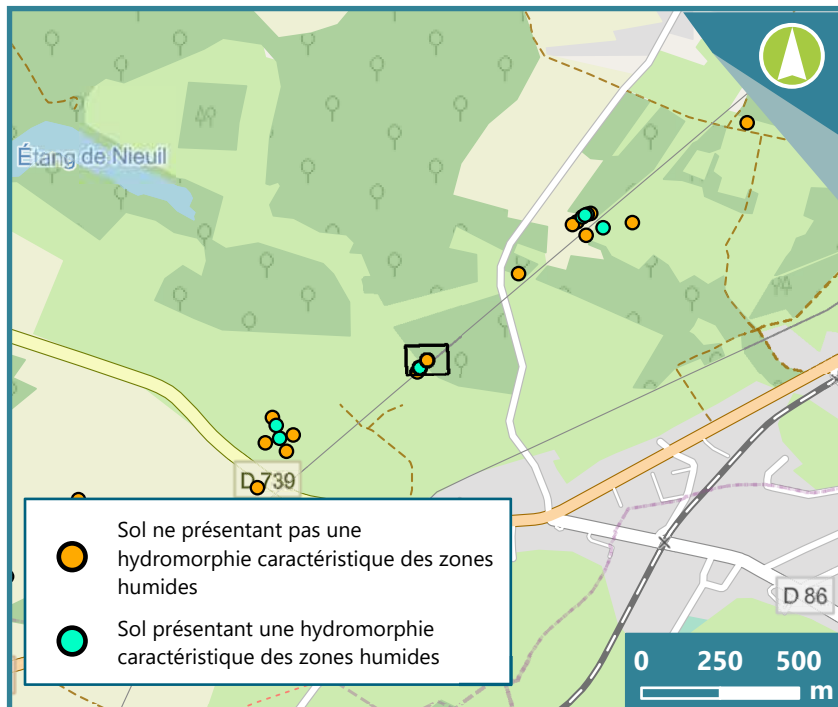
Hydromorphie : NON

Classe : Hors Classe

Mode de sondage : Tarière

Date du sondage : 14/05/2019 09:50:54

CARTES DE LOCALISATION DU SITE



DESCRIPTION DES HORIZONS

Horizon (m) : 0 - 0,9

Texture : argilo-limoneuse

Élément grossier : pierres et blocs >

Racine : Sans

Tâche : Sans

Abondance :

Humidité : sec

Complément de description :

Sondage PR100 réalisé juste en bordure de la zone humide couverte de roseaux (roselière permanente présente juste en contrebas).

PHOTOGRAPHIE DU SITE



CARACTERISTIQUE DU SITE

Occupation du sol : Prairies et autres surfaces toujours en herbe à usage

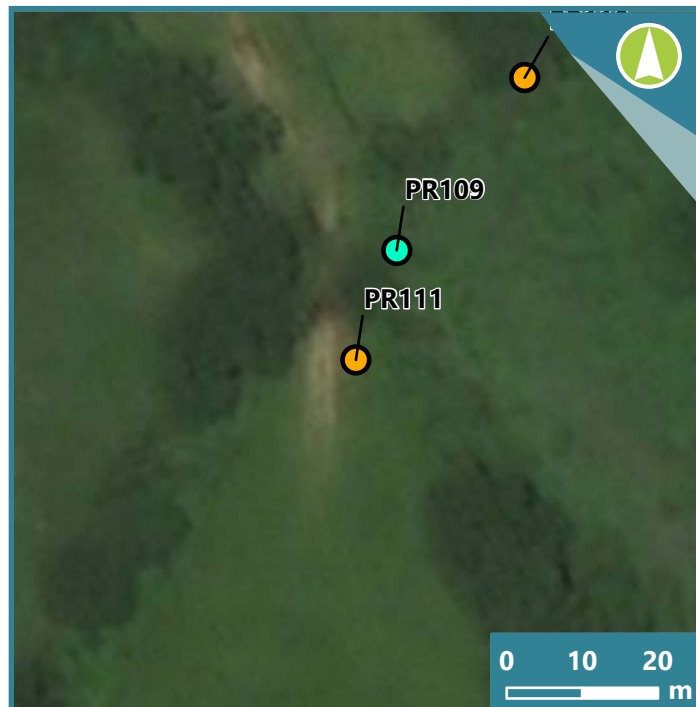
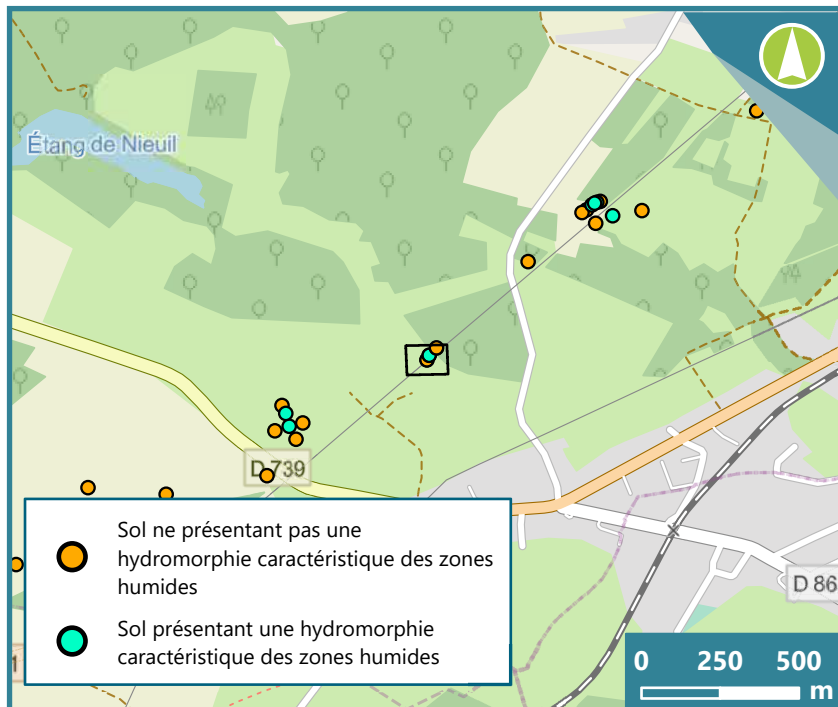
Hydromorphie : NON

Classe : Hors Classe

Mode de sondage : Tarière

Date du sondage : 14/05/2019 10:07:58

CARTES DE LOCALISATION DU SITE



DESCRIPTION DES HORIZONS

Horizon (m) :	0 - 0,5	0,5 - 0,9
Texture :	limoneuse	limono-argileuse
Élément grossier :	Sans	Sans
Racine :	Chevelu	Sans
Tâche :	Sans	Sans
Abondance :		
Humidité :	sec	frais

Complément de description : Sondage PR111 réalisé juste en dehors de la zone humide contigue (roselière touffue, dense). Sondage PR111 réalisé juste en dehors de la Zone humide (roselière).

PHOTOGRAPHIE DU SITE



CARACTERISTIQUE DU SITE

Occupation du sol : Cultures annuelles associées à des cultures permanentes

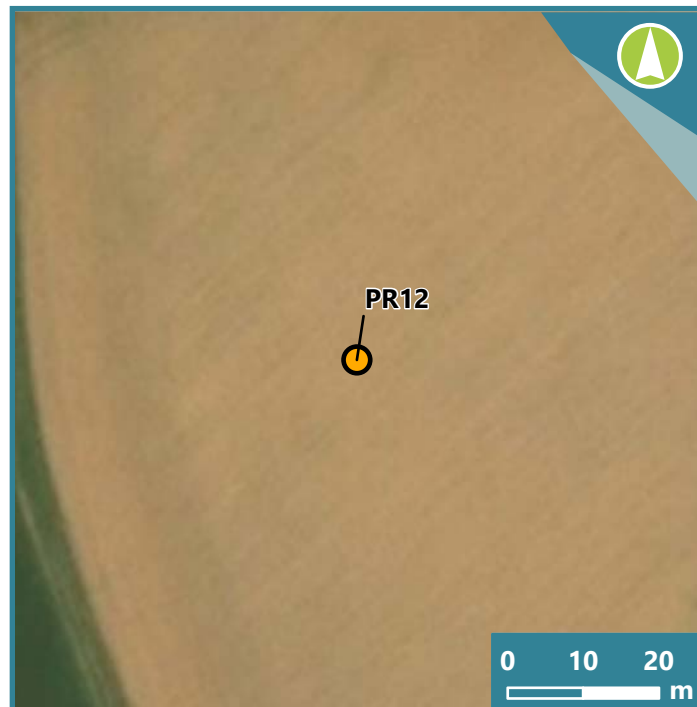
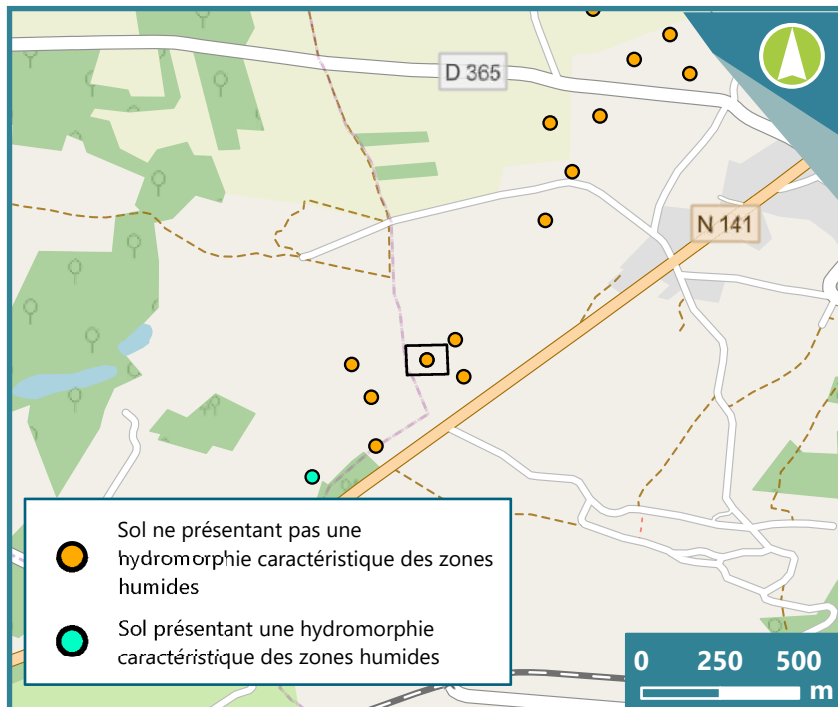
Hydromorphie : NON

Classe : Hors Classe

Mode de sondage : Tarière

Date du sondage : 13/05/2019 15:18:59

CARTES DE LOCALISATION DU SITE



DESCRIPTION DES HORIZONS

Horizon (m) :	0 - 0,25	0,25 - 0,5
Texture :	limoneuse	argilo-limoneuse
Élément grossier :	cailloux 2 à 6 cm	cailloux 2 à 6 cm
Racine :	Chevelu	Sans
Tâche :	Sans	Sans
Abondance :		
Humidité :	sec	frais

Complément de description :

Présence de nombreux blocs quasi-jointifs de nature diverse : grès, silex, chailles, calcaire silicifié

Présence de nombreux blocs quasi-jointifs de nature diverse : grès, silex, chailles, calcaire silicifié, refus à 50 cm sur lit de silex accolés les uns aux autres cf photos

PHOTOGRAPHIE DU SITE



CARACTERISTIQUE DU SITE

Occupation du sol : Cultures annuelles associées à des cultures permanentes

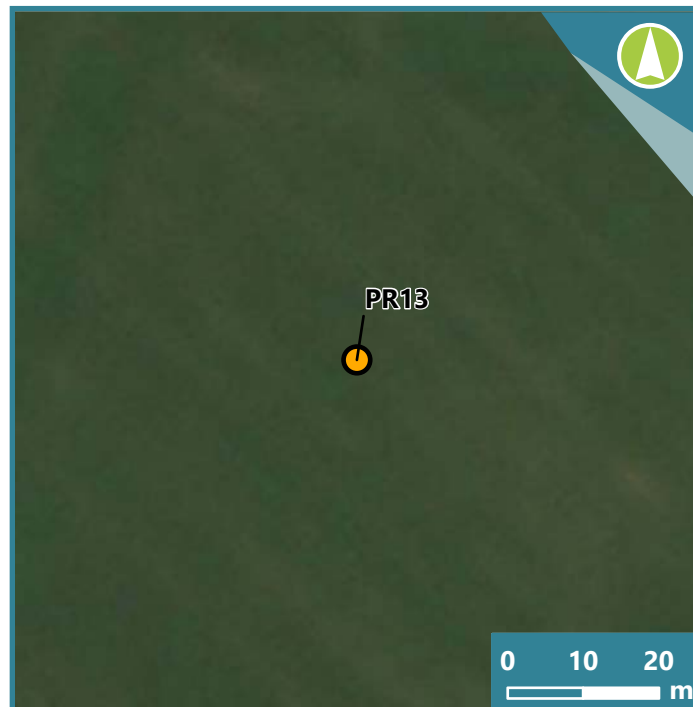
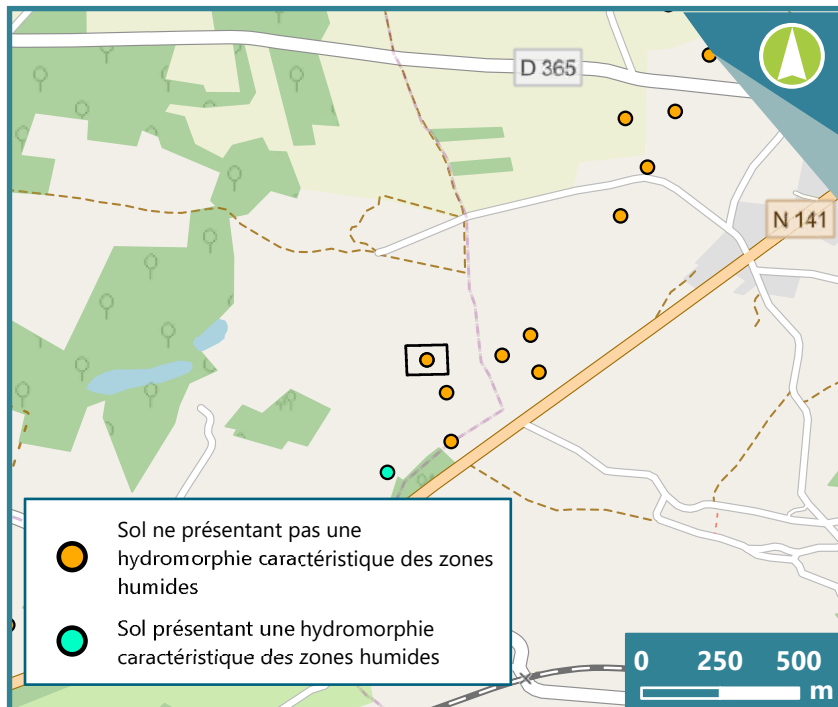
Hydromorphie : NON

Classe : Hors Classe

Mode de sondage : Tarière

Date du sondage : 13/05/2019 15:39:27

CARTES DE LOCALISATION DU SITE



DESCRIPTION DES HORIZONS

Horizon (m) :	0 - 0,35	0,35 - 1
Texture :	limoneuse	argilo-limoneuse
Élément grossier :	cailloux 2 à 6 cm	cailloux 2 à 6 cm
Racine :	Chevelu	Sans
Tâche :	Sans	Sans
Abondance :		
Humidité :	sec	frais
Complément de description :	Limon brun avec blocs moyennement présents de nature diverse : grès, silex, chailles, calcaire silicifié...	Argile marron, ocre avec blocs moyennement présents de nature diverses : grès, silex, chailles, calcaire silicifié...

PHOTOGRAPHIE DU SITE



CARACTERISTIQUE DU SITE

Occupation du sol : Cultures annuelles associées à des cultures permanentes

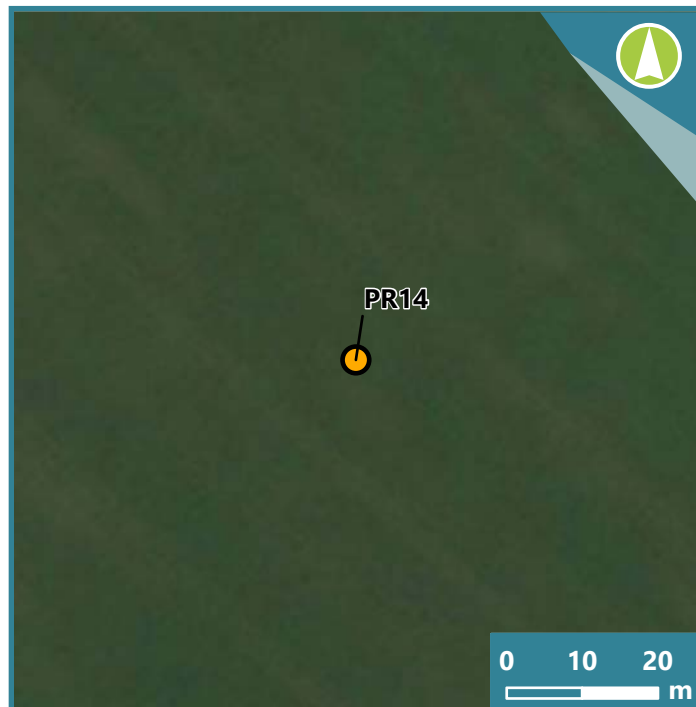
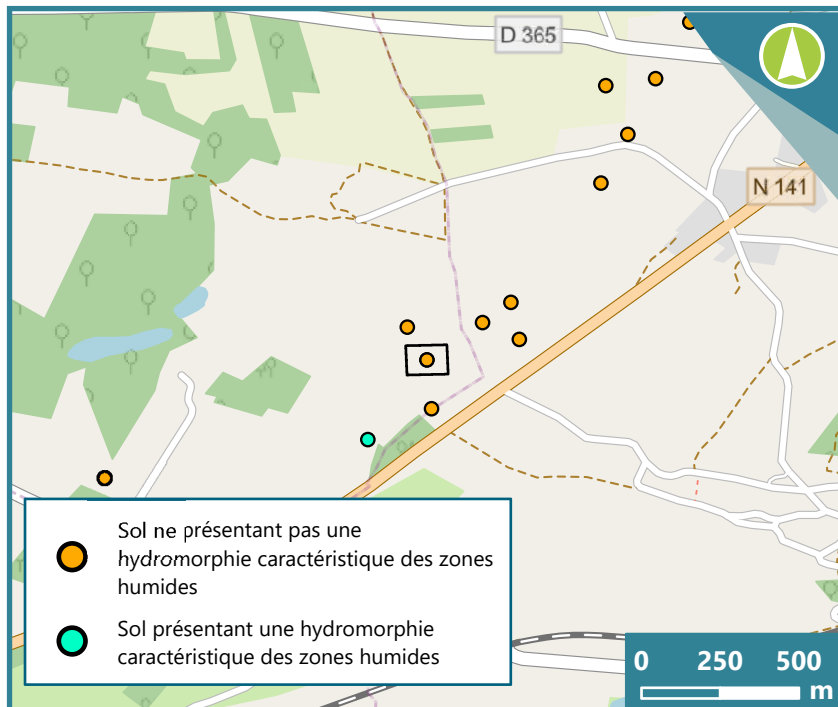
Hydromorphie : NON

Classe : Hors Classe

Mode de sondage : Tarière

Date du sondage : 13/05/2019 15:58:17

CARTES DE LOCALISATION DU SITE



DESCRIPTION DES HORIZONS

Horizon (m) :	0 - 0,4	0,4 - 0,8
Texture :	limoneuse	argilo-limoneuse
Élément grossier :	cailloux 2 à 6 cm	cailloux 2 à 6 cm
Racine :	Chevelu	Sans
Tâche :	Sans	Sans
Abondance :		
Humidité :	sec	frais

Complément de description :

Limon brun. Blocs présents en qualité variable de nature diverse : grès, silex, chailles, calcaire silicifié...
 Blocs rocheux présents en qualité variable, parfois de taille importante (supérieure à 6 cm), de nature diverse : grès, silex, chailles, calcaire silicifié... Refus à 80 cm sur amas de silex jointif cf:photos

PHOTOGRAPHIE DU SITE



CARACTERISTIQUE DU SITE

Occupation du sol : Cultures annuelles associées à des cultures permanentes

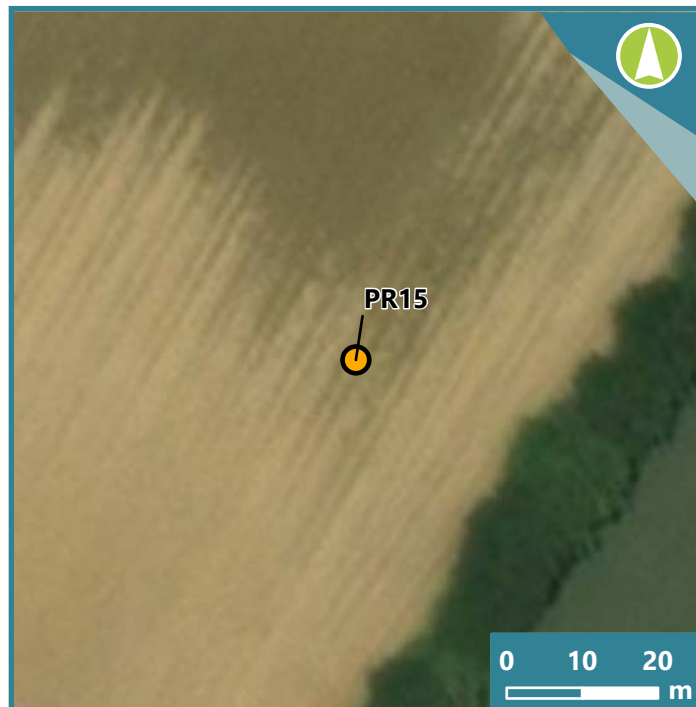
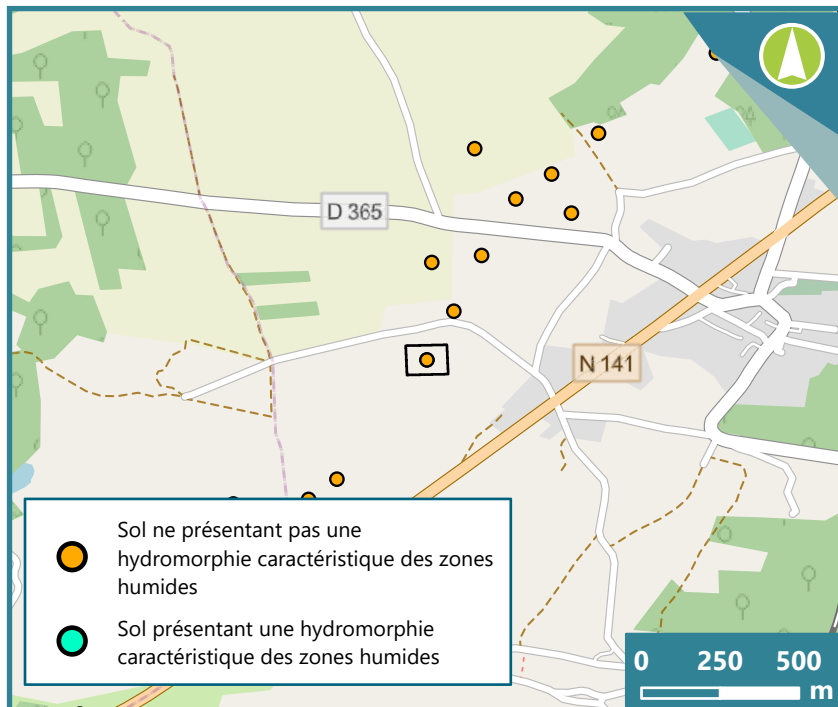
Hydromorphie : NON

Classe : Hors Classe

Mode de sondage : Tarière

Date du sondage : 14/05/2019 12:10:00

CARTES DE LOCALISATION DU SITE



DESCRIPTION DES HORIZONS

Horizon (m) :	0 - 0,4	0,4 - 1
Texture :	limoneuse	limono-argileuse
Élément grossier :	Sans	Sans
Racine :	Chevelu	Sans
Tâche :	Sans	Sans
Abondance :		
Humidité :	sec	frais
Complément de description :		

PHOTOGRAPHIE DU SITE



CARACTERISTIQUE DU SITE

Occupation du sol : Cultures annuelles associées à des cultures permanentes

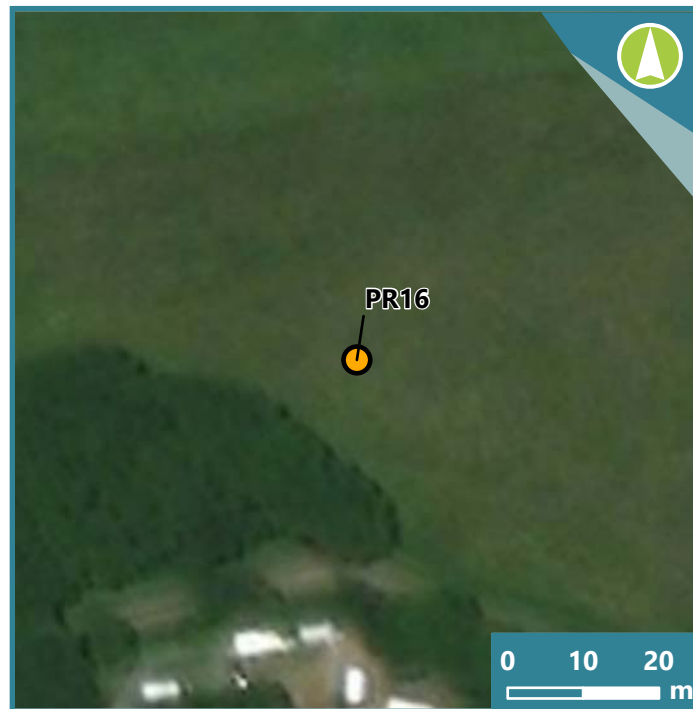
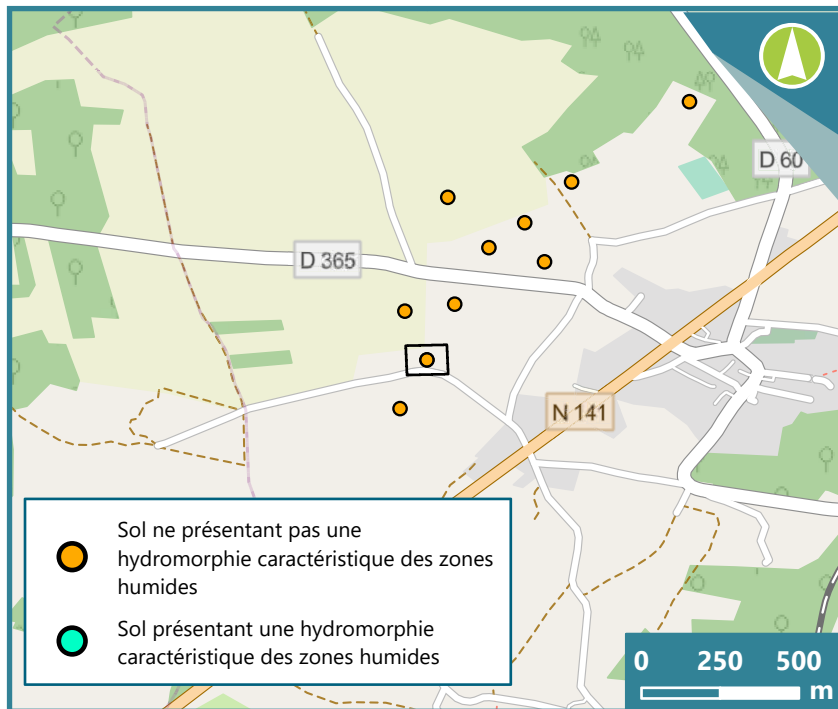
Hydromorphie : NON

Classe : IIIc

Mode de sondage : Tarière

Date du sondage : 14/05/2019 12:52:01

CARTES DE LOCALISATION DU SITE



DESCRIPTION DES HORIZONS

Horizon (m) :	0 - 0,5	0,5 - 0,9
Texture :	limoneuse	limono-argileuse
Élément grossier :	cailloux 2 à 6 cm	cailloux 2 à 6 cm
Racine :	Chevelu	Sans
Tâche :	Sans	Réduction
Abondance :		> à 40%
Humidité :	sec	frais

Complément de description :

Pas d'indice d'hydromorphie rédoxique de la surface jusqu'à -50 cm.

Hydromorphie rédoxique profonde due au drainage insuffisant des eaux de pluie infiltrées (conséquence de la platitude topographique du terrain.)

PHOTOGRAPHIE DU SITE



CARACTERISTIQUE DU SITE

Occupation du sol : Prairies et autres surfaces toujours en herbe à usage

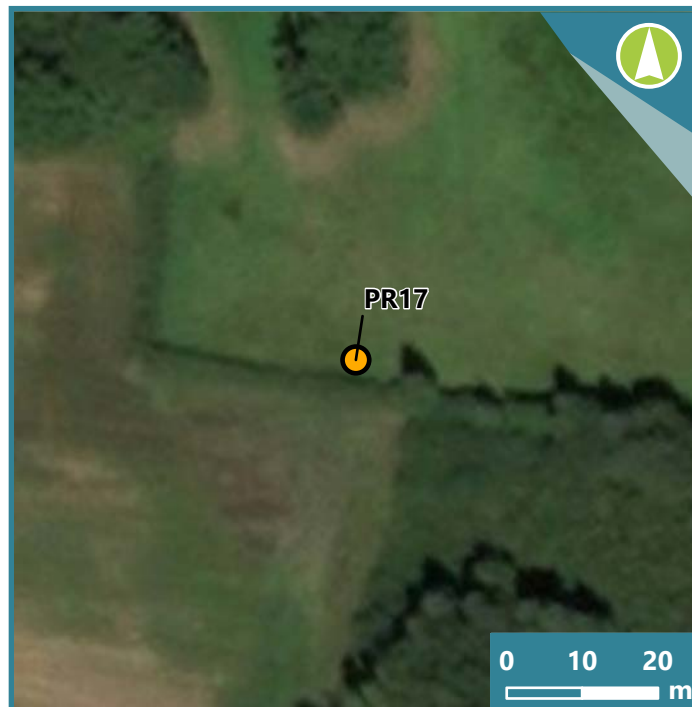
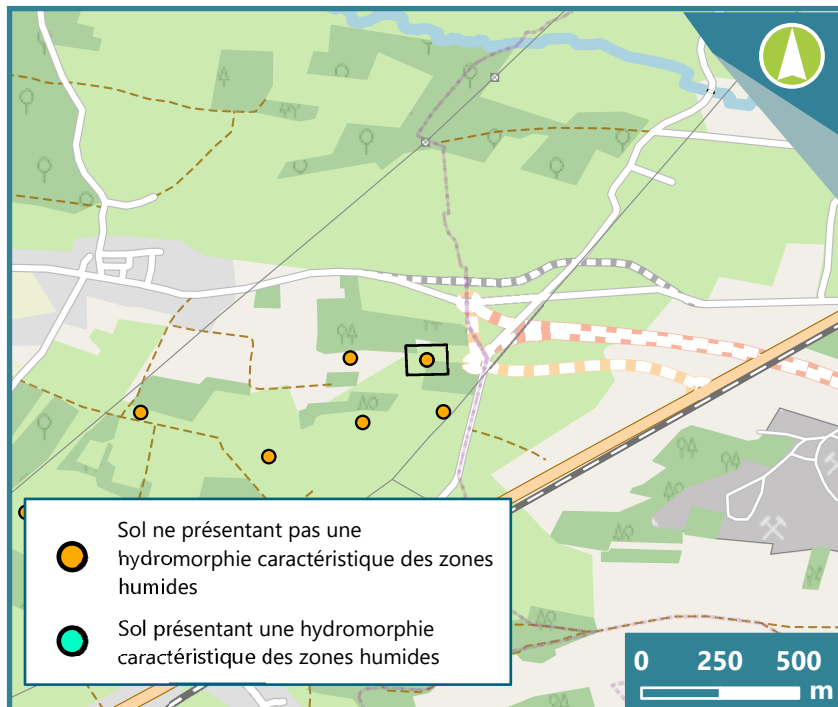
Hydromorphie : NON

Classe : IIIb

Mode de sondage : Tarière

Date du sondage : 16/05/2019 11:31:46

CARTES DE LOCALISATION DU SITE



DESCRIPTION DES HORIZONS

Horizon (m) :	0 - 0,3	0,35 - 0,8
Texture :	limoneuse	argilo-limoneuse
Élément grossier :	graviers < 2 cm	cailloux 2 à 6 cm
Racine :	Chevelu	Sans
Tâche :	Sans	Réduction
Abondance :		> 5%
Humidité :	sec	frais

Complément de description :

Sondage PR17 non réalisé à l'emplacement prévu initialement pour cause travaux déjà réalisés. Taches rédoxiques très peu visibles, et seulement de 60 à 80 cm de profondeur. Sondage PR17 non réalisé à l'emplacement prévu initialement pour cause travaux déjà réalisés.

PHOTOGRAPHIE DU SITE



CARACTERISTIQUE DU SITE

Occupation du sol : Prairies et autres surfaces toujours en herbe à usage

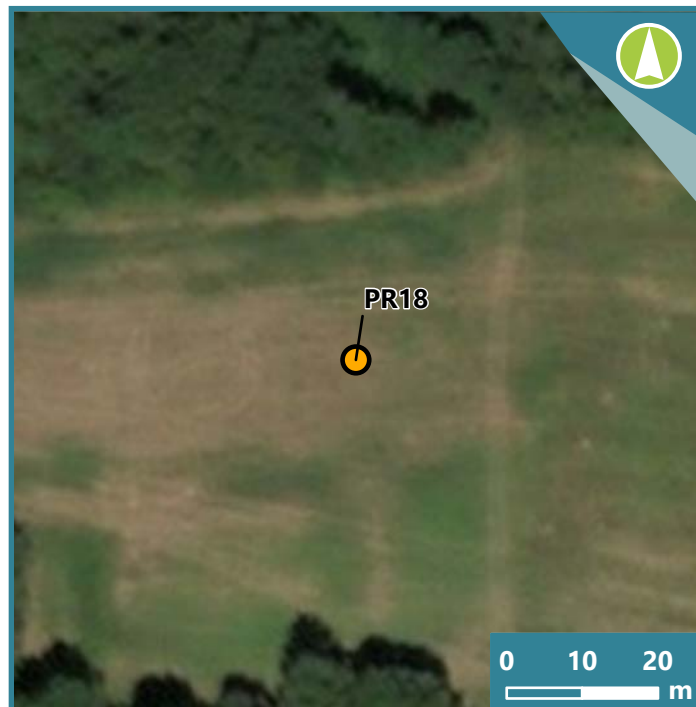
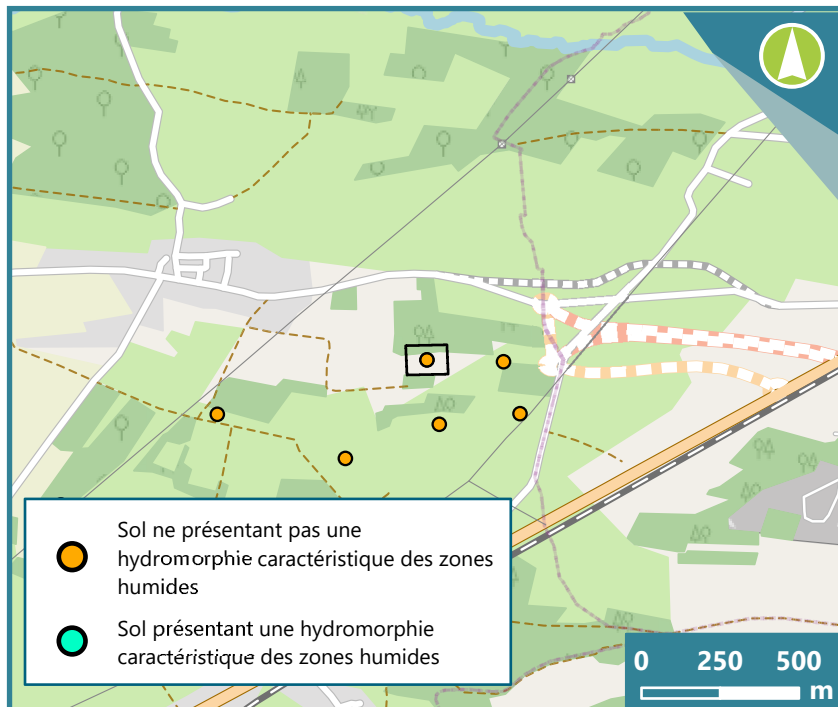
Hydromorphie : NON

Classe : Hors Classe

Mode de sondage : Tarière

Date du sondage : 16/05/2019 11:49:52

CARTES DE LOCALISATION DU SITE



DESCRIPTION DES HORIZONS

Horizon (m) :	0 - 0,4	0,4 - 1
Texture :	limoneuse	argilo-limoneuse
Élément grossier :	graviers < 2 cm	cailloux 2 à 6 cm
Racine :	Chevelu	Sans
Tâche :	Sans	Sans
Abondance :		
Humidité :	sec	frais

Complément de description : Sondage PR17 réalisé en bordure de la nouvelle voirie juste terrassée. idem horizon supérieur

PHOTOGRAPHIE DU SITE



CARACTERISTIQUE DU SITE

Occupation du sol : Prairies et autres surfaces toujours en herbe à usage

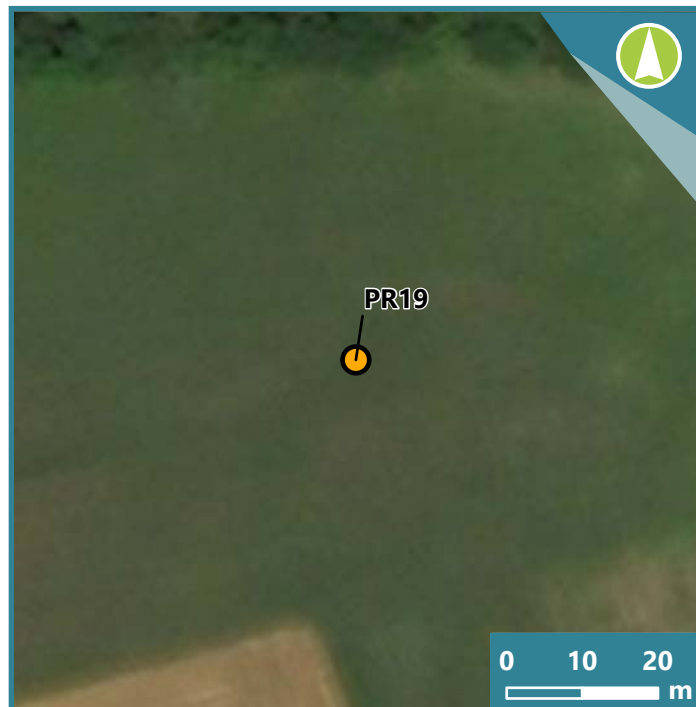
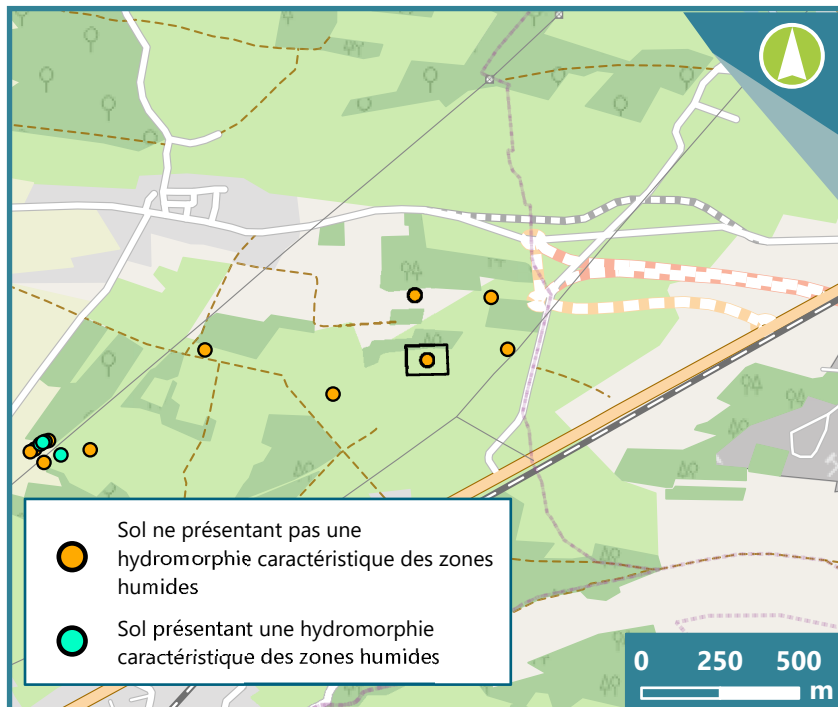
Hydromorphie : NON

Classe : IIIb

Mode de sondage : Tarière

Date du sondage : 16/05/2019 12:06:55

CARTES DE LOCALISATION DU SITE



DESCRIPTION DES HORIZONS

Horizon (m) :	0 - 0,35	0,35 - 0,9
Texture :	limoneuse	argilo-limoneuse
Élément grossier :	Sans	Sans
Racine :	Chevelu	Sans
Tâche :	Sans	Réduction
Abondance :		> 5%
Humidité :	sec	frais

Complément de description :

Taches rédoxiques très peu visibles, et seulement de 60 à 90 cm de profondeur.

PHOTOGRAPHIE DU SITE



CARACTERISTIQUE DU SITE

Occupation du sol : Prairies et autres surfaces toujours en herbe à usage

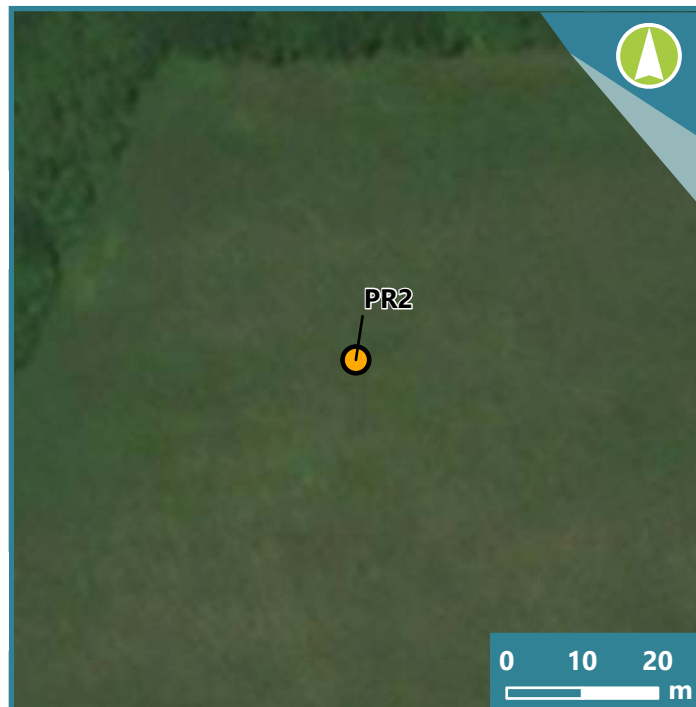
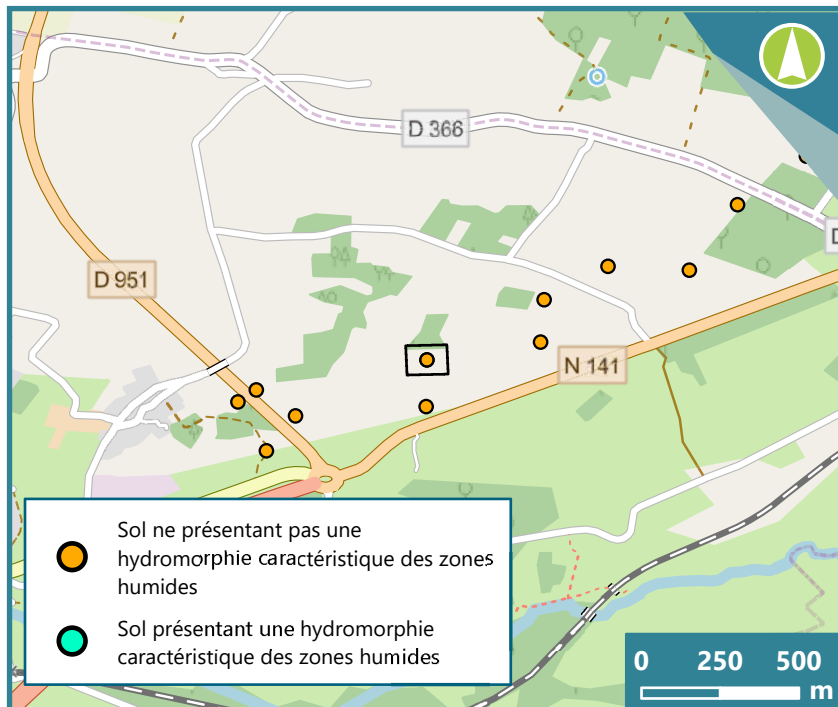
Hydromorphie : NON

Classe : Hors Classe

Mode de sondage : Tarière

Date du sondage : 13/05/2019 10:10:39

CARTES DE LOCALISATION DU SITE



DESCRIPTION DES HORIZONS

Horizon (m) :	0 - 0,3	0,3 - 0,5	0,5 - 0,8
Texture :	limoneuse	limono-argileuse	argilo-limoneuse
Élément grossier :	Sans	graviers < 2 cm	graviers < 2 cm
Racine :	Chevelu	Sans	Sans
Tâche :	Sans	Sans	Sans
Abondance :			
Humidité :	sec	sec	frais
Complément de description :	Terre végétale arable superficielle.		Argile rubéfiée à silex.

PHOTOGRAPHIE DU SITE



CARACTERISTIQUE DU SITE

Occupation du sol : Prairies et autres surfaces toujours en herbe à usage

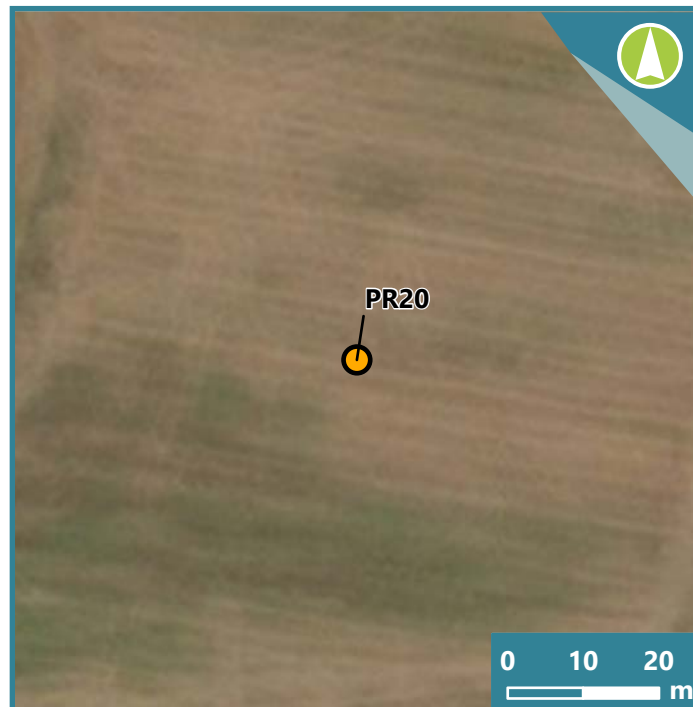
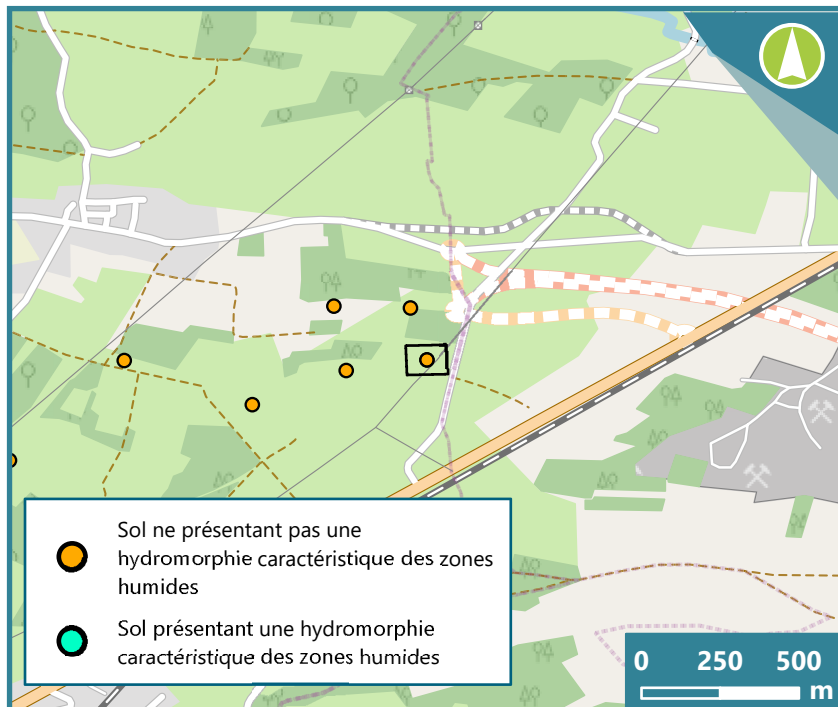
Hydromorphie : NON

Classe : IIIb

Mode de sondage : Tarière

Date du sondage : 16/05/2019 12:24:14

CARTES DE LOCALISATION DU SITE



DESCRIPTION DES HORIZONS

Horizon (m) :	0 - 0,4	0,4 - 0,9
Texture :	limoneuse	argilo-limoneuse
Élément grossier :	graviers < 2 cm	cailloux 2 à 6 cm
Racine :	Chevelu	Sans
Tâche :	Sans	Oxydation
Abondance :		> 5%
Humidité :	sec	frais

Complément de description :

Taches rédoxiques très peu visibles et seulement de 50 à 90 cm de profondeur.

PHOTOGRAPHIE DU SITE



CARACTERISTIQUE DU SITE

Occupation du sol : Forêts de feuillus

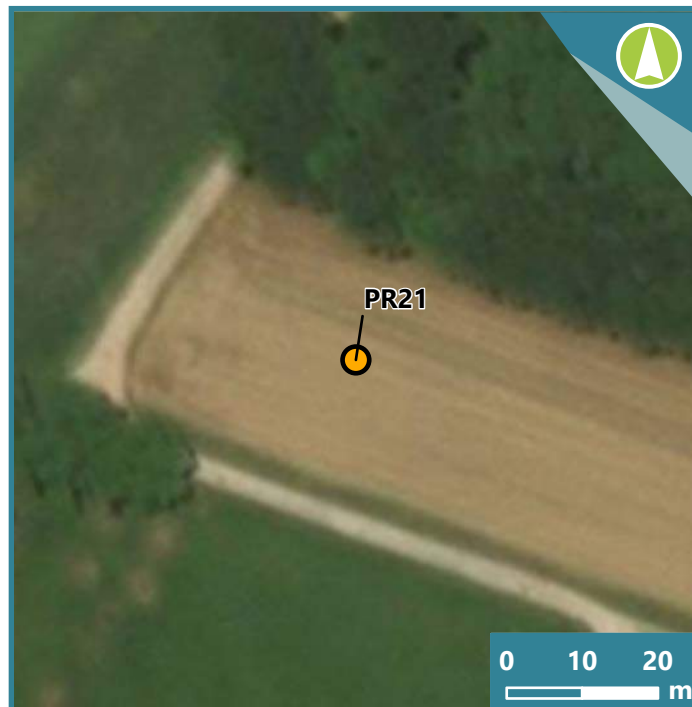
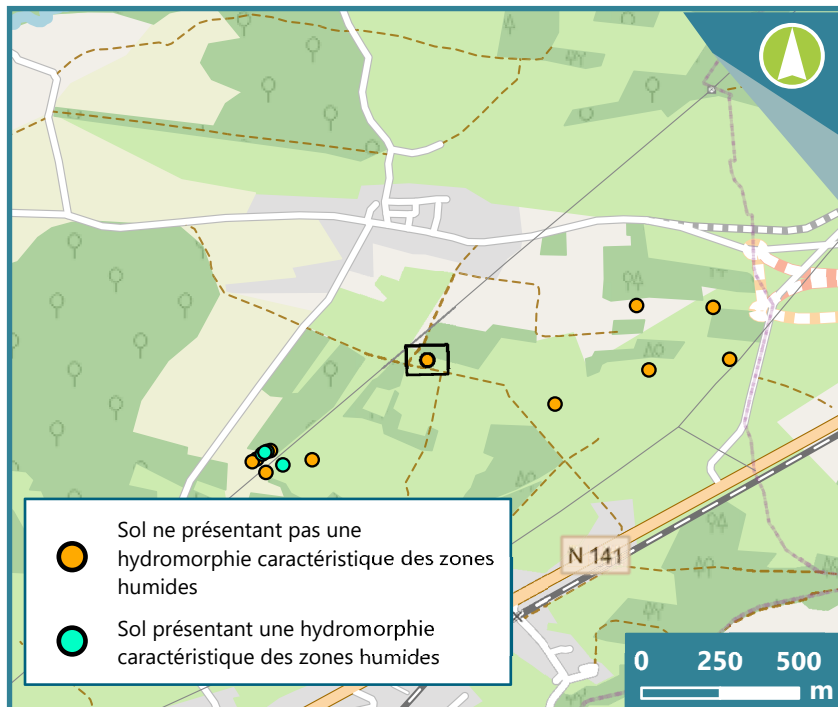
Hydromorphie : NON

Classe : IIIb

Mode de sondage : Tarière

Date du sondage : 16/05/2019 13:02:28

CARTES DE LOCALISATION DU SITE



DESCRIPTION DES HORIZONS

Horizon (m) :	0 - 0,4	0,4 - 1
Texture :	limoneuse	argilo-limoneuse
Élément grossier :	graviers < 2 cm	cailloux 2 à 6 cm
Racine :	Chevelu	Sans
Tâche :	Sans	Oxydation
Abondance :		> 5%
Humidité :	sec	frais

Complément de description :

Bois défriché et piste d'accès déjà réalisée à l'endroit du sondage PR21.

Taches rédoxiques très peu présentes, et seulement de 0.65 à 1m de profondeur. Bois défriché et piste d'accès déjà réalisée à l'endroit du sondage PR21.

PHOTOGRAPHIE DU SITE



CARACTERISTIQUE DU SITE

Occupation du sol : Prairies et autres surfaces toujours en herbe à usage

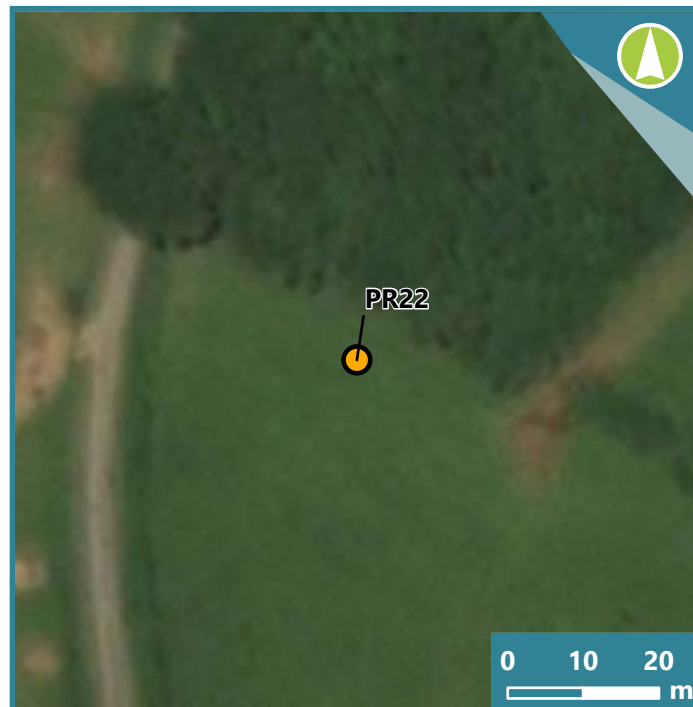
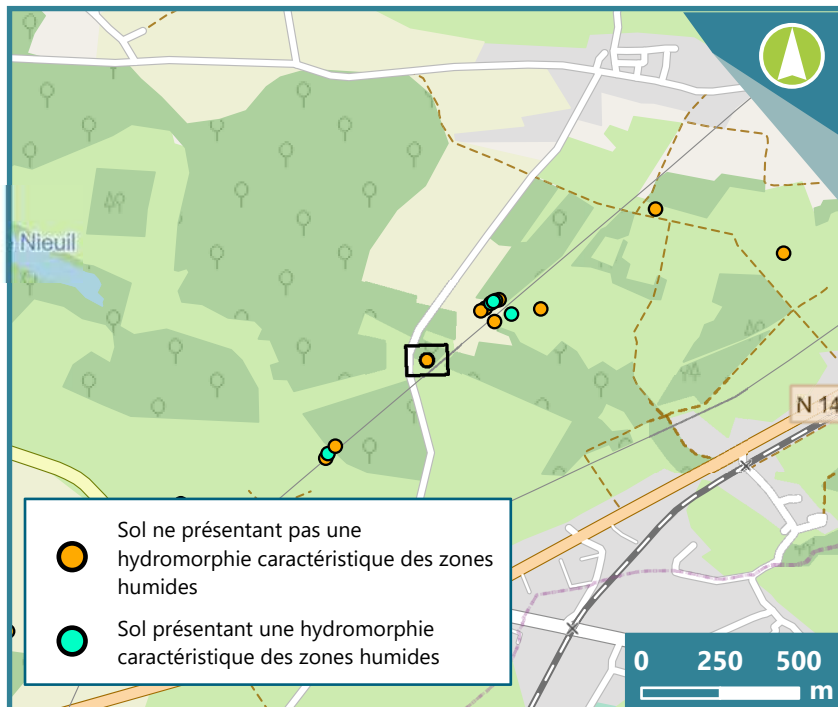
Hydromorphie : NON

Classe : Hors Classe

Mode de sondage : Tarière

Date du sondage : 16/05/2019 13:35:51

CARTES DE LOCALISATION DU SITE



DESCRIPTION DES HORIZONS

Horizon (m) :	0 - 0,35	0,35 - 0,9
Texture :	limoneuse	argilo-limoneuse
Élément grossier :	graviers < 2 cm	cailloux 2 à 6 cm
Racine :	Chevelu	Sans
Tâche :	Sans	Sans
Abondance :		
Humidité :	sec	frais

Complément de description :

Taches couleur rouge foncé / lie de vin d'origine non d'origine hydromorphique.

PHOTOGRAPHIE DU SITE



CARACTERISTIQUE DU SITE

Occupation du sol : Prairies et autres surfaces toujours en herbe à usage

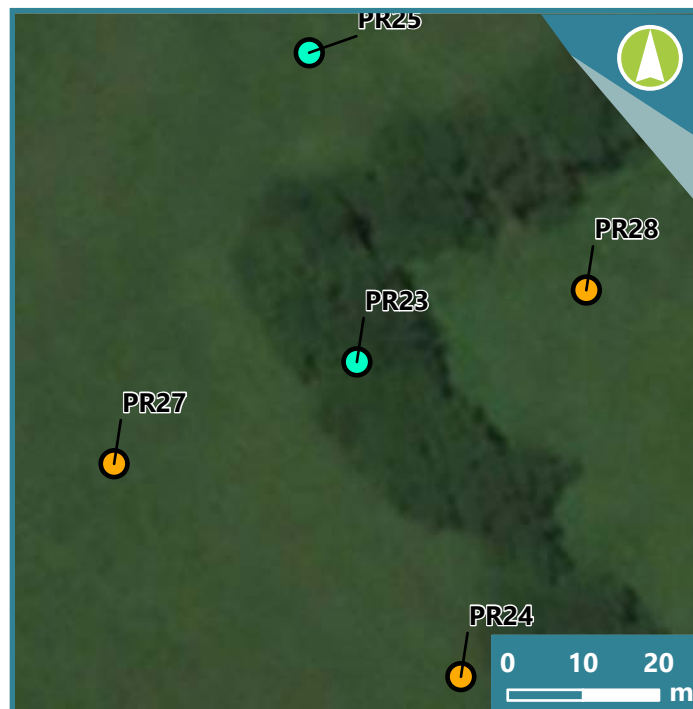
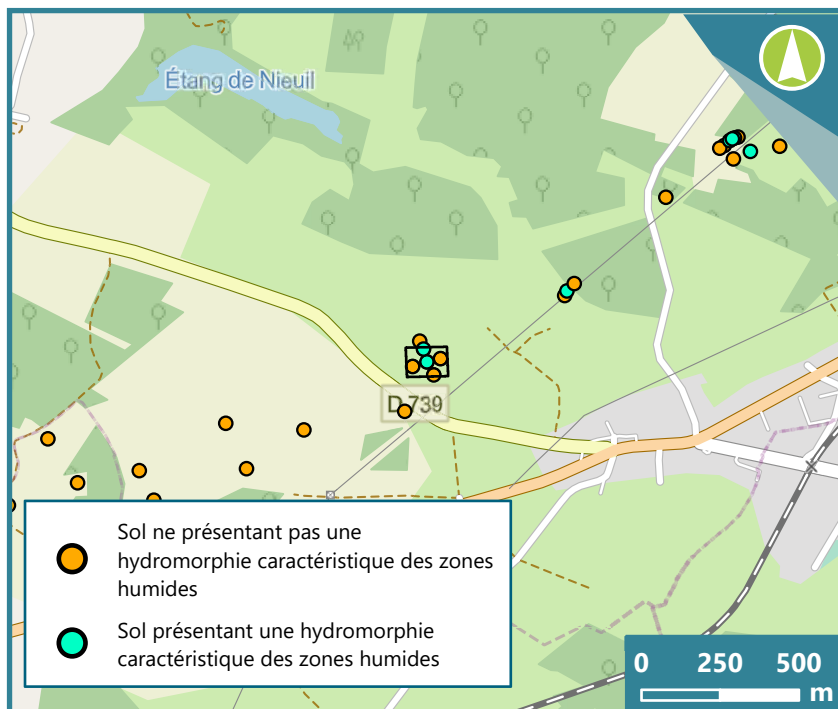
Hydromorphie : OUI

Classe : VIc

Mode de sondage : Tarière

Date du sondage : 16/05/2019 14:24:30

CARTES DE LOCALISATION DU SITE



DESCRIPTION DES HORIZONS

Horizon (m) :	0 - 0,4	0,4 - 0,9
Texture :	limoneuse	argilo-limoneuse
Élément grossier :	pierres et blocs >	pierres et blocs >
Racine :	Chevelu	Sans
Tâche :	Oxydation	Réduction
Abondance :	> 5%	15 à 40%
Humidité :	frais	frais

Complément de description :

Au droit du sondage PR23 existence de 4 grosses concrétions épierrées et regroupées (diam. moyen : 30 cm et photo), ici due au paléo-hydromorphisme (conséquence du battement historique de la nappe perchée superficielle locale).

Taches réductiques noires présente principalement de 50 à 90 cm. Sondage PR23 situé en position amont de la petite zone hydromorphique locale. Distance par rapport au PR23 : 30 ml. Végétation ambiante non caractéristique d'un milieu hydromorphique.

PHOTOGRAPHIE DU SITE



Sondage : PR24

CARACTERISTIQUE DU SITE

Occupation du sol : Prairies et autres surfaces toujours en herbe à usage

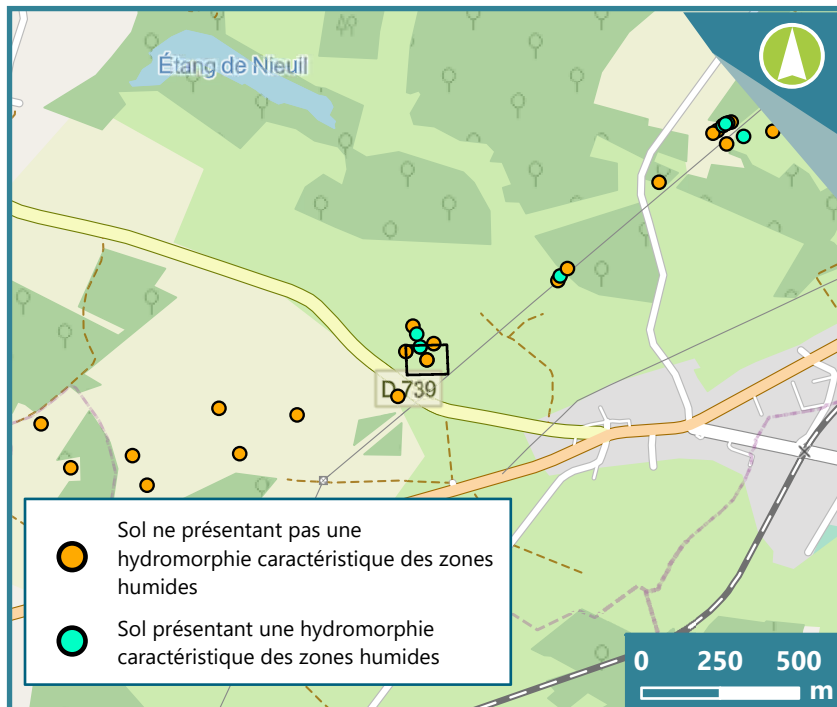
Hydromorphie : NON

Classe : IVb

Mode de sondage : Tarière

Date du sondage : 16/05/2019 14:57:22

CARTES DE LOCALISATION DU SITE



DESCRIPTION DES HORIZONS

Horizon (m) :	0 - 0,3	0,3 - 0,8
Texture :	limoneuse	argileuse
Élément grossier :	Sans	Sans
Racine :	Chevelu	Sans
Tâche :	Sans	Oxydation
Abondance :		> 5%
Humidité :	sec	frais

Complément de description :

Taches rédoxiques très peu marquées.
Hydromorphisme quasi-inexistant

PHOTOGRAPHIE DU SITE



CARACTERISTIQUE DU SITE

Occupation du sol : Prairies et autres surfaces toujours en herbe à usage

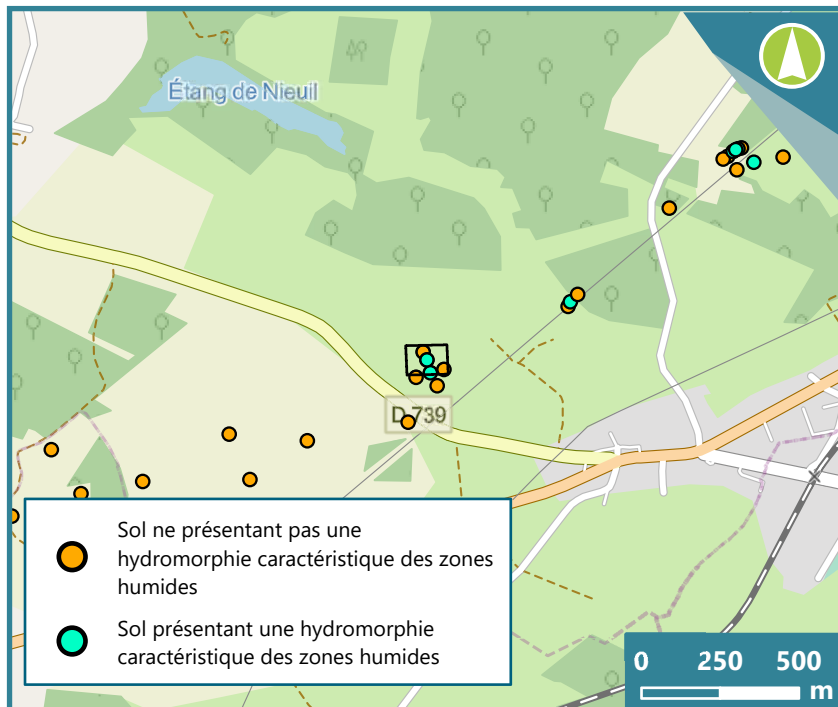
Hydromorphie : OUI

Classe : IVd

Mode de sondage : Tarière

Date du sondage : 16/05/2019 15:16:21

CARTES DE LOCALISATION DU SITE



DESCRIPTION DES HORIZONS

Horizon (m) :	0 - 0,25	0,25 - 0,9
Texture :	limono-argileuse	argileuse
Élément grossier :	cailloux 2 à 6 cm	Sans
Racine :	Chevelu	Sans
Tâche :	Sans	Oxydation
Abondance :		> 5%
Humidité :	frais	frais

Complément de description :

Distance par rapport sondage PR23 (hydromorphique) : 30 m. Végétation ambiante non caractéristique d'un milieu hydromorphique.

Taches rédoxiques peu marquées. Sondage PR23 réalisé en position aval de la zone hydromorphique localisée qui inclut le sondage PR25. Photo prise en direction du PR23. Indices hydromorphiques nettement atténués par rapport au PR23.

PHOTOGRAPHIE DU SITE



CARACTERISTIQUE DU SITE

Occupation du sol : Prairies et autres surfaces toujours en herbe à usage

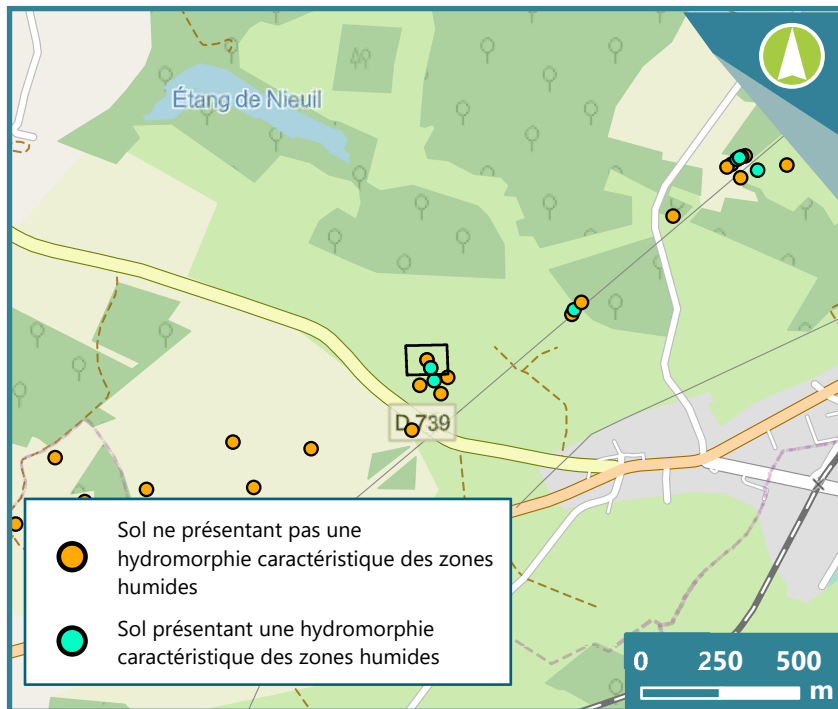
Hydromorphie : NON

Classe : IIIa

Mode de sondage : Tarière

Date du sondage : 16/05/2019 15:40:06

CARTES DE LOCALISATION DU SITE



DESCRIPTION DES HORIZONS

Horizon (m) :	0 - 0,5	0,5 - 0,9
Texture :	limoneuse	argilo-limoneuse
Élément grossier :	cailloux 2 à 6 cm	Sans
Racine :	Chevelu	Sans
Tâche :	Sans	Oxydation
Abondance :		> 5%
Humidité :	sec	frais

Complément de description :

Sondage PR26 réalisé à 30 ml de distance / PR25, en position aval / à la zone hydromorphique très localisée mise en évidence au droit des sondages PR23 et PR25. Limon superficiel de type loess.

Taches rédoxiques très peu marquées et limitées au droit du seul horizon 60 / 70 cm.

PHOTOGRAPHIE DU SITE



CARACTERISTIQUE DU SITE

Occupation du sol : Prairies et autres surfaces toujours en herbe à usage

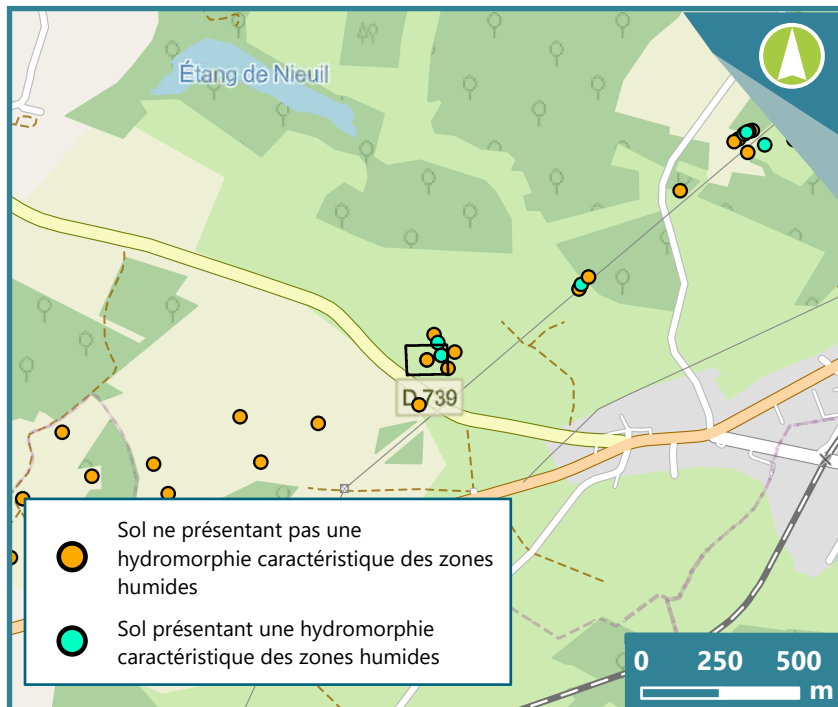
Hydromorphie : NON

Classe : IVc

Mode de sondage : Tarière

Date du sondage : 16/05/2019 15:56:43

CARTES DE LOCALISATION DU SITE



DESCRIPTION DES HORIZONS

Horizon (m) :	0 - 0,5	0,5 - 0,9
Texture :	limoneuse	argilo-limoneuse
Élément grossier :	Sans	Sans
Racine :	Chevelu	Sans
Tâche :	Sans	Oxydation
Abondance :		> 5%
Humidité :	sec	frais

Complément de description :

Limons superficiels de type loess. Sondage PR17 effectué à 30 m / sondage PR23, juste en dehors de la zone hydromorphique localisée centrée sur le sondage PR23.

Taches rédoxiques peu marquées, position idem commentaire horizon supérieur.

PHOTOGRAPHIE DU SITE



CARACTERISTIQUE DU SITE

Occupation du sol : Prairies et autres surfaces toujours en herbe à usage

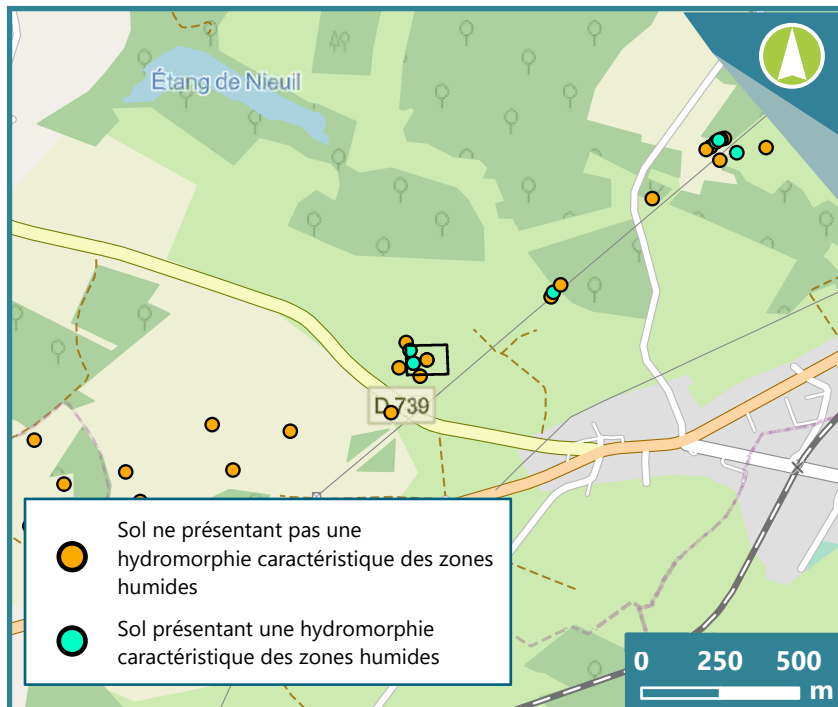
Hydromorphie : NON

Classe : Hors Classe

Mode de sondage : Tarière

Date du sondage : 16/05/2019 16:10:05

CARTES DE LOCALISATION DU SITE



DESCRIPTION DES HORIZONS

Horizon (m) :	0 - 0,5	0,5 - 0,9
Texture :	limoneuse	argilo-limoneuse
Élément grossier :	Sans	Sans
Racine :	Chevelu	Sans
Tâche :	Sans	Sans
Abondance :		
Humidité :	sec	frais

Complément de description :

Limons superficiels de type loess. Sondage effectué à 30 ml du sondage PR23 (centré sur la zone hydromorphique localisée). Sondage PR28 réalisé en dehors de la petite zone hydromorphique centrée sur le sondage PR23.

PHOTOGRAPHIE DU SITE



CARACTERISTIQUE DU SITE

Occupation du sol : Prairies et autres surfaces toujours en herbe à usage

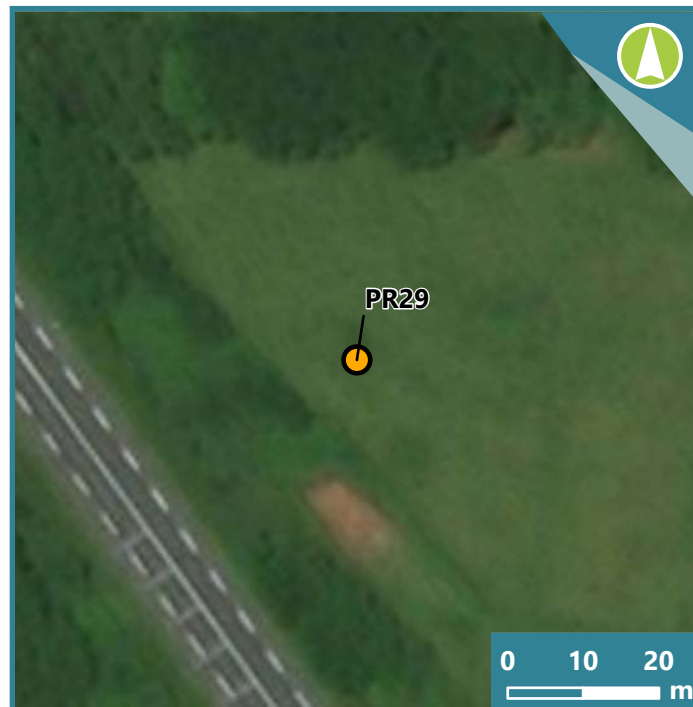
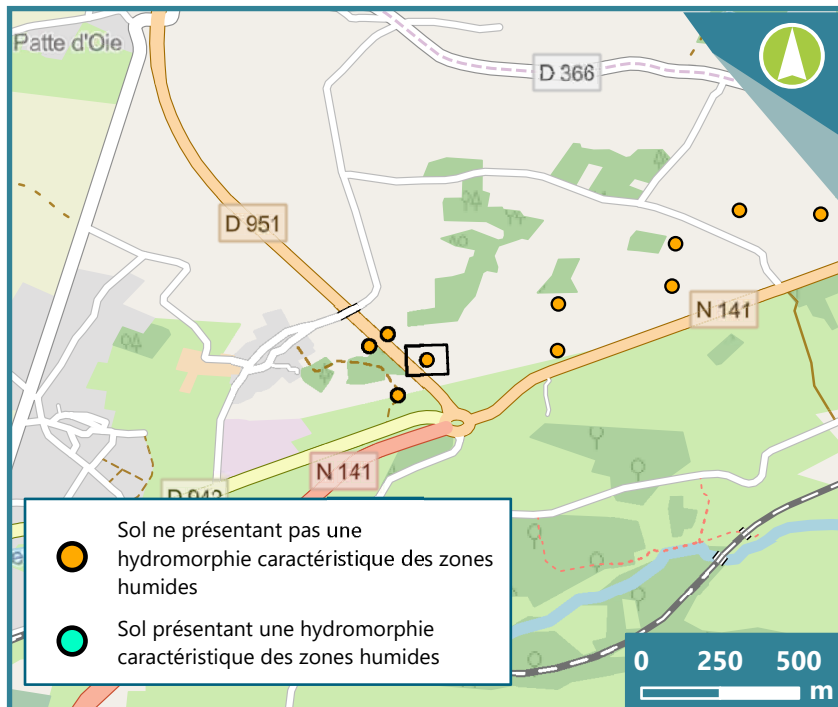
Hydromorphie : NON

Classe : Hors Classe

Mode de sondage : Tarière

Date du sondage : 17/05/2019 06:25:33

CARTES DE LOCALISATION DU SITE



DESCRIPTION DES HORIZONS

Horizon (m) :	0 - 0,4	0,4 - 0,8
Texture :	limoneuse	argilo-limoneuse
Élément grossier :	cailloux 2 à 6 cm	cailloux 2 à 6 cm
Racine :	Chevelu	Sans
Tâche :	Sans	Sans
Abondance :		
Humidité :	sec	frais

Complément de description :

Indices hydromorphiques non reconnus, car végétation hydromorphique caractéristique inexistante et taches rédoxiques aussi inexistantes. Zone humide pressentie non avérée dans les faits. Gros blocs de silex relativement abondants.

Indices hydromorphiques non reconnus, car végétation hydromorphique caractéristique inexistante et taches rédoxiques aussi inexistantes. Zone humide pressentie non avérée dans les faits. Gros blocs de silex relativement abondants.

PHOTOGRAPHIE DU SITE



CARACTERISTIQUE DU SITE

Occupation du sol : Cultures annuelles associées à des cultures permanentes

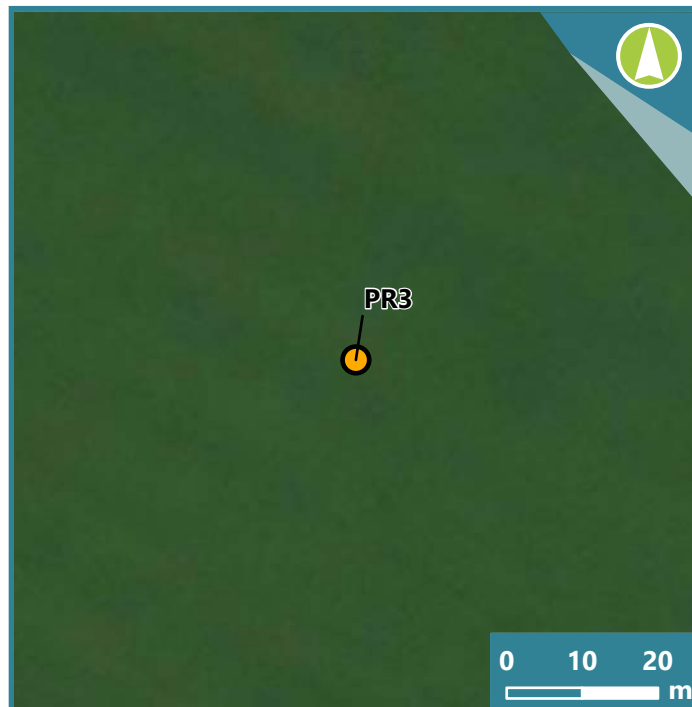
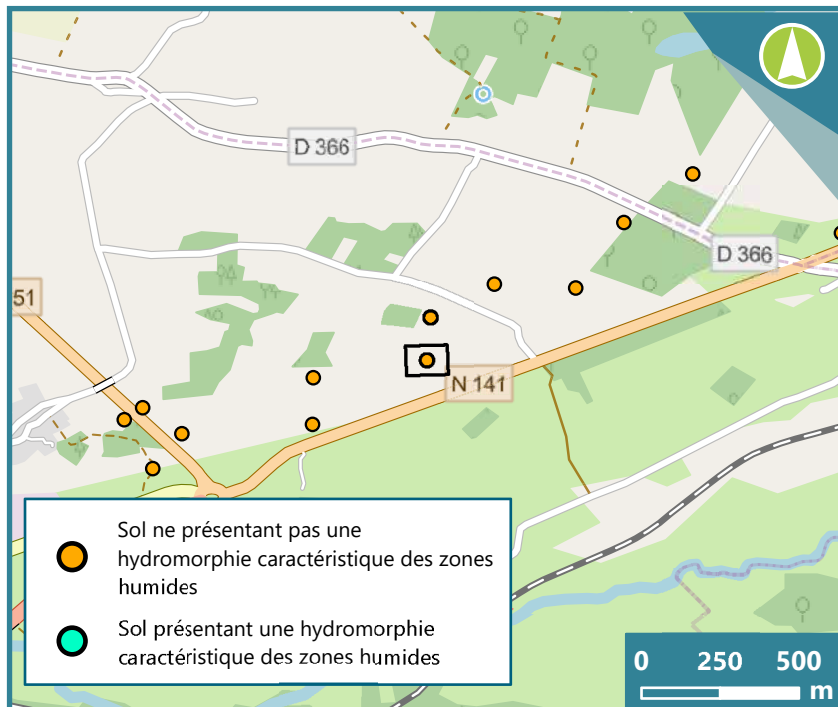
Hydromorphie : NON

Classe : Hors Classe

Mode de sondage : Tarière

Date du sondage : 13/05/2019 12:01:49

CARTES DE LOCALISATION DU SITE



DESCRIPTION DES HORIZONS

Horizon (m) :	0 - 0,4	0,4 - 1
Texture :	limoneuse	limono-argileuse
Élément grossier :	Sans	Sans
Racine :	Chevelu	Sans
Tâche :	Sans	
Abondance :		
Humidité :	sec	frais
Complément de description :	Terre végétale arable brune superficielle.	Limon argileux brun.

PHOTOGRAPHIE DU SITE



CARACTERISTIQUE DU SITE

Occupation du sol : Prairies et autres surfaces toujours en herbe à usage

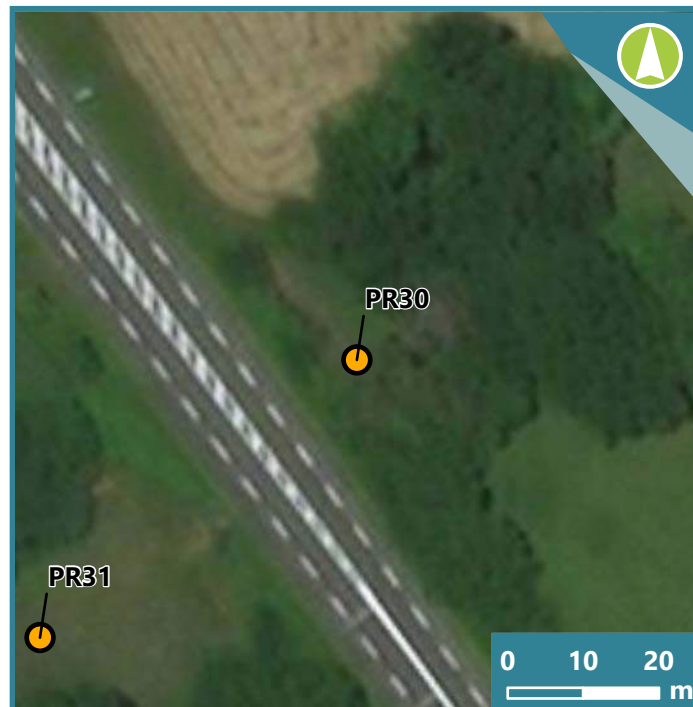
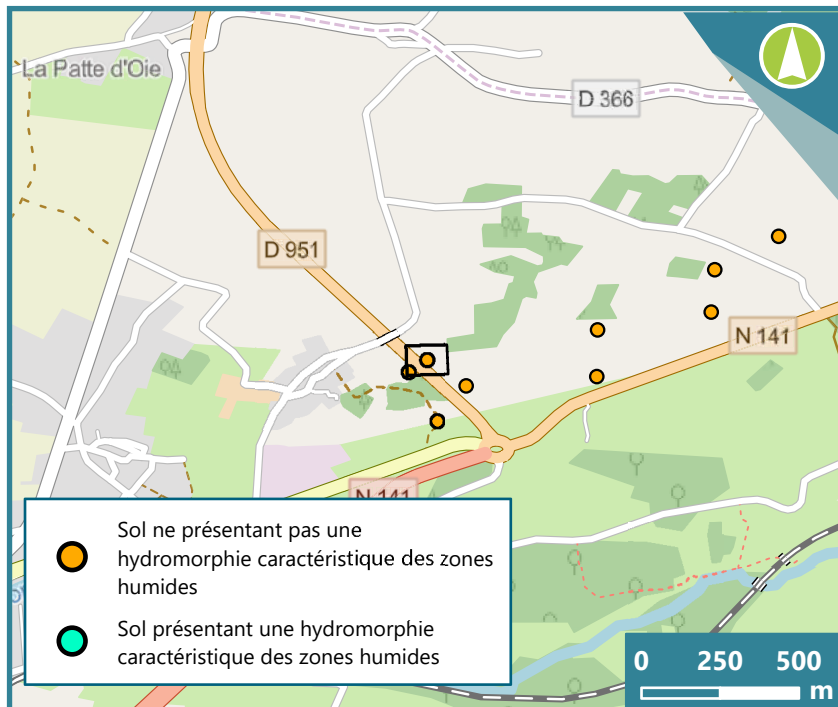
Hydromorphie : NON

Classe : Hors Classe

Mode de sondage : Tarière

Date du sondage : 17/05/2019 06:45:53

CARTES DE LOCALISATION DU SITE



DESCRIPTION DES HORIZONS

Horizon (m) :	0 - 0,5	0,5 - 0,8
Texture :	limoneuse	limono-argileuse
Élément grossier :	cailloux 2 à 6 cm	cailloux 2 à 6 cm
Racine :	Chevelu	Sans
Tâche :	Sans	Sans
Abondance :		
Humidité :	sec	frais

Complément de description :

Indices hydromorphiques non reconnus, car végétation hydromorphique caractéristique inexistante et taches rédoxiques aussi inexistantes. Zone humide pressentie non avérée dans les faits. Gros blocs de silex abondants. PR30 dans thalweg du vallon sec.

Indices hydromorphiques non reconnus, car végétation hydromorphique caractéristique inexistante et taches rédoxiques aussi inexistantes. Zone humide pressentie non avérée dans les faits. Gros blocs de silex abondants. PR30 dans thalweg du vallon sec.

PHOTOGRAPHIE DU SITE



Sondage : PR31

CARACTERISTIQUE DU SITE

Occupation du sol : Prairies et autres surfaces toujours en herbe à usage

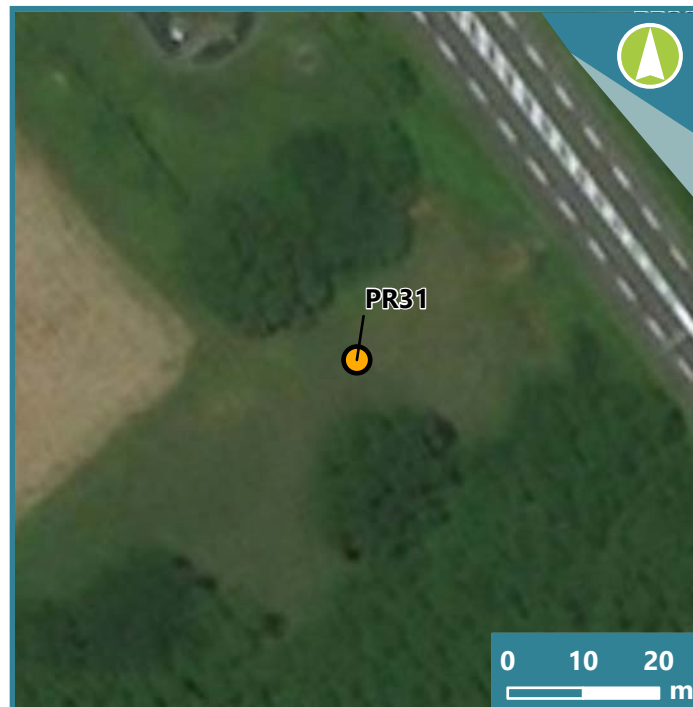
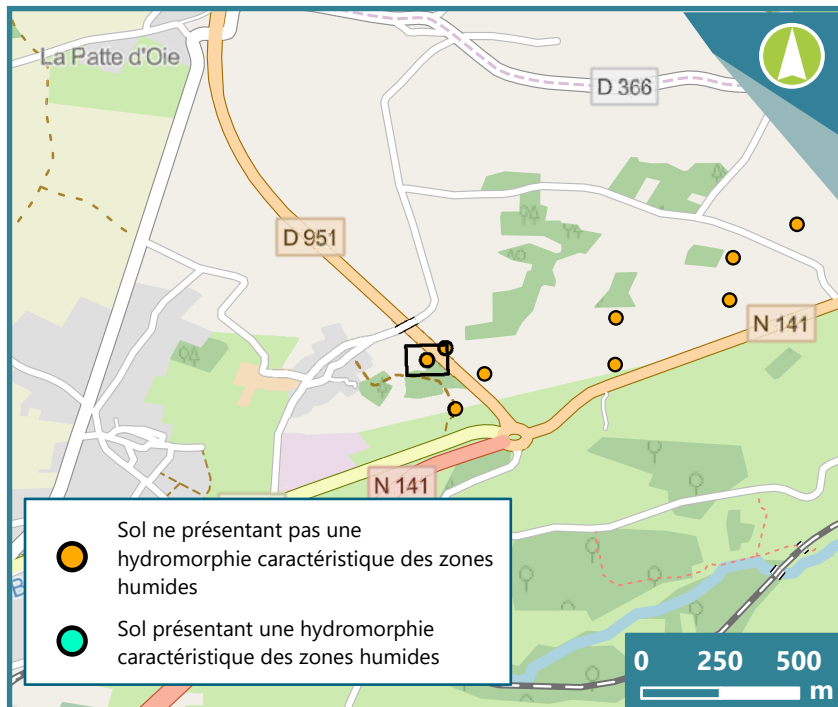
Hydromorphie : NON

Classe : Hors Classe

Mode de sondage : Tarière

Date du sondage : 17/05/2019 07:03:38

CARTES DE LOCALISATION DU SITE



DESCRIPTION DES HORIZONS

Horizon (m) :	0 - 0,4	0,4 - 0,8
Texture :	limoneuse	limono-argileuse
Élément grossier :	pierres et blocs >	pierres et blocs >
Racine :	Chevelu	Sans
Tâche :	Sans	Sans
Abondance :		
Humidité :	sec	frais

Complément de description :

Indices hydromorphiques non reconnus, car végétation hydromorphique caractéristique inexistante et taches rédoxiques aussi inexistantes. Zone humide pressentie non avérée dans les faits. Gros blocs de silex abondants. PR31 dans thalweg du vallon sec.

Indices hydromorphiques non reconnus, car végétation hydromorphique caractéristique inexistante et taches rédoxiques aussi inexistantes. Zone humide pressentie non avérée dans les faits. Gros blocs de silex abondants. PR31 dans thalweg du vallon sec.

PHOTOGRAPHIE DU SITE



CARACTERISTIQUE DU SITE

Occupation du sol : Territoires agroforestiers

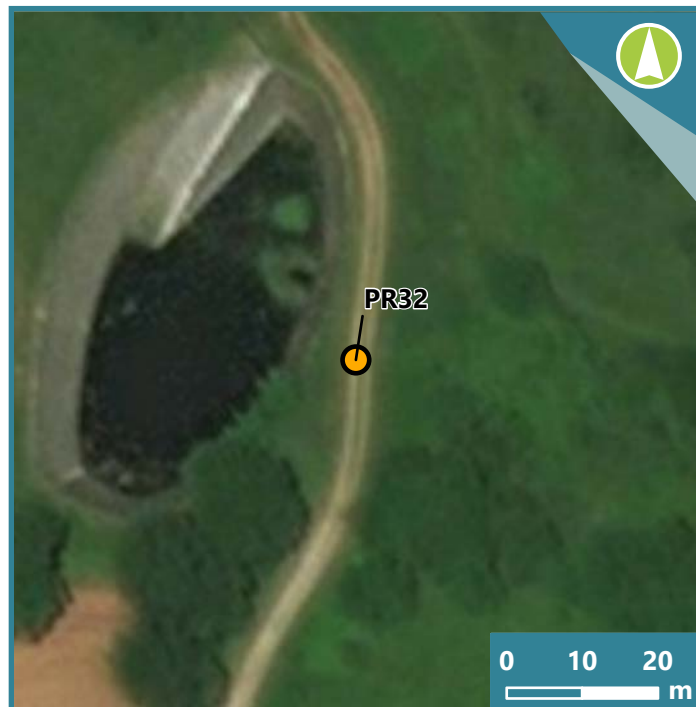
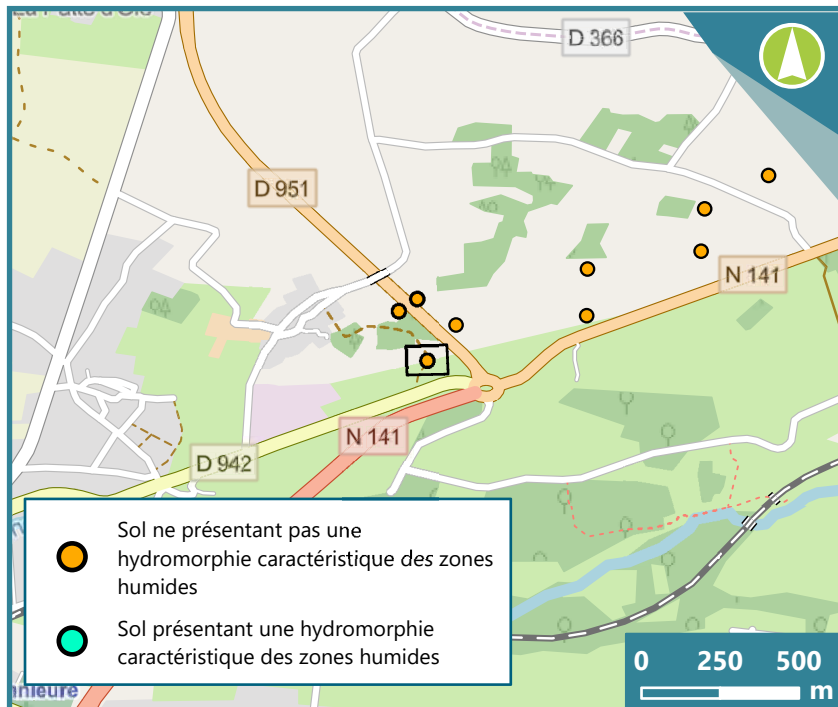
Hydromorphie : NON

Classe : Hors Classe

Mode de sondage : Tarière

Date du sondage : 17/05/2019 07:55:33

CARTES DE LOCALISATION DU SITE



DESCRIPTION DES HORIZONS

Horizon (m) : 0 - 0,8

Texture : limono-argileuse

Élément grossier : pierres et blocs >

Racine : Chevelu

Tâche : Sans

Abondance :

Humidité : sec

Complément de description : Gros blocs de silex abondants sur toute la hauteur du sondage PR32. Sondage PR32 réalisé à proximité du bassin d'orage préexistant.

PHOTOGRAPHIE DU SITE



CARACTERISTIQUE DU SITE

Occupation du sol : Prairies et autres surfaces toujours en herbe à usage

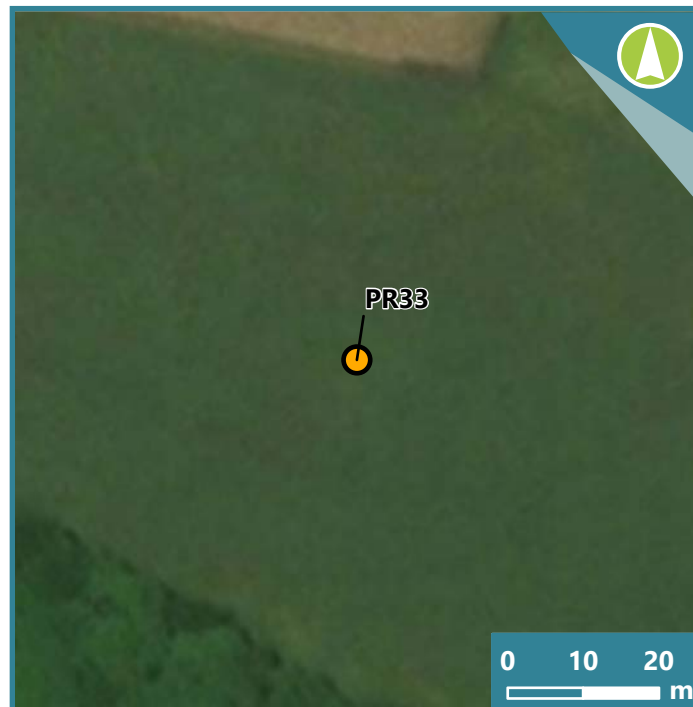
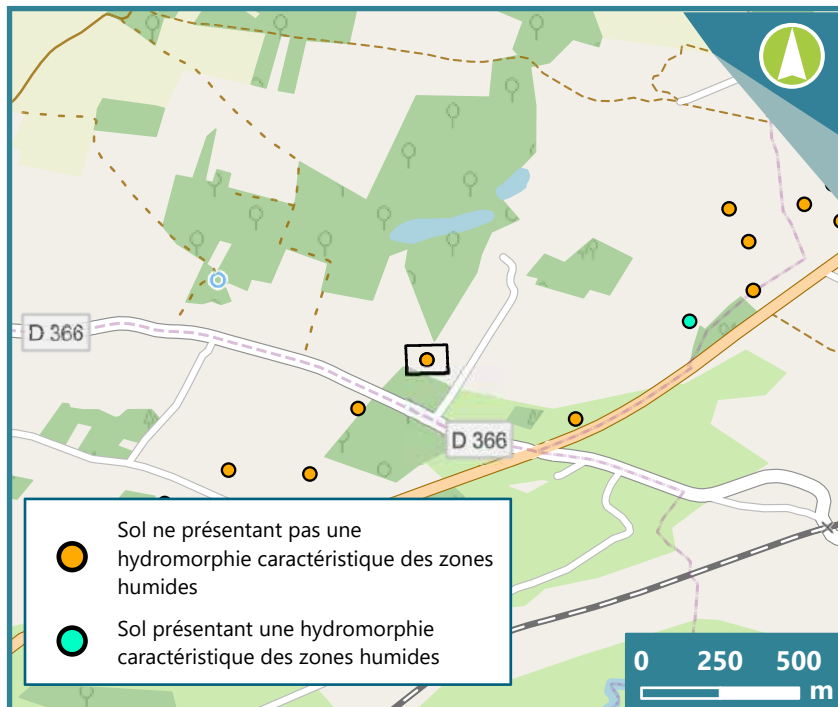
Hydromorphie : NON

Classe : Hors Classe

Mode de sondage : Tarière

Date du sondage : 17/05/2019 08:31:53

CARTES DE LOCALISATION DU SITE



DESCRIPTION DES HORIZONS

Horizon (m) :	0 - 0,5	0,5 - 0,9
Texture :	limoneuse	argilo-limoneuse
Élément grossier :	Sans	Sans
Racine :	Chevelu	Sans
Tâche :	Sans	Sans
Abondance :		
Humidité :	sec	frais
Complément de description :	Limon superficiel type loess.	

PHOTOGRAPHIE DU SITE



CARACTERISTIQUE DU SITE

Occupation du sol : Prairies et autres surfaces toujours en herbe à usage

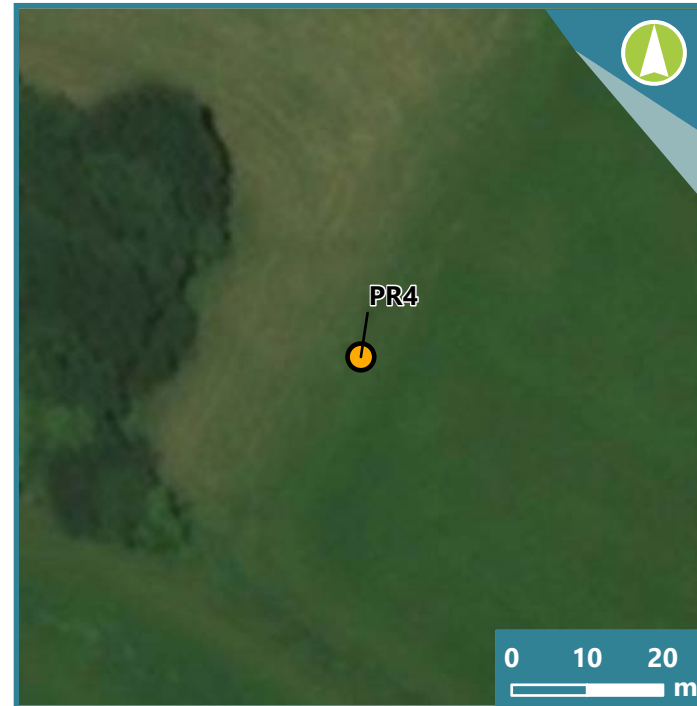
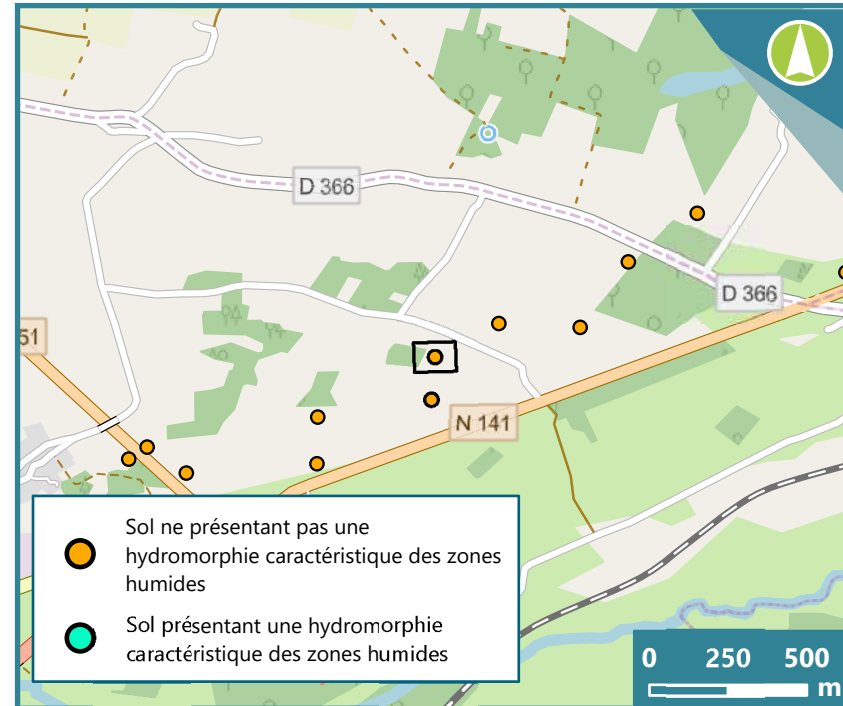
Hydromorphie : NON

Classe : Hors Classe

Mode de sondage : Tarière

Date du sondage : 13/05/2019 12:16:35

CARTES DE LOCALISATION DU SITE



DESCRIPTION DES HORIZONS

Horizon (m) :	0 - 0,5	0,5 - 1
Texture :	limoneuse	argilo-limoneuse
Élément grossier :	Sans	Sans
Racine :	Chevelu	Sans
Tâche :	Sans	Sans
Abondance :		
Humidité :	sec	frais

Complément de description : Limon superficiel brun foncé légèrement sableux. Argile limoneuse de couleur ocre orangé.

PHOTOGRAPHIE DU SITE



CARACTERISTIQUE DU SITE

Occupation du sol : Prairies et autres surfaces toujours en herbe à usage

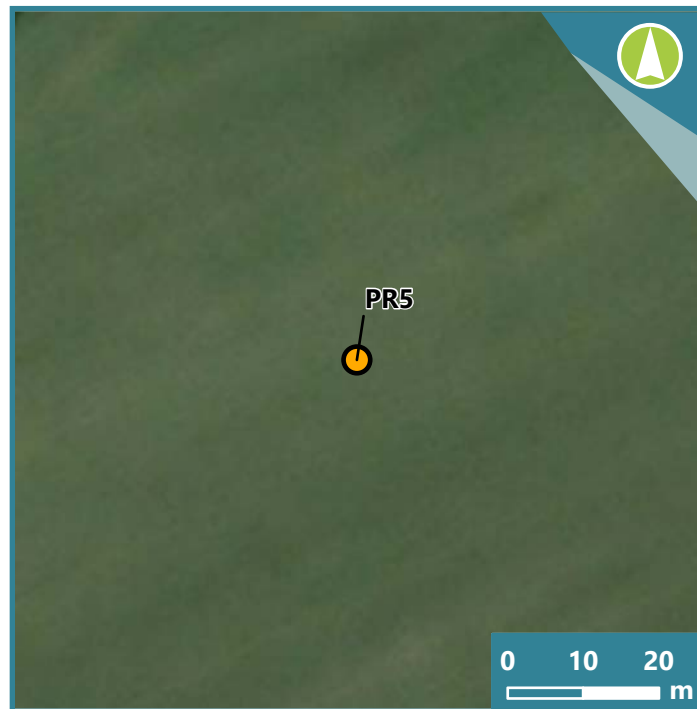
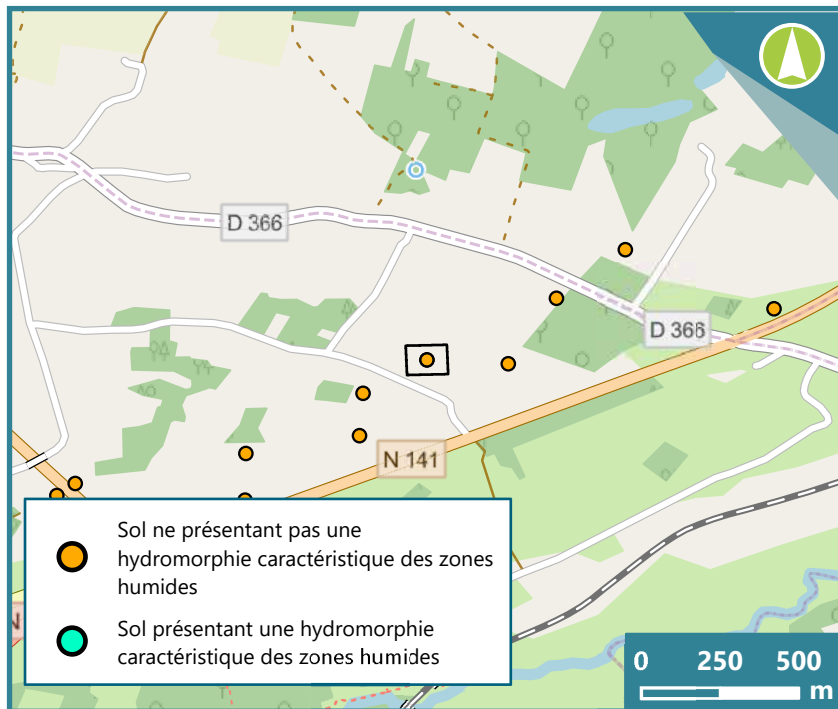
Hydromorphie : NON

Classe : Hors Classe

Mode de sondage : Tarière

Date du sondage : 13/05/2019 12:33:17

CARTES DE LOCALISATION DU SITE



DESCRIPTION DES HORIZONS

Horizon (m) :	0 - 0,45	0,45 - 1
Texture :	limoneuse	argilo-limoneuse
Élément grossier :	graviers < 2 cm	graviers < 2 cm
Racine :	Chevelu	Sans
Tâche :	Sans	Sans
Abondance :		
Humidité :	sec	frais
Complément de description :	Limons bruns superficiels de type loess.	Argile limoneuse ocre avec inclusions de silex.

PHOTOGRAPHIE DU SITE



CARACTERISTIQUE DU SITE

Occupation du sol : Prairies et autres surfaces toujours en herbe à usage

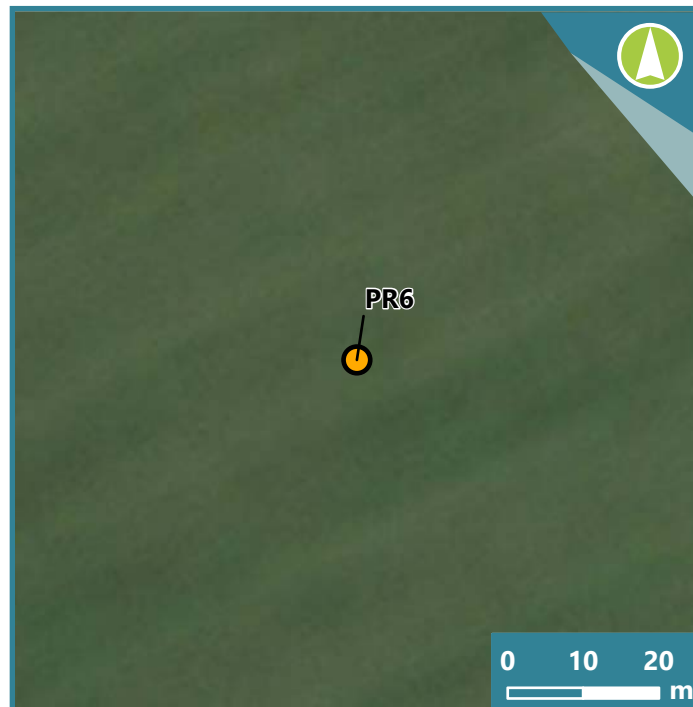
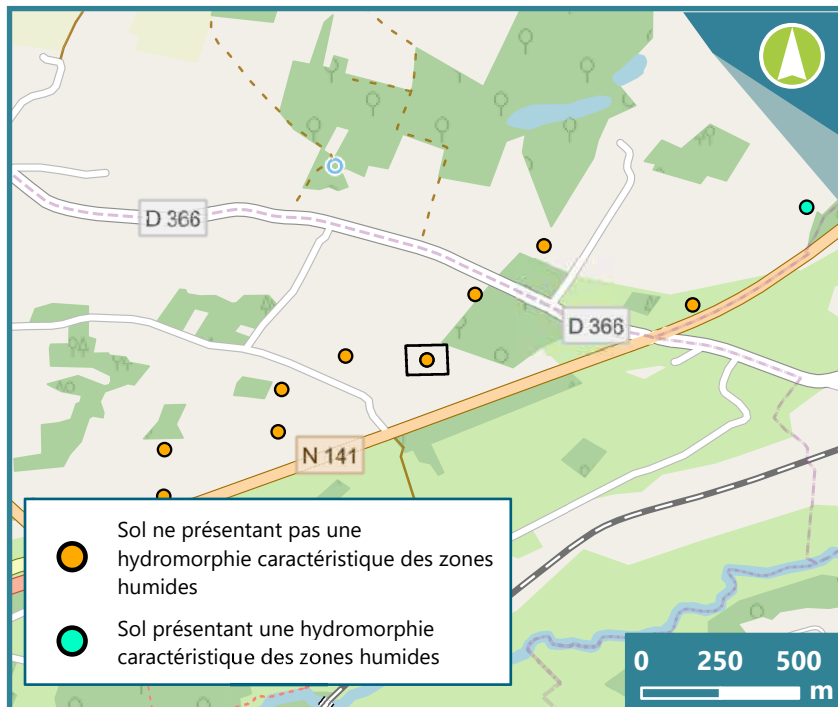
Hydromorphie : NON

Classe : Hors Classe

Mode de sondage : Tarière

Date du sondage : 13/05/2019 12:45:40

CARTES DE LOCALISATION DU SITE



DESCRIPTION DES HORIZONS

Horizon (m) :	0 - 0,5	0,5 - 1
Texture :	limoneuse	argilo-limoneuse
Élément grossier :	graviers < 2 cm	graviers < 2 cm
Racine :	Chevelu	Sans
Tâche :	Sans	Sans
Abondance :		
Humidité :	sec	frais
Complément de description :	Limons bruns superficiels de type loess.	Argile limoneuse ocre.

PHOTOGRAPHIE DU SITE



CARACTERISTIQUE DU SITE

Occupation du sol : Prairies et autres surfaces toujours en herbe à usage

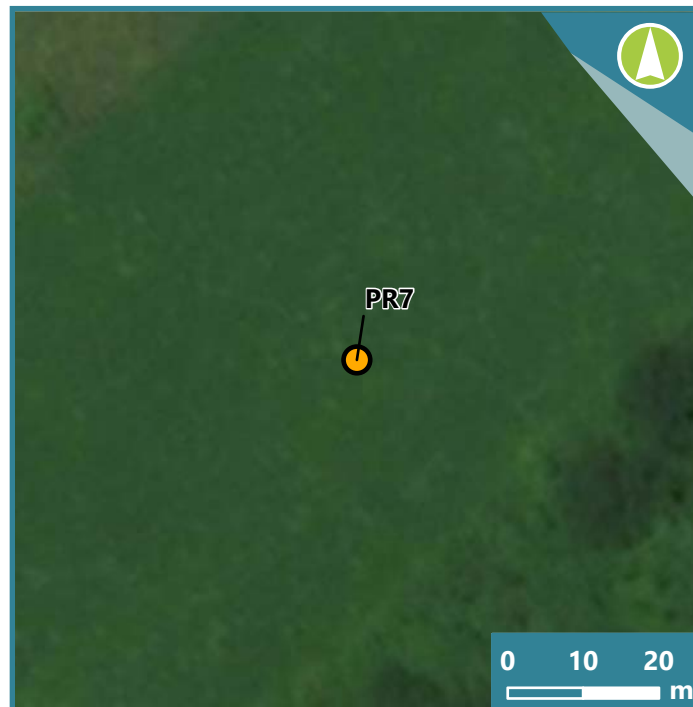
Hydromorphie : NON

Classe : Hors Classe

Mode de sondage : Tarière

Date du sondage : 13/05/2019 13:31:10

CARTES DE LOCALISATION DU SITE



DESCRIPTION DES HORIZONS

Horizon (m) :	0 - 0,5	0,5 - 0,9
Texture :	limoneuse	argileuse
Élément grossier :	graviers < 2 cm	graviers < 2 cm
Racine :	Chevelu	Sans
Tâche :	Sans	Sans
Abondance :		
Humidité :	sec	frais
Complément de description :		Argile consistante ocre foncé.

PHOTOGRAPHIE DU SITE



CARACTERISTIQUE DU SITE

Occupation du sol : Cultures annuelles associées à des cultures permanentes

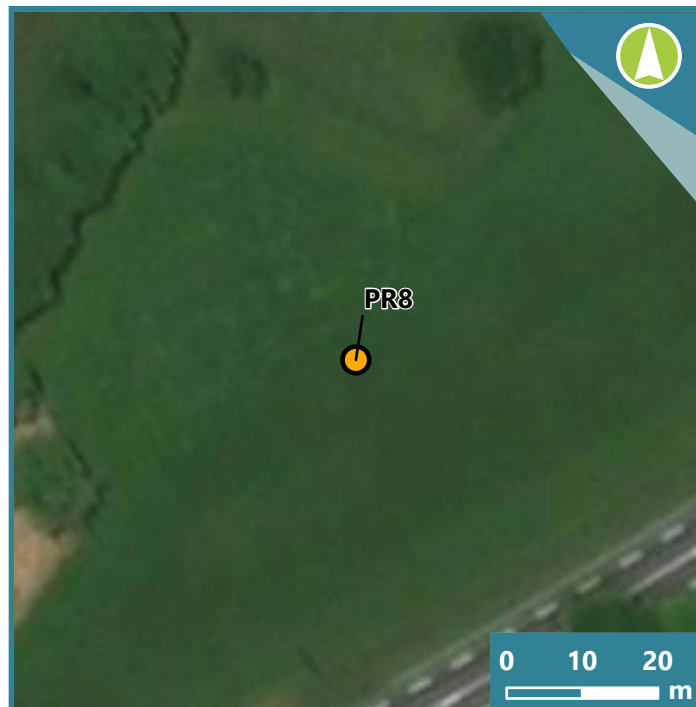
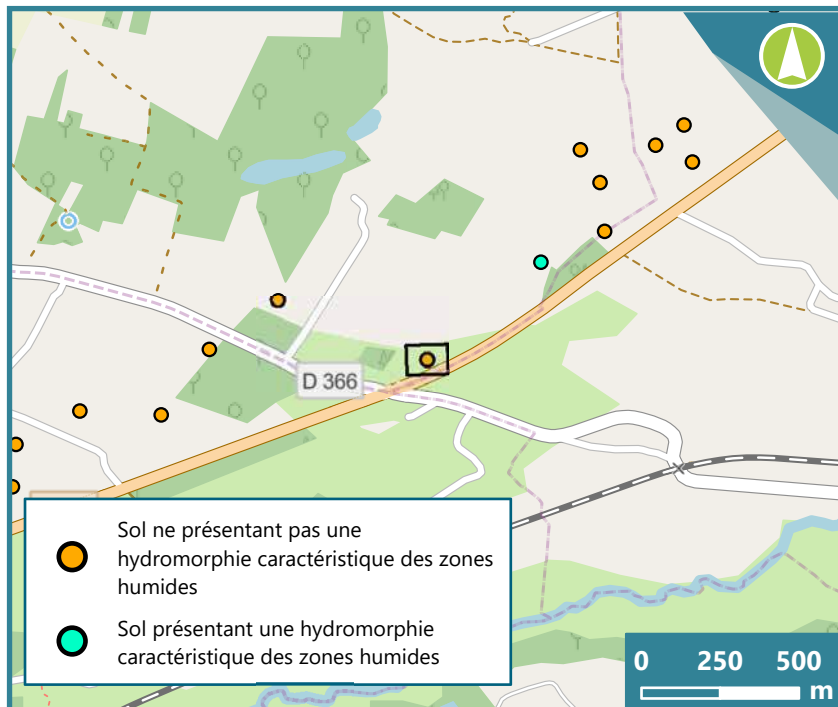
Hydromorphie : NON

Classe : Hors Classe

Mode de sondage : Tarière

Date du sondage : 13/05/2019 13:51:32

CARTES DE LOCALISATION DU SITE



DESCRIPTION DES HORIZONS

Horizon (m) :	0 - 0,5	0,5 - 1
Texture :	limoneuse	argilo-limoneuse
Élément grossier :	graviers < 2 cm	graviers < 2 cm
Racine :	Chevelu	Sans
Tâche :	Sans	Sans
Abondance :		
Humidité :	sec	frais
Complément de description :	Limons brun de type loess. Blocs de toutes tailles, parfois importantes (sup 6 cm de diamètre). Cf:photos.	Blocs de toutes tailles, parfois importantes (sup 6 cm de diamètres). Cf:photos.

PHOTOGRAPHIE DU SITE



CARACTERISTIQUE DU SITE

Occupation du sol : Cultures annuelles associées à des cultures permanentes

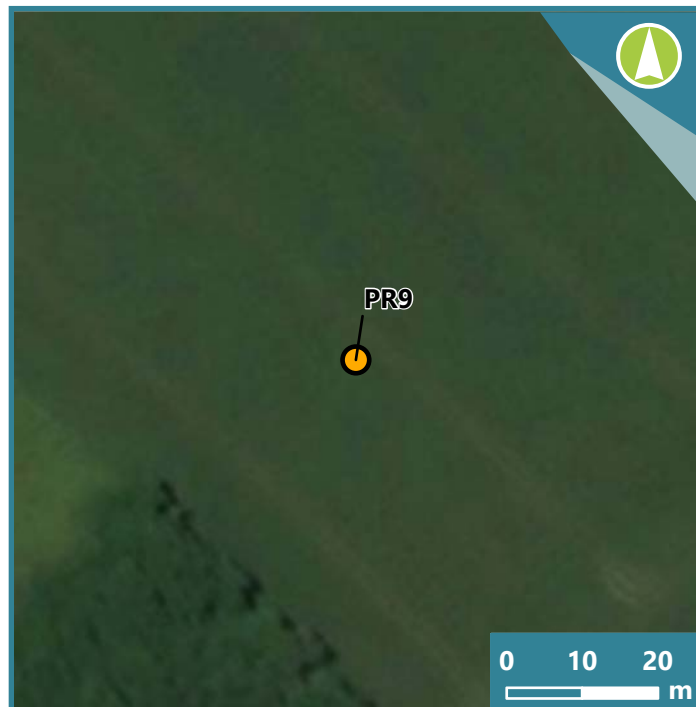
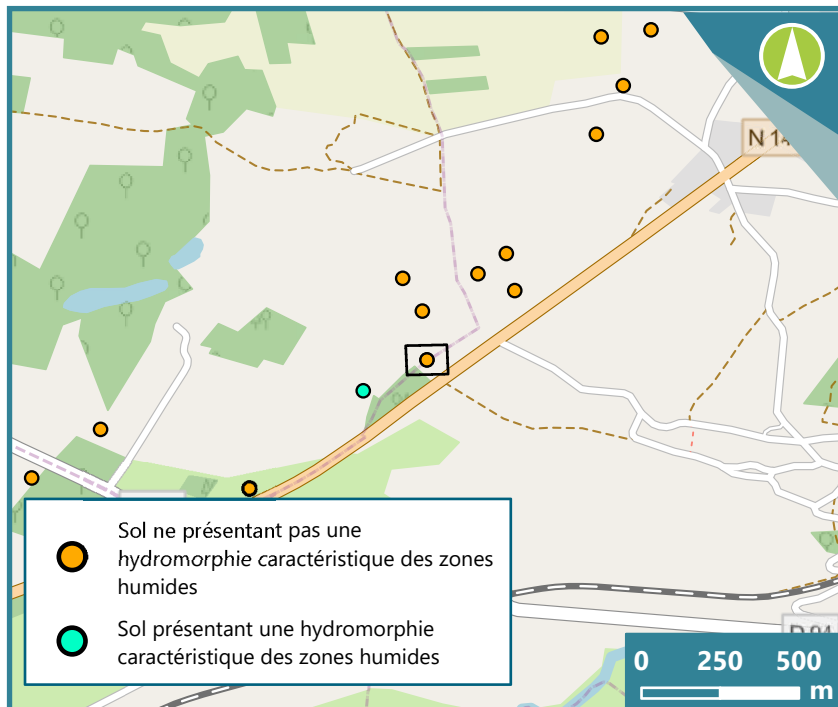
Hydromorphie : NON

Classe : Hors Classe

Mode de sondage : Tarière

Date du sondage : 13/05/2019 14:25:02

CARTES DE LOCALISATION DU SITE



DESCRIPTION DES HORIZONS

Horizon (m) :	0 - 0,25	0,25 - 0,9
Texture :	limono-sableuse	argileuse
Élément grossier :	Sans	Sans
Racine :	Chevelu	Sans
Tâche :	Sans	Sans
Abondance :		
Humidité :	sec	frais
Complément de description :	Limons sableux apparentés au loess. Terre végétale arable.	Argile consistante orangée et ocre.

PHOTOGRAPHIE DU SITE

