

Légende

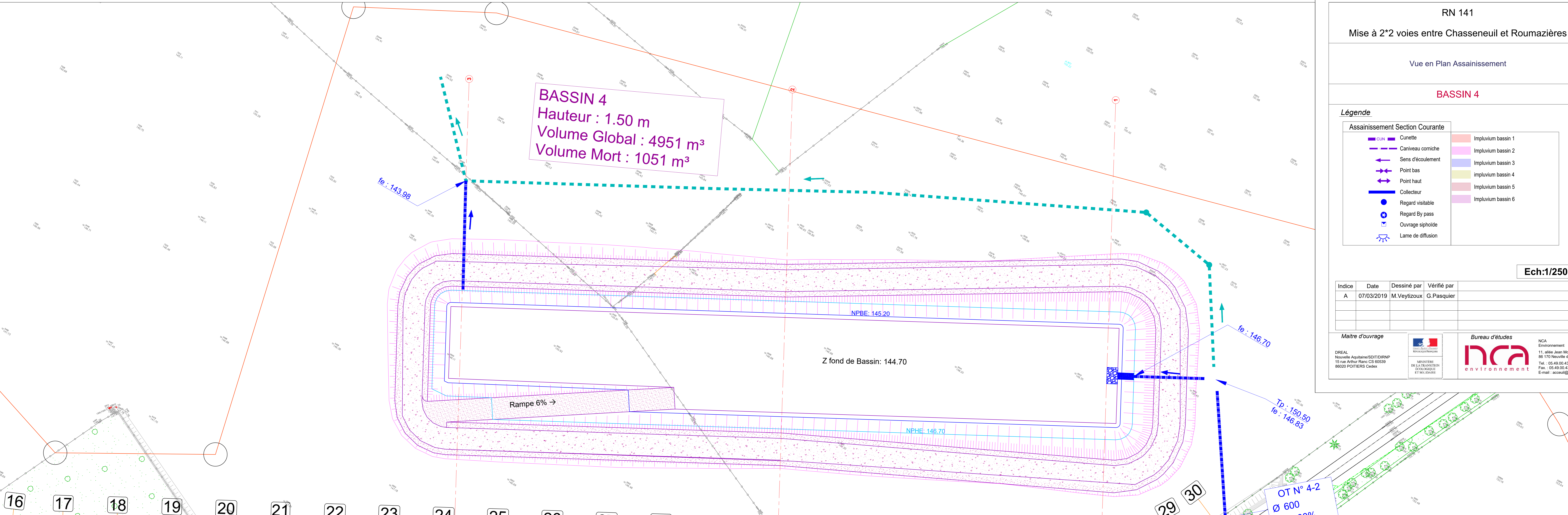
Assainissement Section Courante	
	Cunette
	Caniveau comiche
	Sens d'écoulement
	Point bas
	Point haut
	Collecteur
	Regard visible
	Regard By pass
	Ouvrage siphonisé
	Lame de diffusion
	Impluvium bassin 1
	Impluvium bassin 2
	Impluvium bassin 3
	Impluvium bassin 4
	Impluvium bassin 5
	Impluvium bassin 6

Ech:1/250è

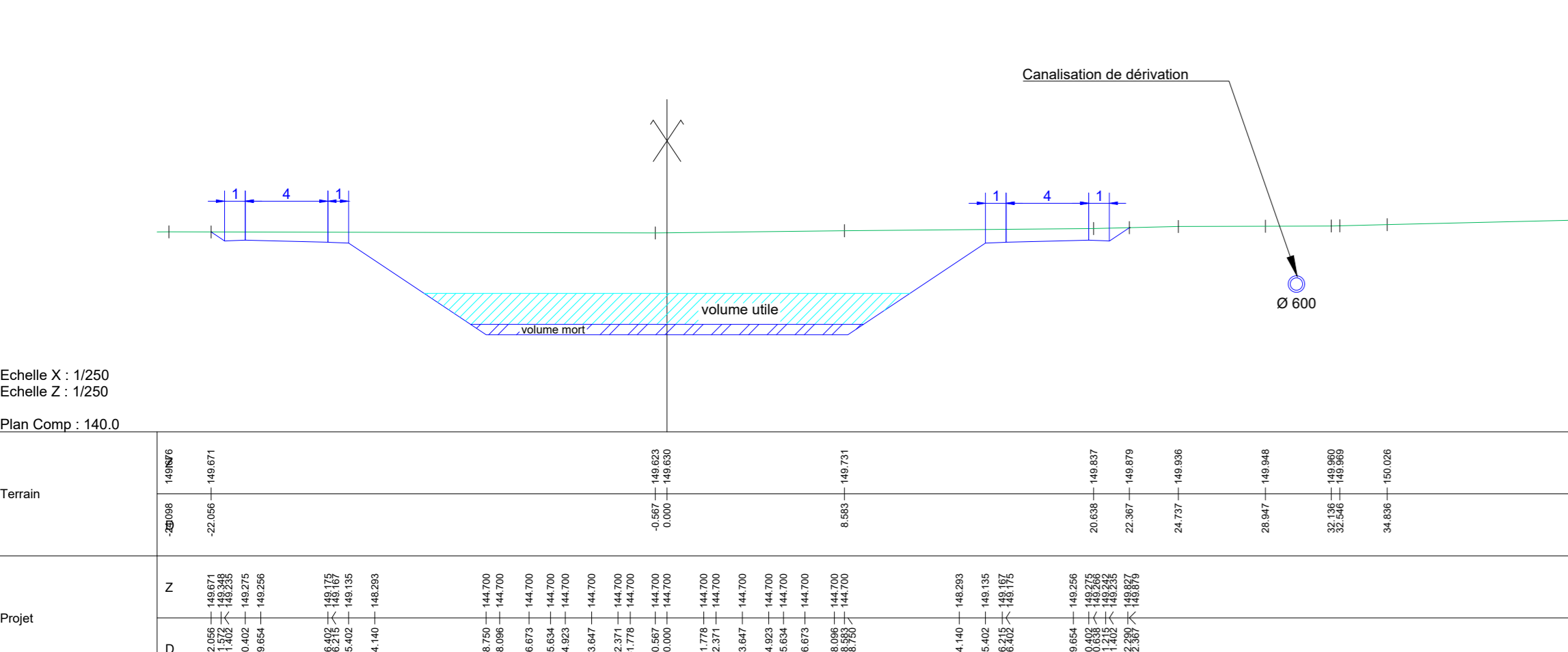
Indice	Date	Dessiné par	Vérifié par
A	07/03/2019	M.Veytizoux	G.Pasquier

Maitre d'ouvrage: DREAL Nouvelle Aquitaine/SOT/DIRNP 15 rue Arthur Ranc CS 60629 86020 POITIERS Cedex

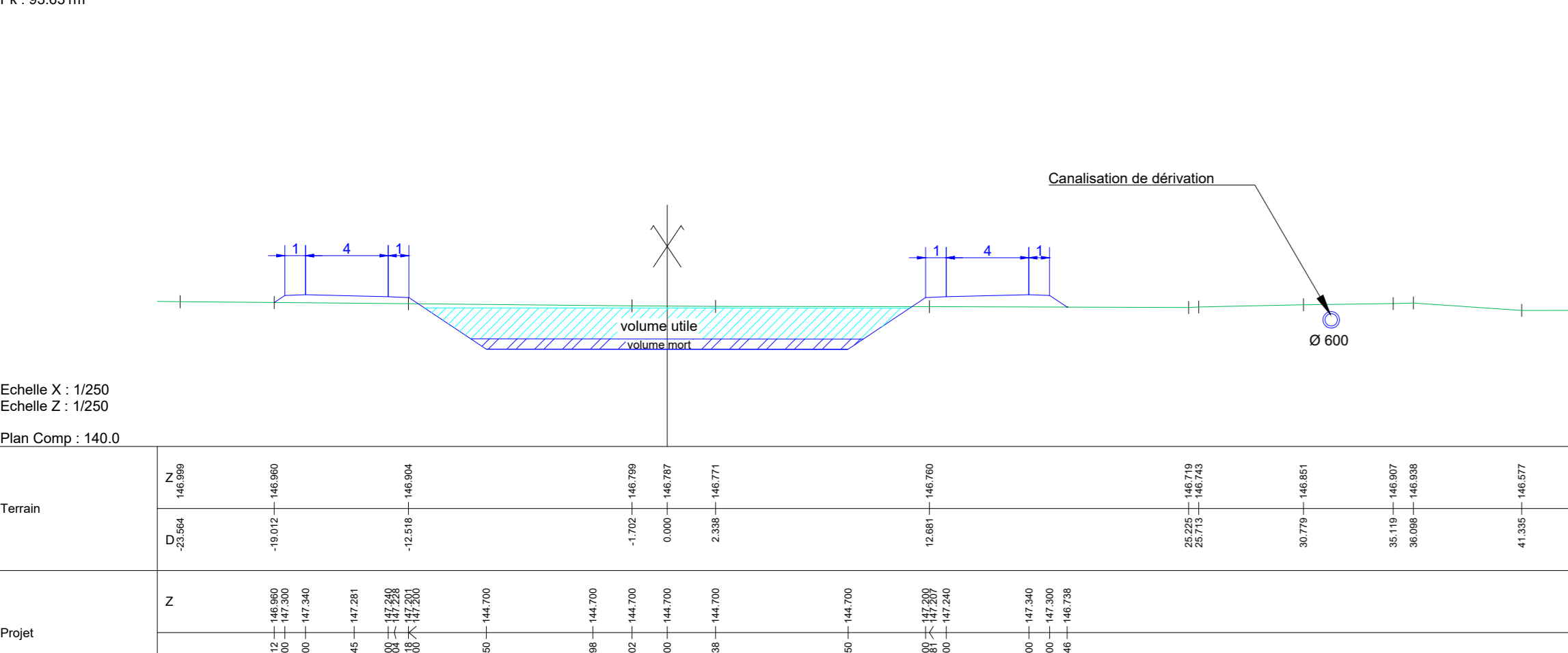
Bureau d'études: **nca** environnement 11, allée Jean Monnet 86 170 Neuville de Poitou Tél. : 05 49 00 43 20 Fax. : 05 49 00 43 20 E-mail : accueil@nca-env.fr



Axe: Bassin 4  
 N° profil: 1  
 Pk: 34.131m



Axe: Bassin 4  
 N° profil: 2  
 Pk: 53.631m



Axe: Bassin 4  
 N° profil: 3  
 Pk: 153.131m

