

BASSIN 1

Légende

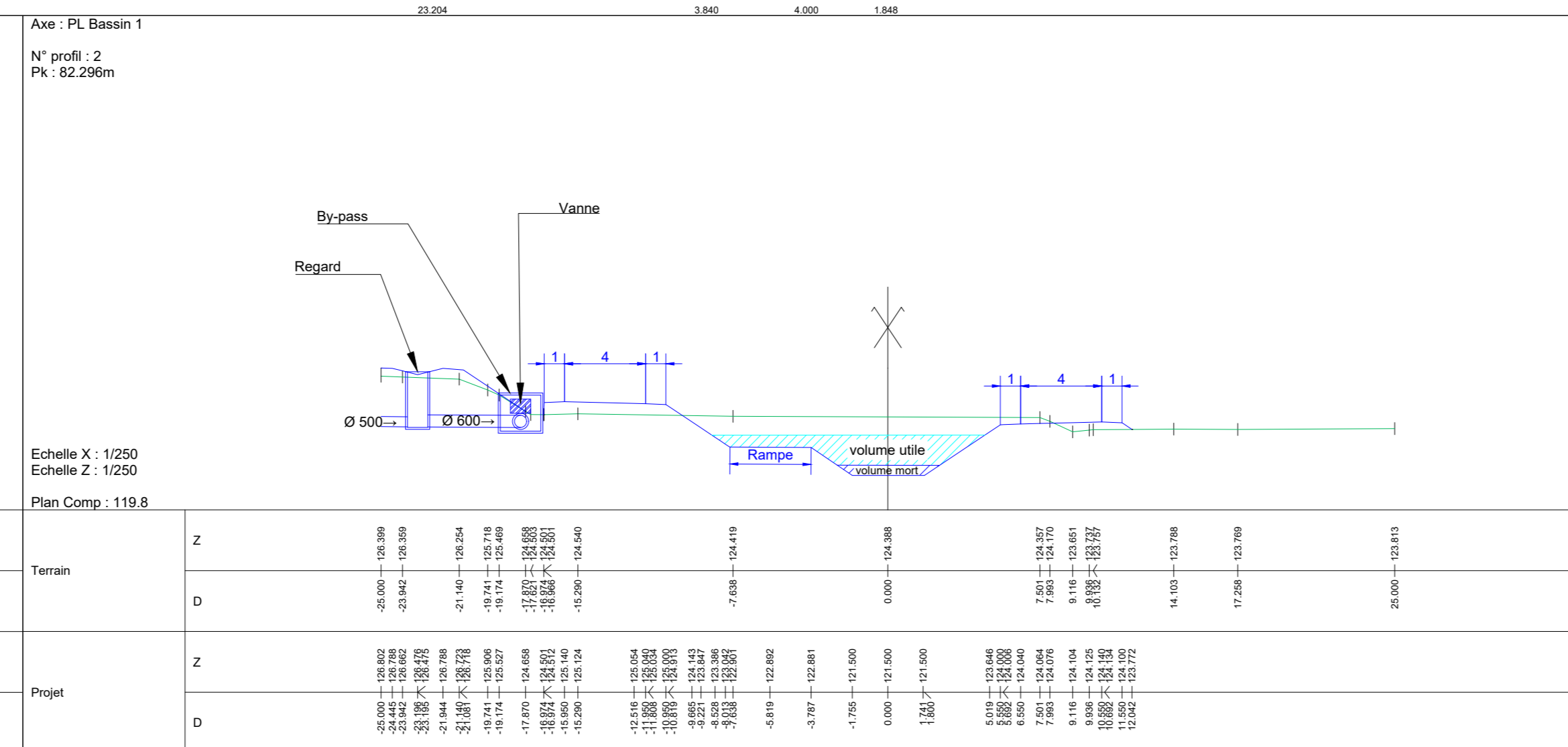
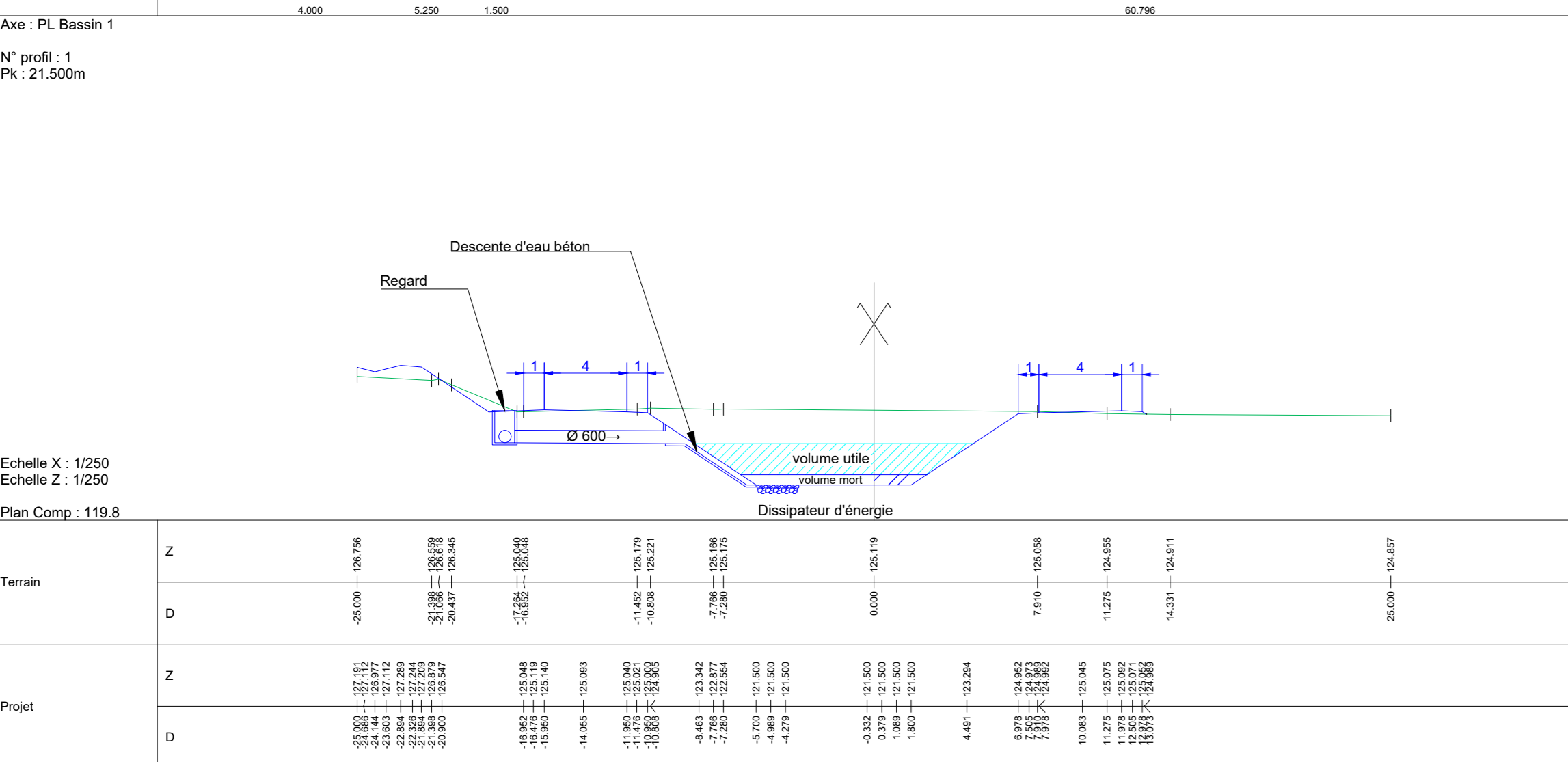
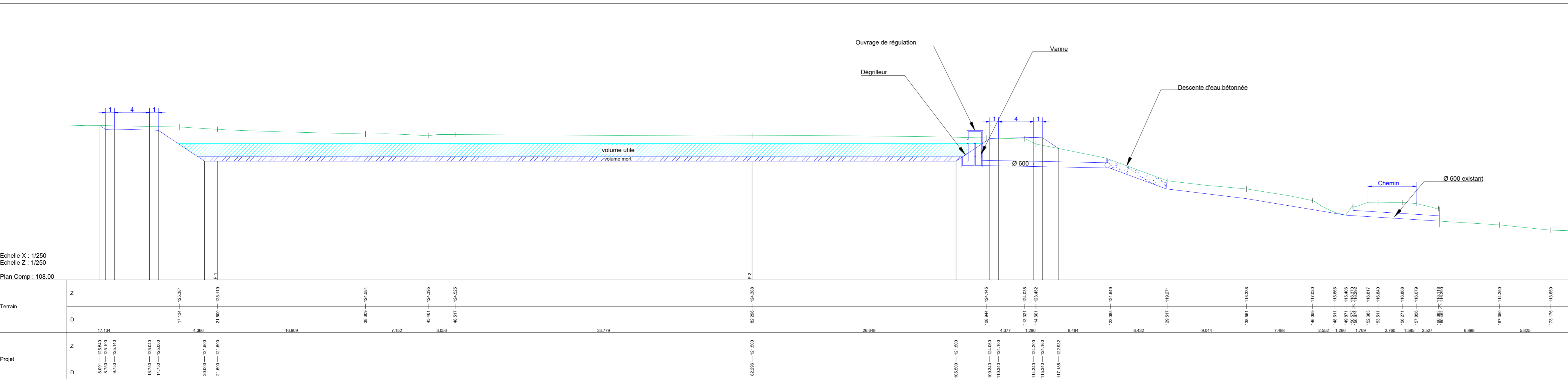
| Assainissement Section Courante | | Impluvium bassin | |
|---------------------------------|-------------------|------------------|--------------------|
| | Cunette | | Impluvium bassin 1 |
| | Caniveau corniche | | Impluvium bassin 2 |
| | Sens d'écoulement | | Impluvium bassin 3 |
| | Point bas | | Impluvium bassin 4 |
| | Point haut | | Impluvium bassin 5 |
| | Collecteur | | Impluvium bassin 6 |
| | Regard visible | | |
| | Regard By pass | | |
| | Ouvrage siphoné | | |
| | Lame de diffusion | | |

Ech:1/250è

| Indice | Date | Dessiné par | Vérifié par |
|--------|------------|--------------|-------------|
| A | 07/03/2019 | M. Veytizoux | G. Pasquier |
| | | | |

Maitre d'ouvrage: DREAL Nouvelle Aquitaine/SOIT/DIRNP 15 rue Arthur Ranc CS 60529 86000 POITIERS Cedex

Bureau d'études: nca environnement 11, allée Jean Monnet 86170 Neuville de Poitou Fax: 05 49 00 43 20 E-mail: accout@nca-env.fr



BASSIN 1
 Hauteur : 1.50 m
 Volume Global : 1610 m³
 Volume Mort : 270 m³

