

















RN 141

Mise à 2*2 voies entre Chasseneuil et Roumazières

Vue en Plan Assainissement

Section Courante 8/9

Légende

Assainissement Section Courante	
	Cunette
	Caniveau corniche
	Sens d'écoulement
	Point bas
	Point haut
	Collecteur
	Regard visible
	Regard By pass
	Ouvrage siphon
	Lame de diffusion
	Impluvium bassin 1
	Impluvium bassin 2
	Impluvium bassin 3
	Impluvium bassin 4
	Impluvium bassin 5
	Impluvium bassin 6

Ech:1/1000è

Indice	Date	Dessiné par	Vérfié par
A	07/03/2019	M.Veytizoux	G.Pasquier
B	15/06/2023	M.Veytizoux	G.Pasquier

Maitre d'ouvrage

DREAL
Nouvelle Aquitaine/SOT/OIRNP
15 rue Arthur Ranc CS 60539
86020 POITIERS Cedex



Bureau d'études

nca
environnement

NCA
Environnement
11 allée Jean Monnet
89 170 Neuville de Poitou
Tel : 05 49 00 43 20
Fax : 05 49 00 43 30
Email : nca@nca-env.fr

