

ANNEXE 2 :

ANALYSES DE SOLS

ANNEXE 3 :

LISTE DES PARCELLES ÉPANDABLES

FICHE PARCELLAIRE PAR EXPLOITATION AVEC COMMENTAIRES D'APTITUDE

Raison sociale : EARL DE LA CROIX BLANCHE

Commune du siège : MAGNAC-LAVALETTE-VILLARS

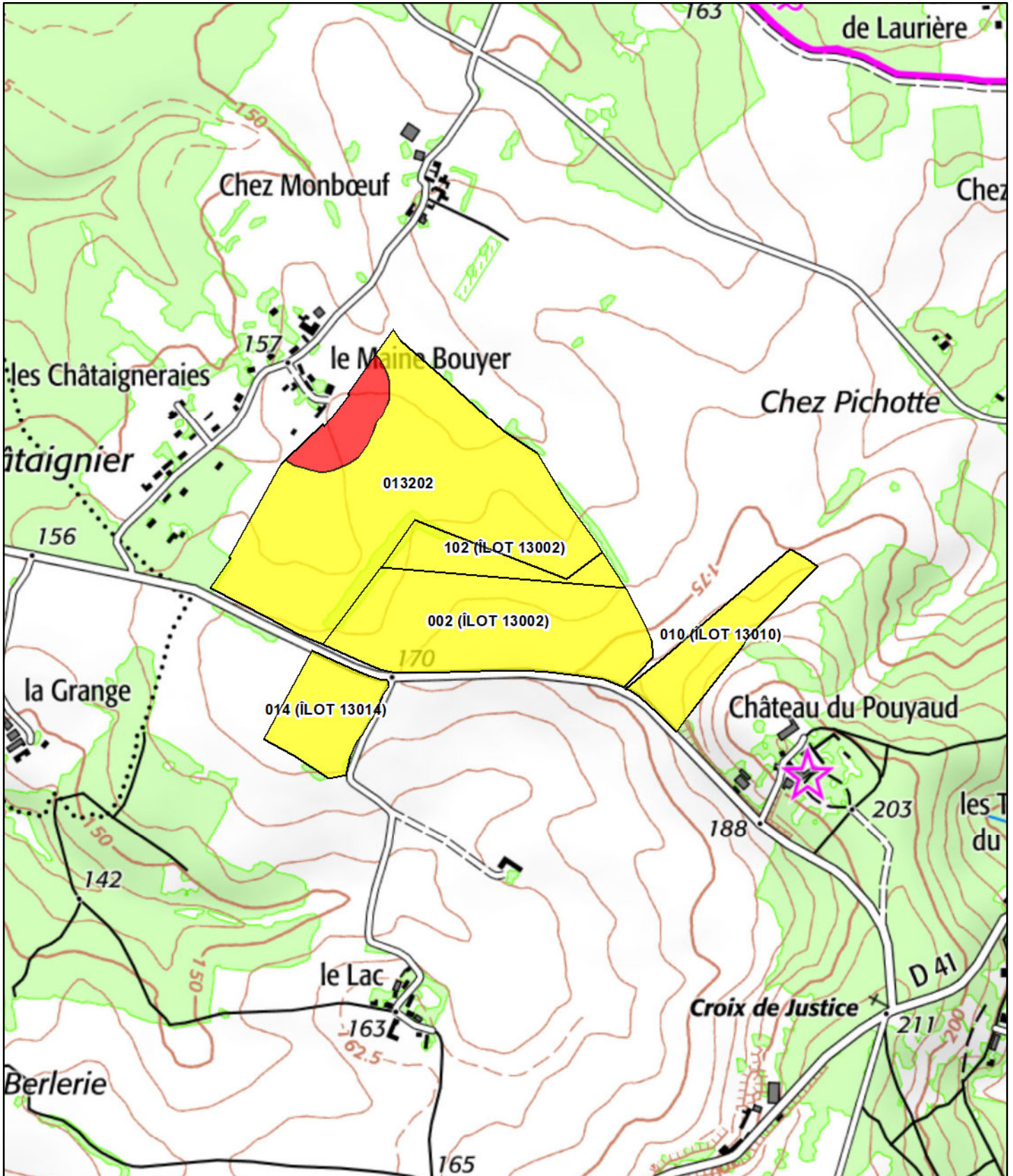
Périmètre : ROUSSELOT 2004

Parcelle				Aptitude à l'épandage		
Code Suivra	Nom de la parcelle	Surface (ha)	Commune	Classe	Surface (ha)	Commentaires
1600013002	002 (ÎLOT 13002)	10,41	DIGNAC	1	10,41	
1600013003	003 (ÎLOT 13003)	26,94	MAGNAC-LAVALETTE-VILLARS	0	1,85	tiers
				1	25,09	
1600013004	004 (ÎLOT 13004)	30,32	MAGNAC-LAVALETTE-VILLARS	0	8,98	tiers cours d eau
				1	21,34	
1600013006	006 (ÎLOT 13006)	20,42	MAGNAC-LAVALETTE-VILLARS	1	20,42	
1600013010	010 (ÎLOT 13010)	3,46	DIGNAC	1	3,46	redoxysol zone humide
1600013014	014 (ÎLOT 13014)	3,19	DIGNAC	1	3,19	
1600013102	102 (ÎLOT 13002)	2,16	DIGNAC	1	2,16	
1600013103	103 (ÎLOT 13003)	16,12	MAGNAC-LAVALETTE-VILLARS	1	13,52	
				0	2,60	cours d eau
1600013106	106 (ÎLOT 13006)	0,88	MAGNAC-LAVALETTE-VILLARS	1	0,88	
1600013202	013202	18,70	DIGNAC	1	16,90	
				0	1,80	tiers
TOTAL		132,60				

Total Aptitude 0 :	15,23 ha
Total Aptitude 1 :	117,37 ha
Total Aptitude 2 :	0,00 ha

ANNEXE 4 :

DOSSIER CARTOGRAPHIQUE



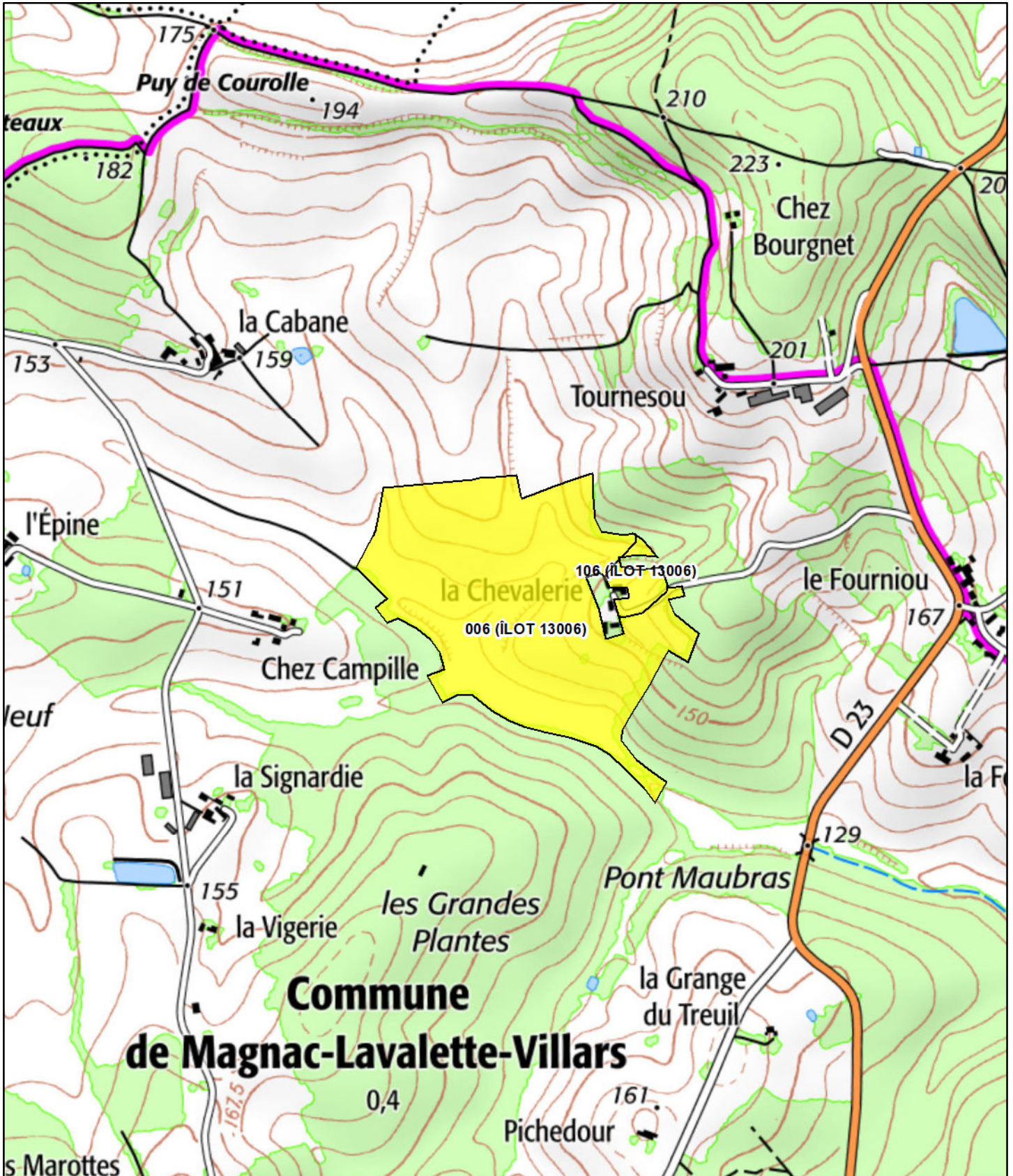
SEDE YOANN LABROUSSE

2022

Aptitude à l'épandage

- Interdit
- Autorisé sous condition
- Autorisé
- Captage
- Périmètre rapproché
- Périmètre éloigné





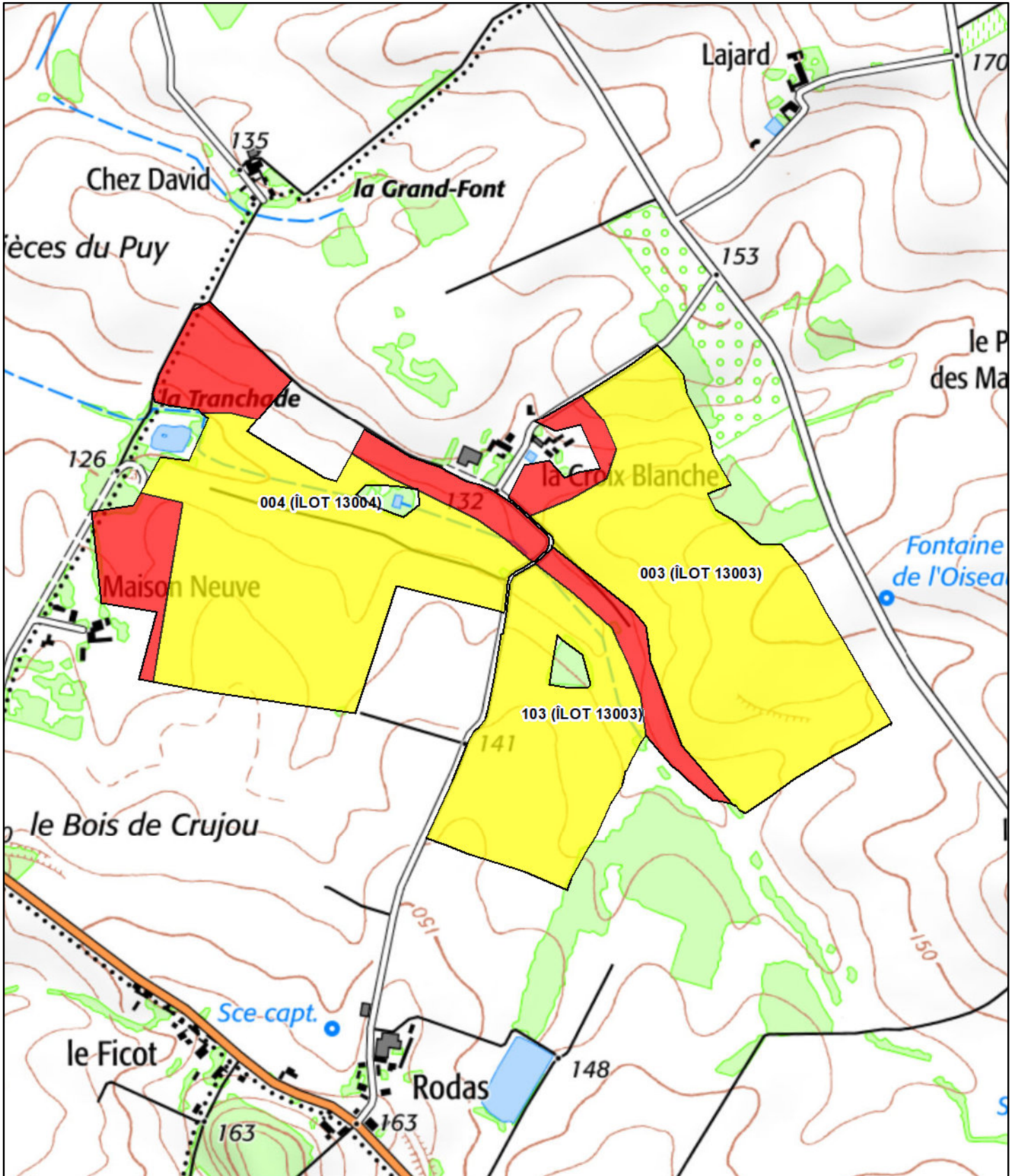
SEDE YOANN LABROUSSE

2022

Aptitude à l'épandage

- Interdit
- Autorisé sous condition
- Autorisé
- Captage
- Périmètre rapproché
- Périmètre éloigné






SEDE YOANN LABROUSSE

2022

Aptitude à l'épandage

- | | |
|---|---|
|  Interdit |  Captage |
|  Autorisé sous condition |  Périmètre rapproché |
|  Autorisé |  Périmètre éloigné |



Copyright © 2020 IGN