

LEGENDE

Fond de plan

- - - - Limite de commune
- Limite de la zone inondable

Zones urbanisées Dominante habitat


- Secteur urbain dense
- Habitat diffus

Zones urbanisées Dominante économie et équipements


- ▨ Zone d'activités économiques
- ▨ Zone d'activités sportives et de loisirs
- ▨ Zone d'hôtellerie de plein air
- ▨ Etablissement public
- Siège d'exploitation ou bâtiment agricole
- ▨ Enjeux d'aménagement futur ou secteurs de projet
- ◇ Aire d'accueil des gens du voyage
- ★ Etablissement recevant du public

Ouvrages techniques

- Voie principale inondable
- ▲ Poste de relevage des eaux usées et des eaux pluviales
- ▲ Poste transformateur électrique
- STEP
- ▲ Centre d'élimination des déchets
- Château d'eau


PRÉFÈTE DE LA CHARENTE
Liberté Égalité Fraternité


DIRECTION DÉPARTEMENTALE DES TERRITOIRES DE LA CHARENTE
SERVICE EAU, ENVIRONNEMENT ET RISQUES



Révision des Plans de Prévention des Risques d'Inondation (PPRI) de la vallée de la Charente à l'aval de l'Agglomération d'Angoulême
Secteur de Linars à Bassac

Carte des enjeux
 Commune de Chateaufort-sur-Charente
 Carte E9
 Echelle: 1/ 5000

Mai 2019
 Affaire n° 4352124


Artemia
 Agence de Bordeaux
Parc Seneant - Avenue des Semailles - CS 70048- 33187 Le Haillan Cedex - Tél : 05 56 13 83 82