

18.40

18.50

18.60

18.70

18.80

18.90

19.00

19.10

22.50

22.40

22.30

22.20

22.10

22.00

21.90

21.80

21.70

21.60

21.50

21.40

21.30

21.20

21.10

21.00

22.6

22.60

22.40

22.30


PRÉFÈTE DE LA CHARENTE
 Liberté
 Égalité
 Fraternité

DIRECTION DÉPARTEMENTALE DES
 TERRITOIRES DE LA CHARENTE
 SERVICE EAU, ENVIRONNEMENT ET RISQUES

Révision des Plans de Prévention des Risques d'Inondation
 (PPRI) de la vallée de la Charente à l'aval de l'Agglomération d'Angoulême

Carte des aléas pour la crue centennale
 Commune de Mosnac-Saint-Simeux
 Partie Saint-Simeux

Carte A8

Echelle: 1/ 5000

Mai 2018









Affaire n° 4352124


ARTELIA

Agence de Bordeaux

Parc Sextant - Avenue des Satellites - CS 70048 - 33187 Le Haillan Cedex - Tél : 05 56 13 85 82

LÉGENDE

-  Limite de la zone inondable pour la crue de référence
-  Limite de la zone des hauteurs d'eau de plus de 1 m
-  Zone des aléas faibles
-  Zone des aléas moyens
-  Zone des aléas forts
-  70.00 Cote de la crue de référence (en mNGF)
-  Isocote de la crue de référence
-  Limite communale