

ANNEXE I

Liste des stations de la communauté d'agglomération de Grand Angoulême
intégrées au plan d'épandage

STEU	Code SANDRE STEU	Capacité nominale	Type de traitement
Fléac	0516138V002	57 000 EH	Boues activées
Angoulême Frégeneuil	0516015V004	82 000 EH	Boues activées
Dignac	0516119V001	1 000 EH	Boues activées
Bouex	0516055V001	600 EH	Boues activées
Mornac	0516232V001	1 400 EH	Filtres plantés de Roseaux
Garat	0516146V001	400 EH	Filtres plantés de Roseaux
Vouzan	0516422V001	75 EH	Filtres plantés de Roseaux
Sers	0516368V001	220 EH	Filtres plantés de Roseaux
Dirac	0516120V003	210 EH	Filtres plantés de Roseaux
Torsac	0516382V001	270 EH	Filtres plantés de Roseaux
Mouthiers-sur-Boëme	0516236V003	1 600 EH	Filtres plantés de Roseaux
Voeuil petit Giget	0516418V002	90 EH	Filtres plantés de Roseaux
Claix	0516101V001	550 EH	Filtres plantés de Roseaux
Sireuil	0516370V001	1 200 EH	Filtres plantés de Roseaux



**PRÉFÈTE
DE LA
CHARENTE**

*Liberté
Égalité
Fraternité*

**Direction départementale
des territoires**

ANNEXE II

Liste des parcelles intégrées au plan d'épandage

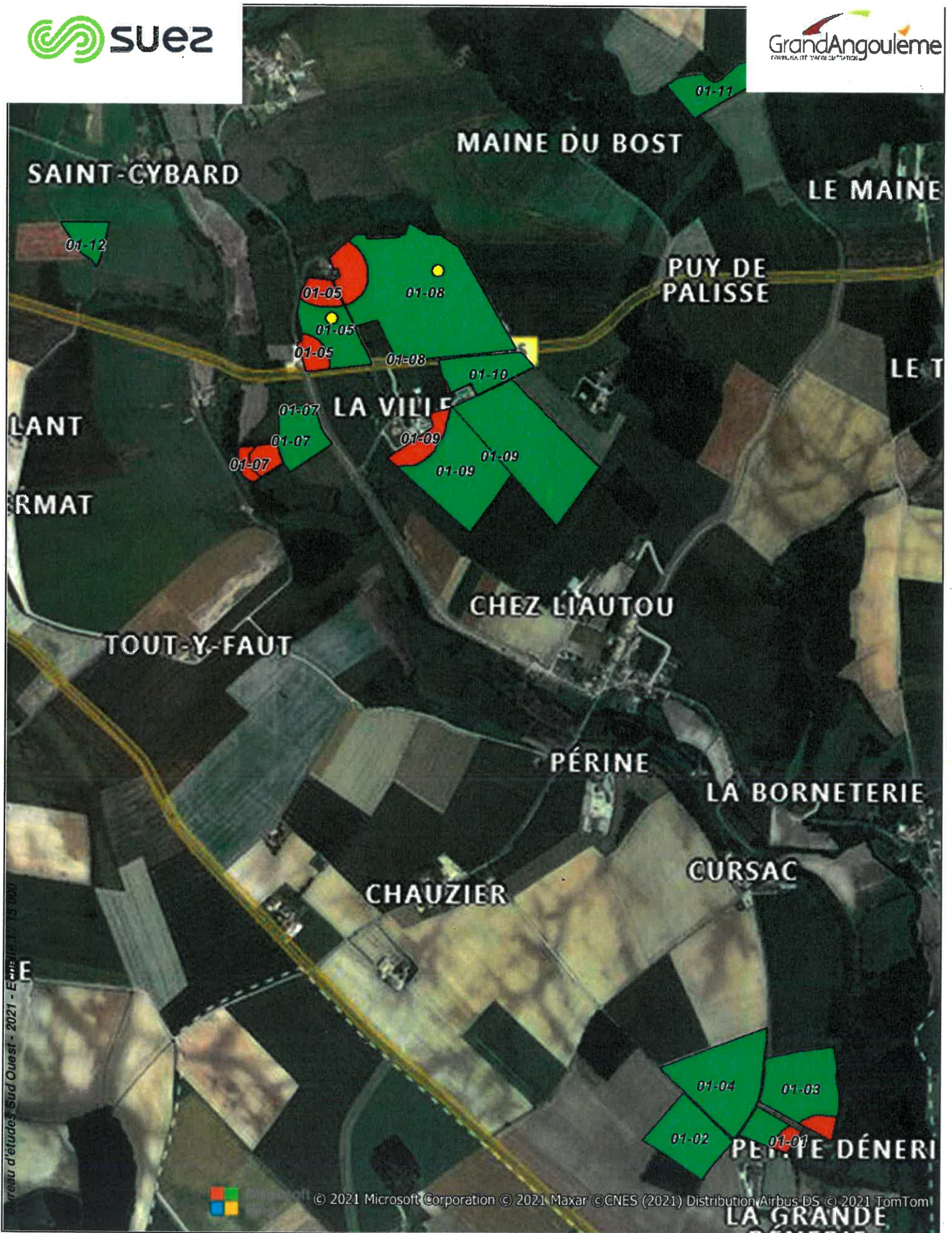
Détail des parcelles du plan d'épandage

Dossier : Plan d'épandage des composts de boues issues
des stations d'épuration du Grand Angoulême



EARL DANIAUD Frederic
Laville
16320 BLANZAGUET SAINT CYBARD

N° parcelle	Commune parcelle	Aptitudes				Surf. tot.	SPE	Cause d'exclusion
		Surface Apt. 2	Surface Apt. 1A	Surface Apt. 1B	Surface Apt. 0			
01-01	BLANZAGUET-SAINT-CYBARD	1,09			0,46	1,55	1,09	habitation
01-02	BLANZAGUET-SAINT-CYBARD	4,06				4,06	4,06	
01-03	BLANZAGUET-SAINT-CYBARD	4,77			0,6	5,37	4,77	habitation
01-04	BLANZAGUET-SAINT-CYBARD	6,45				6,45	6,45	
01-05	BLANZAGUET-SAINT-CYBARD	2,97			1,87	4,84	2,97	habitation
01-07	BLANZAGUET-SAINT-CYBARD	2,52			1,28	3,8	2,52	Non exploitable
01-08	BLANZAGUET-SAINT-CYBARD	14,86			1,72	16,58	14,86	habitation
01-09	BLANZAGUET-SAINT-CYBARD	16,36			1,44	17,8	16,36	habitation
01-10	BLANZAGUET-SAINT-CYBARD	2,62			0,04	2,66	2,62	habitation
01-11	BLANZAGUET-SAINT-CYBARD	2,56				2,56	2,56	
01-12	BLANZAGUET-SAINT-CYBARD	1,23				1,23	1,23	
TOTAL		59,49	0,00	0,00	7,41	66,90	59,49	
Nbre de parcelles :		11						



Plan d'épandage des composts de boues - EARL DANIAUD

- Aptitude 2
- Aptitude 1B
- Aptitude 1A
- Exclusions
- ★ Prélèvement de sol

Détail des parcelles du plan d'épandage

Dossier : Plan d'épandage des composts de boues issues
des stations d'épuration du Grand Angoulême

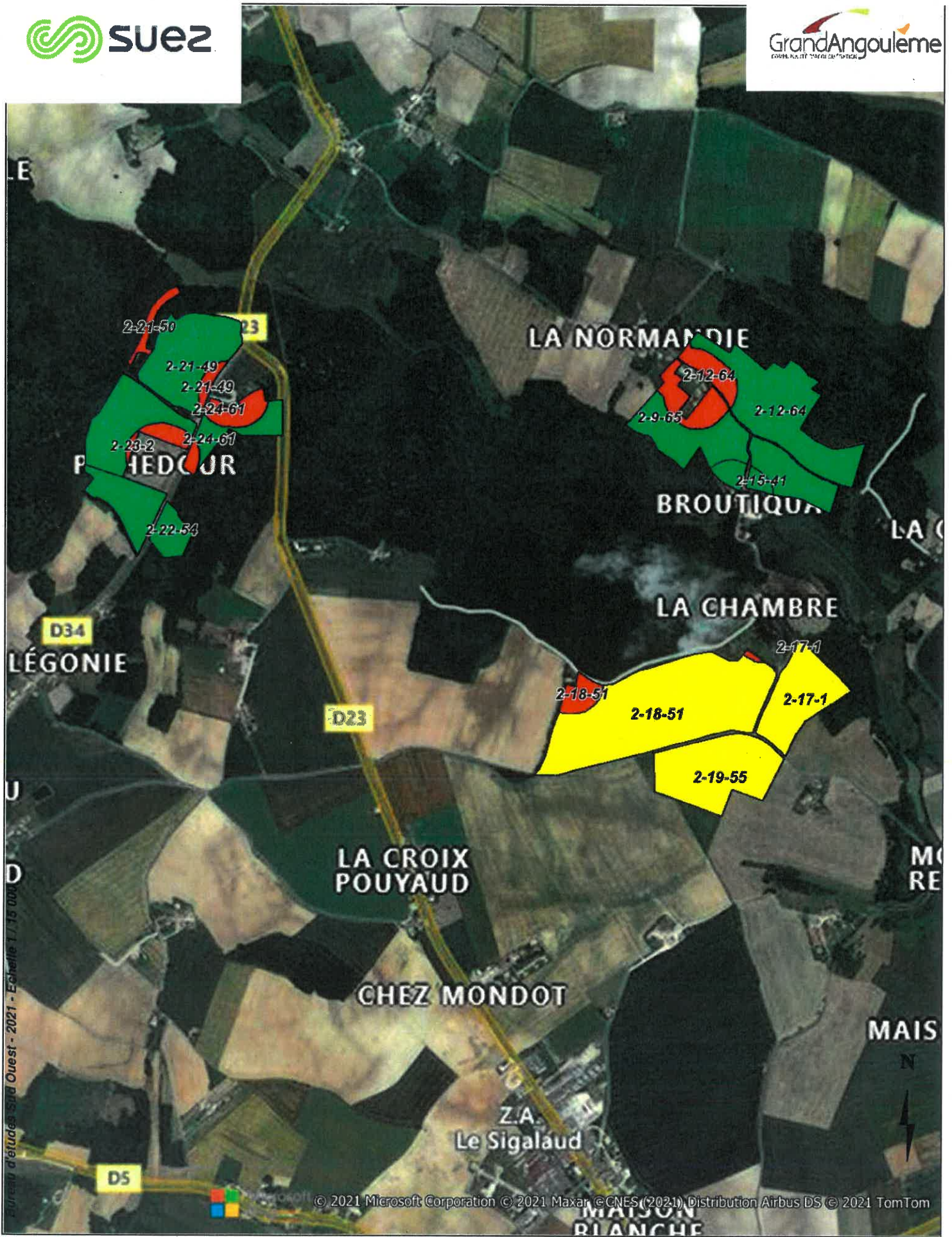


EARL DE BROUQUA

Broutiqua

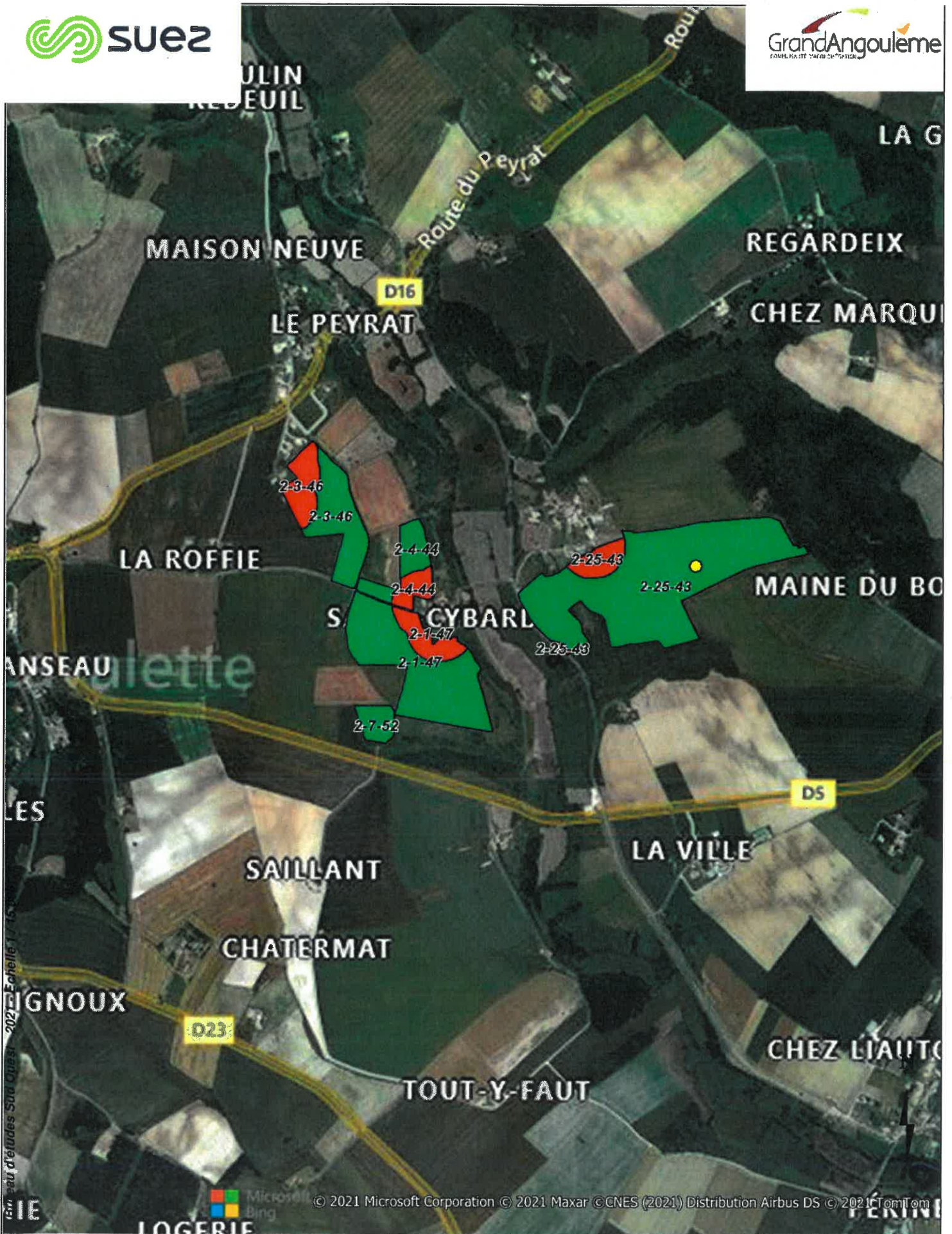
16320 MAGNAC LAVALETTE VILLARD

N° parcelle	Commune parcelle	Aptitudes			Surf. tot.	SPE	Cause d'exclusion	
		Surface Apt. 2	Surface Apt. 1A	Surface Apt. 1B				
2-01-47	BLANZAGUET-SAINT-CYBARD	9,35			1,79	11,14	9,35	habitation
2-03-46	BLANZAGUET-SAINT-CYBARD	4,45			2,12	6,57	4,45	habitation
2-04-44	BLANZAGUET-SAINT-CYBARD	1,96			1,19	3,15	1,96	habitation
2-07-52	BLANZAGUET-SAINT-CYBARD	1,24				1,24	1,24	
2-09-65	MAGNAC-LAVALLETTE-VILLARS	5,36			2,23	7,59	5,36	habitation
2-12-64	MAGNAC-LAVALLETTE-VILLARS	9,01			1,54	10,55	9,01	habitation
2-15-41	MAGNAC-LAVALLETTE-VILLARS	3,65				3,65	3,65	
2-17-1	MAGNAC-LAVALLETTE-VILLARS		5,2			5,2	5,2	
2-18-51	MAGNAC-LAVALLETTE-VILLARS		17,08		1,27	18,35	17,08	habitation
2-19-55	MAGNAC-LAVALLETTE-VILLARS		7,57			7,57	7,57	
2-21-49	MAGNAC-LAVALLETTE-VILLARS	6,5			0,52	7,02	6,5	habitation
2-21-50	MAGNAC-LAVALLETTE-VILLARS				0,74	0,74	0	Non exploitable
2-22-54	MAGNAC-LAVALLETTE-VILLARS	1,5				1,5	1,5	
2-23-1	MAGNAC-LAVALLETTE-VILLARS	3,25				3,25	3,25	
2-23-2	MAGNAC-LAVALLETTE-VILLARS	5,08			0,98	6,06	5,08	habitation
2-23-31	MAGNAC-LAVALLETTE-VILLARS				0,15	0,15	0	Non exploitable
2-24-61	MAGNAC-LAVALLETTE-VILLARS	1,85			1,87	3,72	1,85	
2-25-43	BLANZAGUET-SAINT-CYBARD	19,61			1,54	21,15	19,61	habitation
2-30-26	RONSENAC				0,13	0,13	0	habitation
2-30-27	RONSENAC	6,79			3,08	9,87	6,79	habitation
2-31-1	RONSENAC				0,15	0,15	0	Non exploitable
2-31-2	RONSENAC				0,05	0,05	0	Non exploitable
2-31-4	RONSENAC				0,37	0,37	0	Non exploitable
2-31-6	RONSENAC	10,56			5,83	16,39	10,56	Cours d'eau+habitation
2-34-17	RONSENAC				0,33	0,33	0	Non exploitable
2-34-18	RONSENAC	6,8			2,35	9,15	6,8	habitation
2-36-1	RONSENAC				0,13	0,13	0	Non exploitable
2-36-15	RONSENAC				0,39	0,39	0	Non exploitable
2-36-16	RONSENAC	7,06			2,25	9,31	7,06	Cours d'eau
2-38-10	RONSENAC				0,05	0,05	0	Non exploitable
2-38-11	RONSENAC				3,2	3,2	0	Non exploitable
2-38-12	RONSENAC	0,4				0,4	0,4	
2-41-1	BOISNE-LA TUDE				0,15	0,15	0	Non exploitable
2-41-2	RONSENAC				0,08	0,08	0	Non exploitable
2-41-3	BOISNE-LA TUDE	1,54				1,54	1,54	
2-41-4	BOISNE-LA TUDE	1,24			0,96	2,2	1,24	Cours d'eau
TOTAL		107,20	29,85	0,00	35,44	172,49	137,05	
Nbre de parcelles :	36							



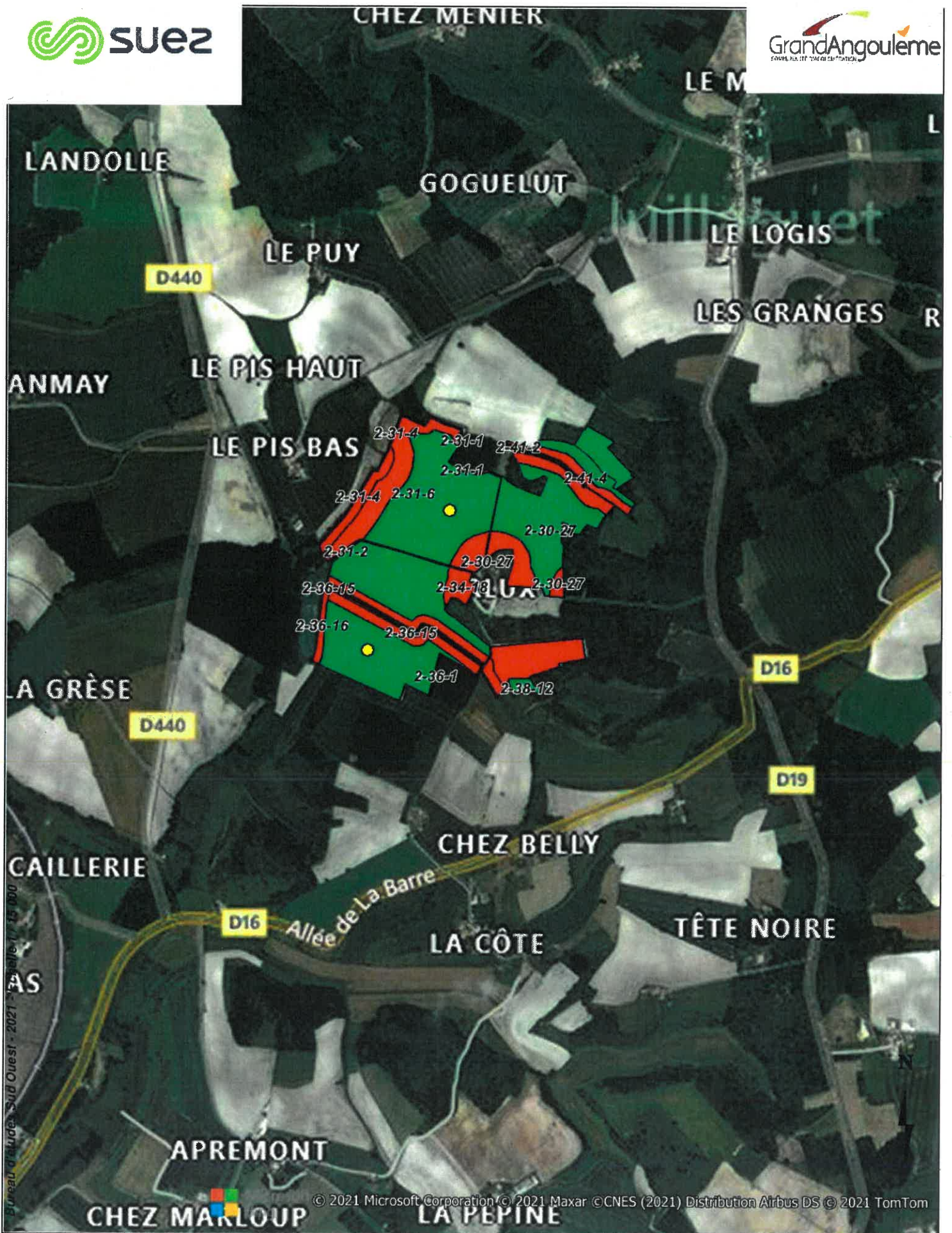
Plan d'épandage des composts de boues - EARL DE BROUQUA

- Aptitude 2
- Aptitude 1B
- Aptitude 1A
- Exclusions
- ★ Prélèvement de sol



Plan d'épandage des composts de boues - EARL DE BROUQUA

- Aptitude 2
- Aptitude 1B
- Aptitude 1A
- Exclusions
- ★ Prélèvement de sol



Plan d'épandage des composts de boues - EARL DE BROUQUA

- Aptitude 2
- Aptitude 1B
- Aptitude 1A
- Exclusions
- ★ Prélèvement de sol

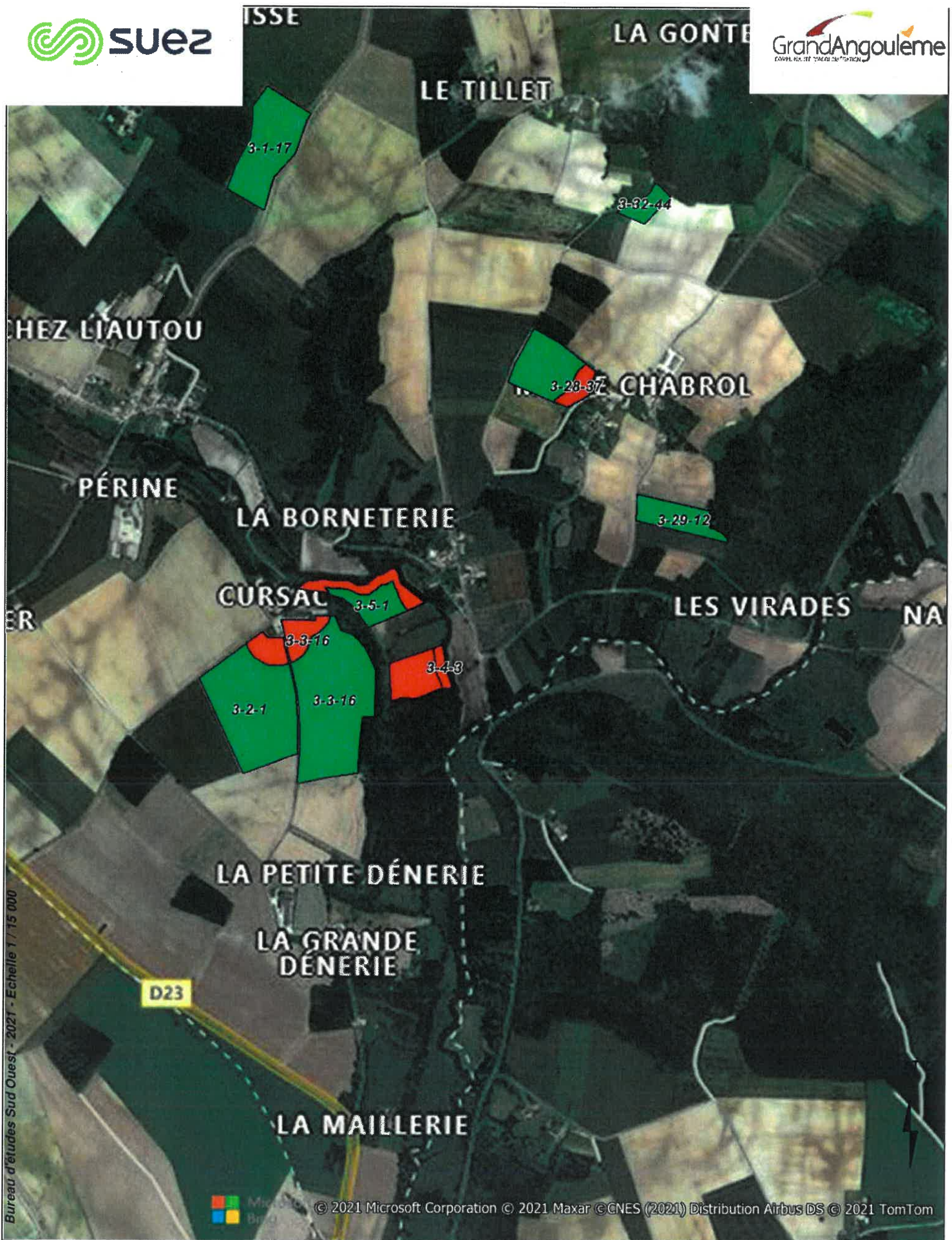
Détail des parcelles du plan d'épandage

Dossier : Plan d'épandage des composts de boues issues
des stations d'épuration du Grand Angoulême



EARL DU VOULTRON
Laubertie
16320 GARDES LE PONTAROUX

N° parcelle	Commune parcelle	Aptitudes			Surf. tot.	SPE	Cause d'exclusion	
		Surface Apt. 7	Surface Apt. 1A	Surface Apt. 1B				
3-01-17	BLANZAGUET-SAINT-CYBARD	5,21			5,21	5,21		
3-02-1	BLANZAGUET-SAINT-CYBARD	8,51			9,49	8,51	Habitation	
3-03-16	BLANZAGUET-SAINT-CYBARD	10,27			1,22	11,49	10,27	Habitation
3-04-3	BLANZAGUET-SAINT-CYBARD				2,49	2,49	0	Non exploitable
3-05-1	BLANZAGUET-SAINT-CYBARD	1,75			1,47	3,22	1,75	Habitation
3-05-2	BLANZAGUET-SAINT-CYBARD				0,23	0,23	0	Cours d'eau+habitation
3-07-23	BLANZAGUET-SAINT-CYBARD	3,5				3,5	3,5	
3-11-22	BLANZAGUET-SAINT-CYBARD	2,28				2,28	2,28	
3-12-18	BLANZAGUET-SAINT-CYBARD	2,93			0,36	3,29	2,93	Habitation
3-12-19	BLANZAGUET-SAINT-CYBARD	0,01			0,92	0,93	0,01	Habitation
3-12-35	BLANZAGUET-SAINT-CYBARD	0,44			0,87	1,31	0,44	Habitation
3-20-24	GARDES-LE-PONTAROUX	3,44			1,64	5,08	3,44	Habitation
3-21-1	GARDES-LE-PONTAROUX	20,35			3,58	23,93	20,35	Habitation
3-21-3	GARDES-LE-PONTAROUX				0,66	0,66	0	Non exploitable
3-21-5	GARDES-LE-PONTAROUX	3,74			0,33	4,07	3,74	Habitation
3-21-6	GARDES-LE-PONTAROUX	13,54			0,94	14,48	13,54	Habitation
3-23-38	VILLEBOIS-LAVALLETTE				0,76	0,76	0	Non exploitable
3-23-39	VILLEBOIS-LAVALLETTE	1,01				1,01	1,01	
3-23-40	VILLEBOIS-LAVALLETTE	0,36			0,15	0,51	0,36	Habitation
3-28-37	EDON	3,3			0,84	4,14	3,3	Habitation
3-29-12	EDON	2,19				2,19	2,19	
3-32-44	EDON	0,89				0,89	0,89	
3-34-15	BLANZAGUET-SAINT-CYBARD	1,28			0,6	1,88	1,28	
TOTAL		85,00	0,00	0,00	18,04	103,04	85,00	
Nbre de parcelles :		23						

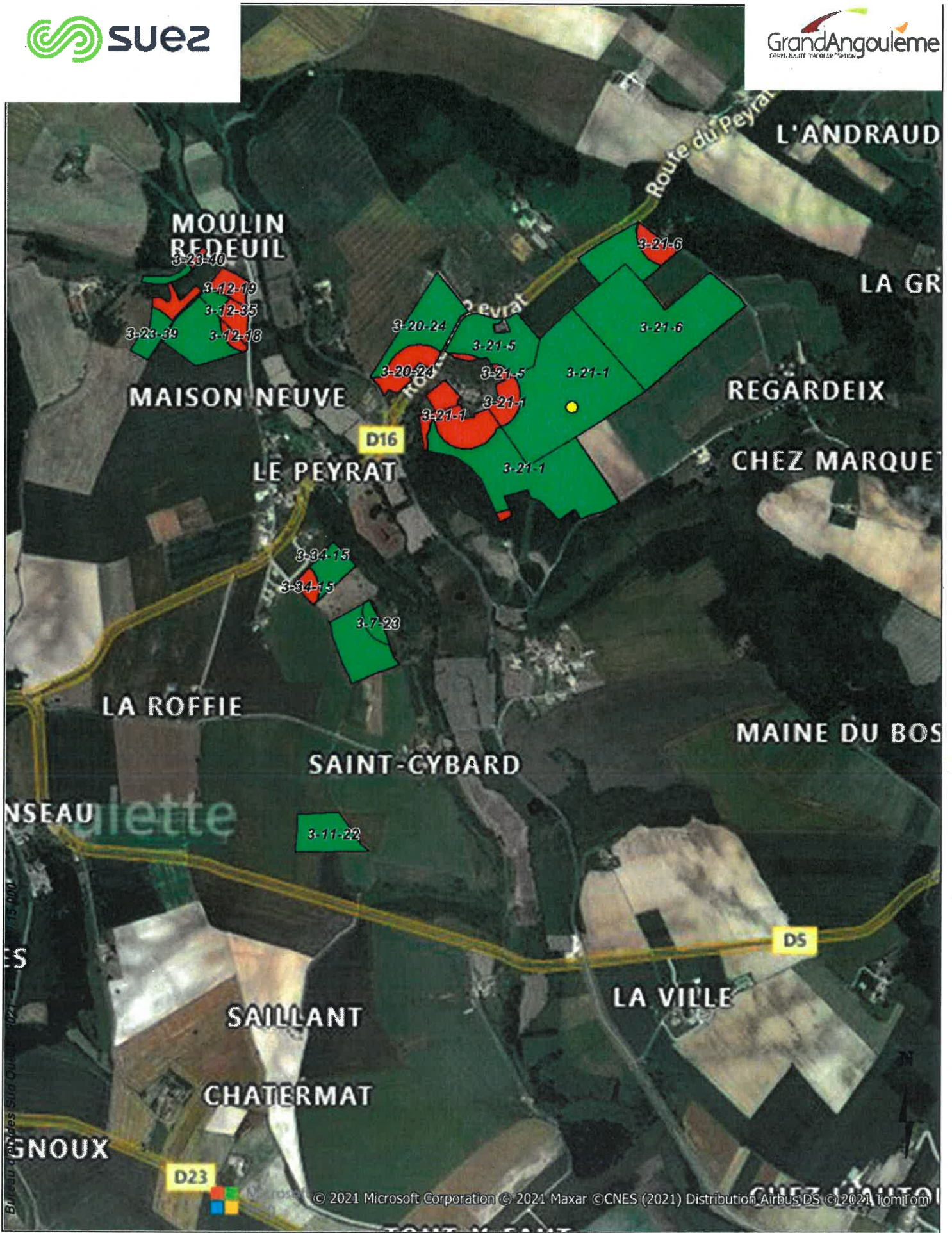


Bureau d'études Sud Ouest - 2021 - Echelle 1/75 000

© 2021 Microsoft Corporation © 2021 Maxar © CNES (2021) Distribution Airbus DS © 2021 TomTom

Plan d'épandage des composts de boues - EARL DU VOULTRON

- Aptitude 2
- Aptitude 1B
- Aptitude 1A
- Exclusions
- Prélèvement de sol



Plan d'épandage des composts de boues - EARL DU VOULTRON

- Aptitude 2
- Aptitude 1B
- Aptitude 1A
- Exclusions
- ★ Prélèvement de sol

Détail des parcelles du plan d'épandage

Dossier : Plan d'épandage des composts de boues issues
des stations d'épuration du Grand Angoulême



EARL LAJARD

Lajard

16320 MAGNAC LAVALETTE VILLARS

N° parcelle	Commune parcelle	Aptitudes				Surf. tot.	SPE	Cause d'exclusion
		Surface Apt. 2	Surface Apt. 1A	Surface Apt. 1B	Surface Apt. 0			
04-01-1	FOUQUEBRUNE	4,14				4,14	4,14	
04-02-1	MAGNAC-LAVALETTE-VILLARS	15,62				15,62	15,62	
04-02-2	MAGNAC-LAVALETTE-VILLARS	12,8				12,8	12,8	
04-03-4	MAGNAC-LAVALETTE-VILLARS	11,68				11,68	11,68	
04-03-5	MAGNAC-LAVALETTE-VILLARS	4,79				4,79	4,79	
04-04-7	MAGNAC-LAVALETTE-VILLARS	13,11				13,11	13,11	
04-05-8	MAGNAC-LAVALETTE-VILLARS	0,46				0,46	0,46	
04-06-11	MAGNAC-LAVALETTE-VILLARS	2,93				2,93	2,93	
04-07-10	MAGNAC-LAVALETTE-VILLARS	1,47				1,47	1,47	
04-08-9	MAGNAC-LAVALETTE-VILLARS	0,6				0,6	0,6	
TOTAL		67,60	0,00	0,00	0,00	67,60	67,60	
Nbre de parcelles :		10						



Plan d'épandage des composts de boues - EARL LAJARD

- Aptitude 2
- Aptitude 1B
- Aptitude 1A
- Exclusions
- ★ Prélèvement de sol

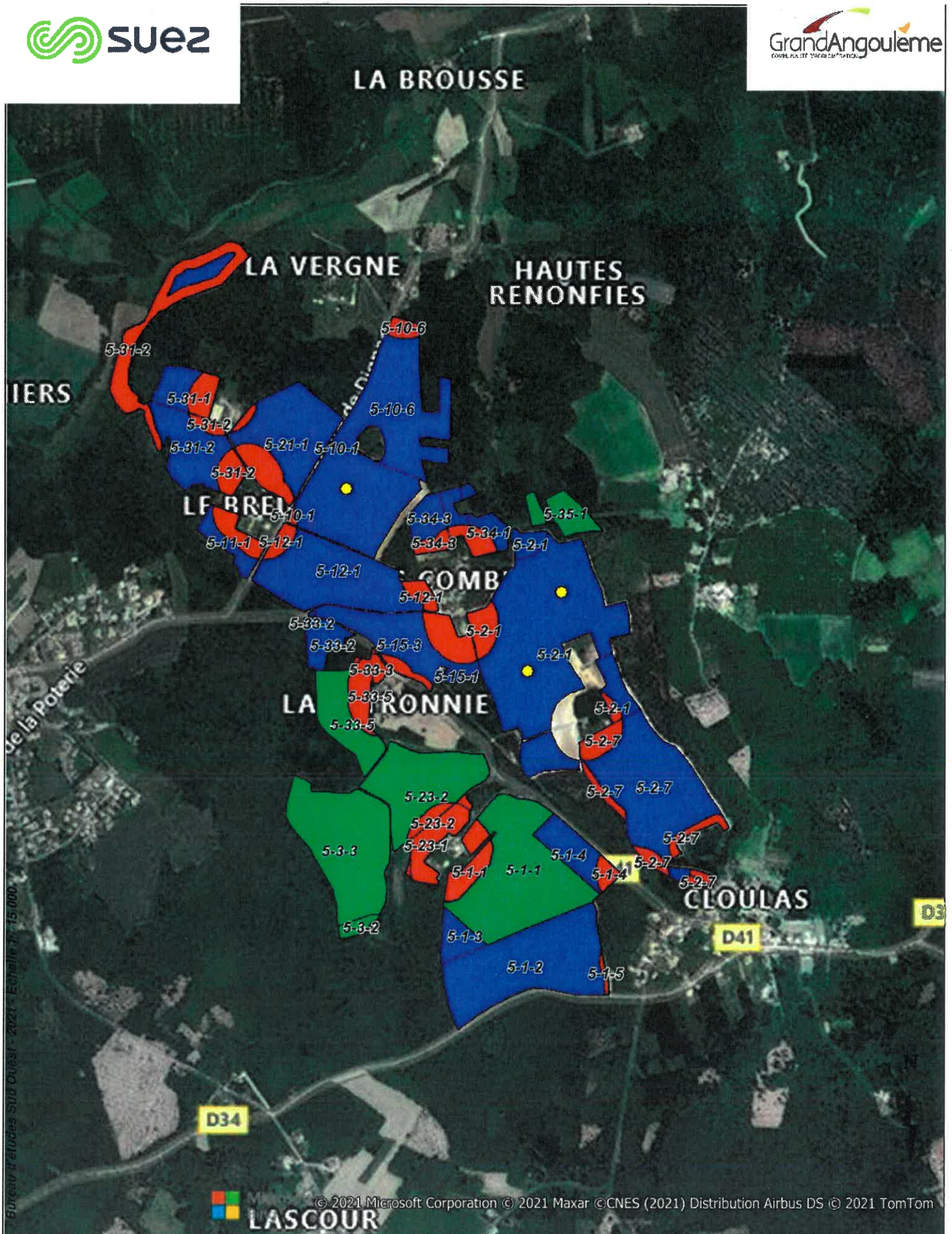
Détail des parcelles du plan d'épandage

Dossier : Plan d'épandage des composts de boues issues des stations d'épuration du Grand Angoulême



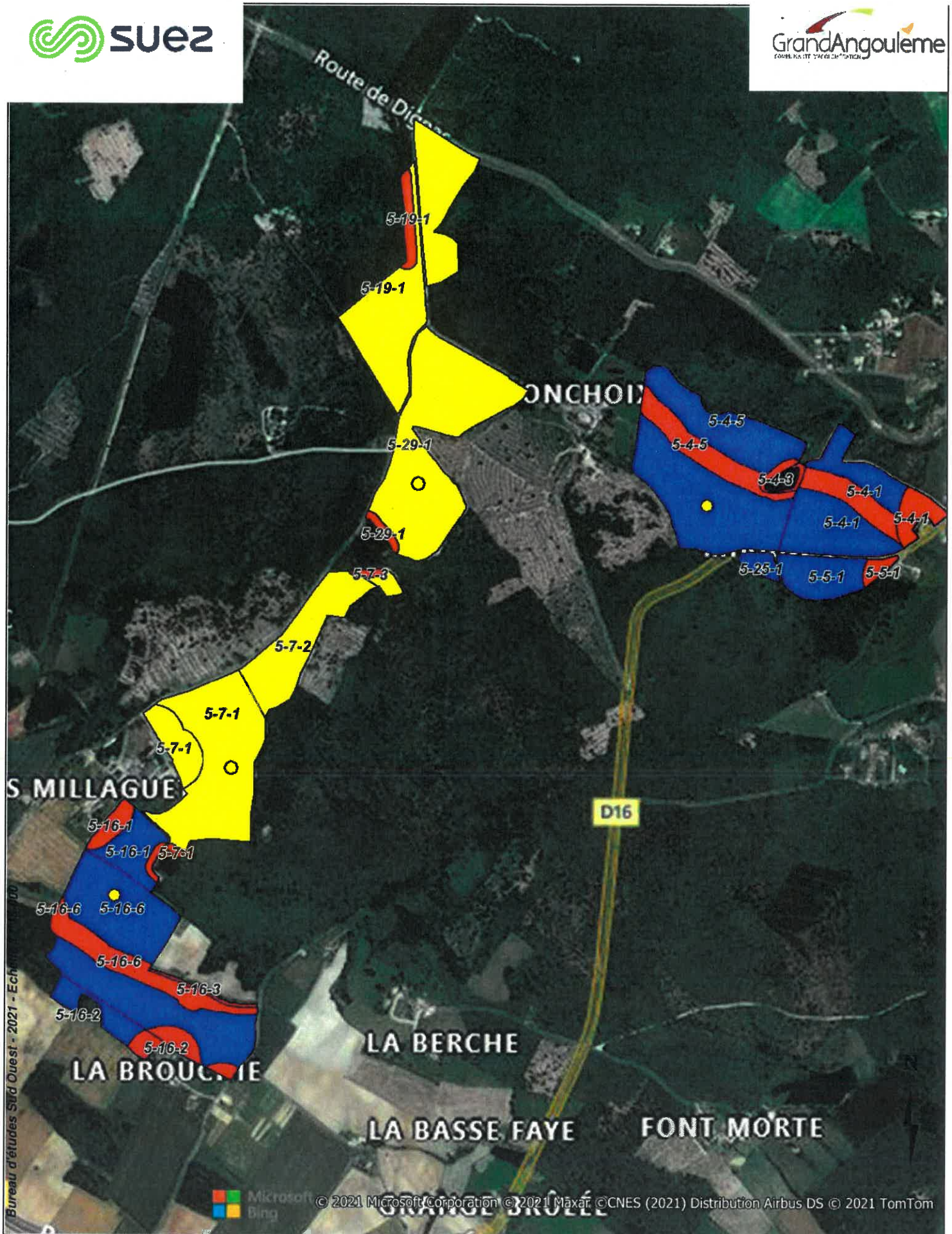
GAEC Des Sources
Mas Millaguet
16320 ROUGNAC

N° parcelle	Commune parcelle	Aptitudes			Surf. tot.	SPE	Cause d'exclusion	
		Surface Apt. 2	Surface Apt. 1A	Surface Apt. 1B				
5-01-1	DIGNAC	11,87			1,83	13,7	11,87	Habitation
5-01-2	DIGNAC			11,26		11,26	11,26	
5-01-3	DIGNAC			1,37		1,37	1,37	
5-01-4	DIGNAC			2,25	0,57	2,82	2,25	Habitation
5-01-5	DIGNAC				0,19	0,19	0	Non exploitable
5-02-1	DIGNAC			21,2	1,53	22,73	21,2	Habitation
5-02-7	DIGNAC			10,14	3,04	13,18	10,14	Cours d'eau+habitation
5-03-2	DIGNAC	0,51				0,51	0,51	
5-03-3	DIGNAC	10,05				10,05	10,05	
5-04-1	ROUGNAC			8,28	4,12	12,4	8,28	Cours d'eau+habitation
5-04-3	ROUGNAC				0,37	0,37	0	Non exploitable
5-04-5	ROUGNAC			17,12	3,96	21,08	17,12	Cours d'eau
5-05-1	ROUGNAC			3,32	0,6	3,92	3,32	Habitation
5-07-1	ROUGNAC		15,07		0,13	15,2	15,07	Cours d'eau
5-07-2	ROUGNAC		6,59		0,04	6,63	6,59	Cours d'eau
5-07-3	ROUGNAC		0,5		0,24	0,74	0,5	Cours d'eau
5-09-1	ROUGNAC		5,91			5,91	5,91	
5-10-1	DIGNAC			8,91	0,13	9,04	8,91	Habitation
5-10-6	DIGNAC			9,21	0,57	9,78	9,21	Habitation
5-11-1	DIGNAC			1,13	1,18	2,31	1,13	Habitation
5-12-1	DIGNAC			8,43	1,32	9,75	8,43	Habitation
5-15-1	DIGNAC			0,16		0,16	0,16	
5-15-3	DIGNAC			4,75	2,33	7,08	4,75	Habitation
5-16-1	ROUGNAC			2,71	1,07	3,78	2,71	Cours d'eau+habitation
5-16-2	ROUGNAC			1,78	0,64	2,42	1,78	Habitation
5-16-3	GARDES-LE-PONTAROUX				0,39	0,39	0	Non exploitable
5-16-6	GARDES-LE-PONTAROUX			15,6	5,97	21,57	15,6	Cours d'eau+habitation
5-19-1	ROUGNAC		7,8		1,06	8,86	7,8	Cours d'eau
5-21-1	DIGNAC			6,32	1,95	8,27	6,32	Habitation
5-23-1	DIGNAC				2,3	2,3	0	Habitation
5-23-2	DIGNAC	6,89			0,58	7,47	6,89	Habitation
5-25-1	ROUGNAC			0,8		0,8	0,8	
5-29-1	ROUGNAC		16,15		0,44	16,59	16,15	Cours d'eau
5-29-2	ROUGNAC				0,06	0,06	0	Cours d'eau
5-31-1	DIGNAC			1,47	1,11	2,58	1,47	Habitation
5-31-2	DIGNAC			4,99	5,78	10,77	4,99	Cours d'eau+habitation
5-33-2	DIGNAC			1,57		1,57	1,57	
5-33-3	DIGNAC				0,6	0,6	0	Habitation
5-33-5	DIGNAC		3,47		1,3	4,77	3,47	Habitation
5-34-1	DIGNAC			1,67	0,93	2,6	1,67	Habitation
5-34-3	DIGNAC			1,38	0,59	1,97	1,38	Habitation
5-35-1	DIGNAC	1,9				1,9	1,9	
TOTAL		31,22	55,49	145,82	46,92	279,45	232,53	
Nbre de parcelles :		42						



Plan d'épandage des composts de boues - GAEC Des Sources

- Aptitude 2
- Aptitude 1B
- Aptitude 1A
- Exclusions
- ★ Prélèvement de sol



Plan d'épandage des composts de boues - GAEC Des Sources

- Aptitude 2
- Aptitude 1B
- Aptitude 1A
- Exclusions
- ★ Prélèvement de sol

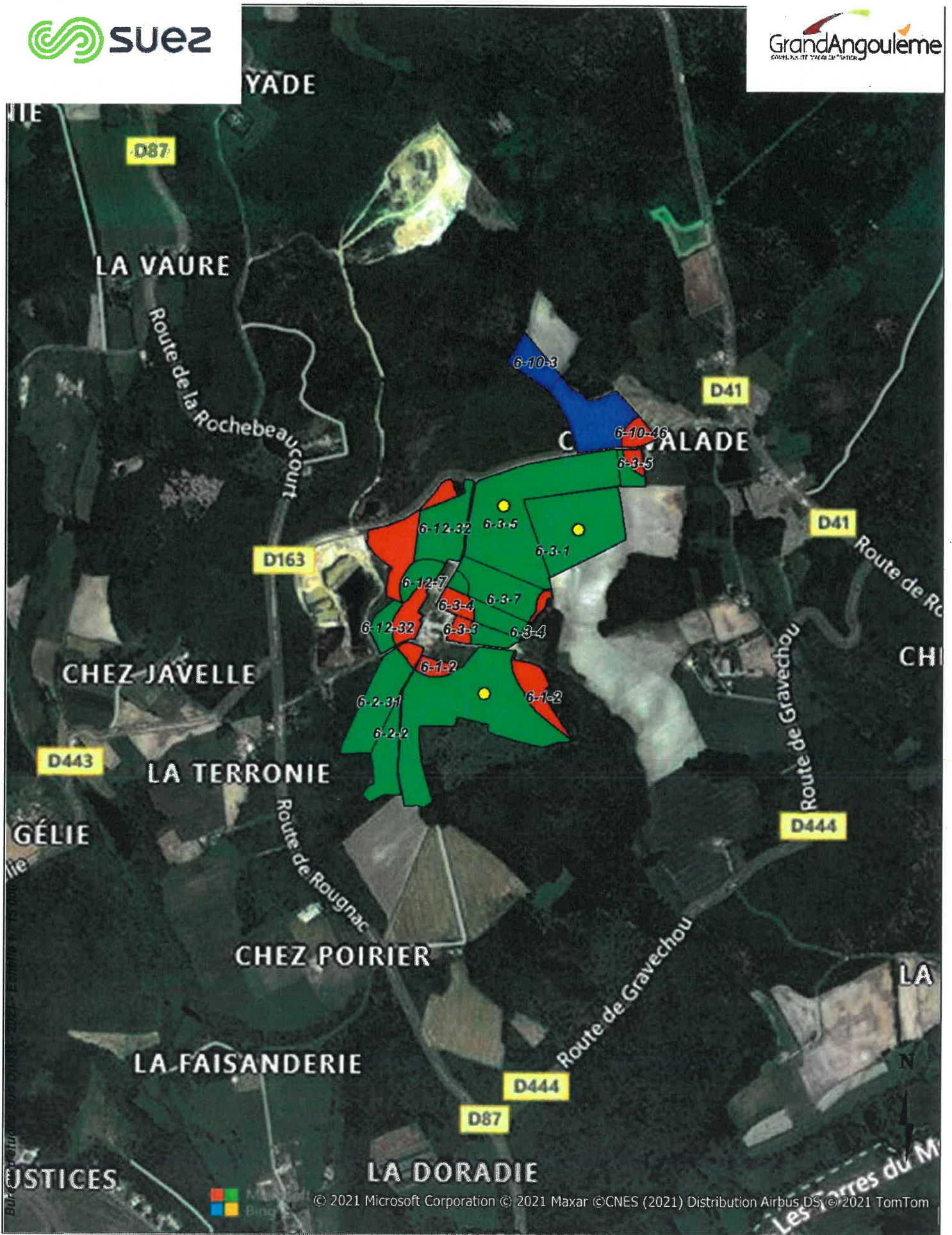
Détail des parcelles du plan d'épandage

Dossier : Plan d'épandage des composts de boues issues
des stations d'épuration du Grand Angoulême



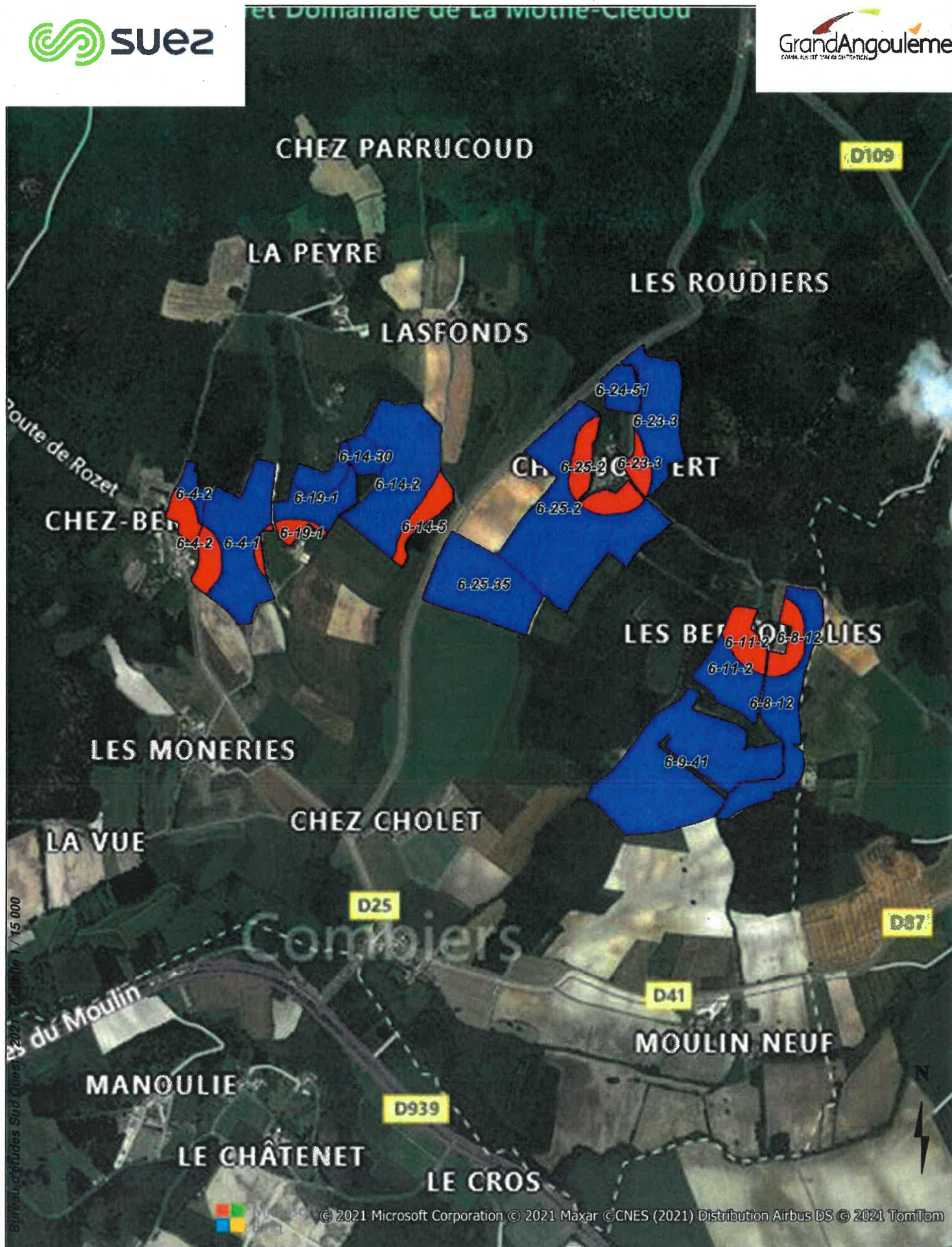
EARL Maine Au Loup
Le Maine Au Loup
16320 COMBIERS

N° parcelle	Commune parcelle	Aptitudes			Surf. tot.	SPE	Cause d'exclusion	
		Surface Apt. 2	Surface Apt. 1A	Surface Apt. 1B				
6-01-2	COMBIERS	11,13			2,2	13,33	Habitation + Pente	
6-02-2	COMBIERS	2,2			2,2	2,2		
6-02-31	COMBIERS	3,49			0,4	3,89	habitation	
6-03-1	COMBIERS	6,32				6,32		
6-03-3	COMBIERS	0,82			0,55	1,37	habitation	
6-03-4	COMBIERS	1,18			0,83	2,01	habitation	
6-03-5	COMBIERS	10,88			0,41	11,29	habitation	
6-03-7	COMBIERS	3,31			0,27	3,58	Habitation + Cours d'eau	
6-04-1	COMBIERS			7,11	1,75	8,86	Habitation	
6-04-2	COMBIERS			0,84	1,15	1,99	Habitation	
6-08-12	COMBIERS			5,97	1,68	7,65	Habitation	
6-09-41	COMBIERS			14,99		14,99		
6-10-3	COMBIERS			1,47		1,47		
6-10-46	COMBIERS			3,63	0,74	4,37		
6-11-2	COMBIERS			3,15	1,94	5,09	Habitation	
6-12-32	COMBIERS	4,03			3,04	7,07		
6-12-7	COMBIERS	1,04			1,31	2,35		
6-14-2	COMBIERS			8,52	1,7	10,22	Cours d'eau	
6-14-30	COMBIERS			1,26		1,26		
6-14-5	COMBIERS				0,06	0,06	Non exploitable	
6-19-1	COMBIERS			3,79	0,74	4,53	Habitation	
6-23-3	COMBIERS			4,98	1,01	5,99	Habitation	
6-24-51	COMBIERS			1,45		1,45		
6-25-2	COMBIERS			13,14	2,89	16,03	Habitation	
6-25-35	COMBIERS			7,04		7,04		
TOTAL		44,40	0,00	77,34	22,67	144,41	121,74	
Nb de parcelles :		25						



Plan d'épandage des composts de boues - EARL du Maine Au Loup

- Aptitude 2
- Aptitude 1B
- Aptitude 1A
- Exclusions
- ★ Prélèvement de sol



Plan d'épandage des composts de boues - EARL du Maine Au Loup

- Aptitude 2
- Aptitude 1B
- Aptitude 1A
- Exclusions
- ★ Prélèvement de sol



Plan d'épandage des composts de boues - SCEA Logis de La Beaudie

- Aptitude 2
- Aptitude 1B
- Aptitude 1A
- Exclusions
- ★ Prélèvement de sol

Détail des parcelles du plan d'épandage

Dossier : Plan d'épandage des composts de boues issues
des stations d'épuration du Grand Angoulême



SCEA Logis de La Beaudie
La Beaudie
16320 GURAT

N° parcelle	Commune parcelle	Aptitudes				Surf. tot.	SPE	Cause d'exclusion
		Surface Apt. 2	Surface Apt. 1A	Surface Apt. 1B	Surface Apt. 0			
07-15	VILLEBOIS-LAVALLETTE	9,17			1,95	11,12	9,17	Habitation
07-16	VILLEBOIS-LAVALLETTE	5,67			2,59	8,26	5,67	Habitation
07-17a	GURAT	0,95				0,95	0,95	
07-17b	GURAT	1,07				1,07	1,07	
07-21	GURAT	13,44				13,44	13,44	
07-22a	GURAT	1,68				1,68	1,68	Cours d'eau
07-22b	GURAT				1,12	1,12	0	Non exploitable
07-24	ROSENAC	0,38				0,38	0,38	
07-26	GURAT	0,52			0,26	0,78	0,52	Cours d'eau
07-52	GURAT	22,79				22,79	22,79	
TOTAL		55,67	0,00	0,00	5,92	61,59	55,67	
Nbre de parcelles :		10						



Plan d'épandage des composts de boues - SCEA Logis de La Beaudie

- Aptitude 2
- Aptitude 1B
- Aptitude 1A
- Exclusions
- Prélèvement de sol

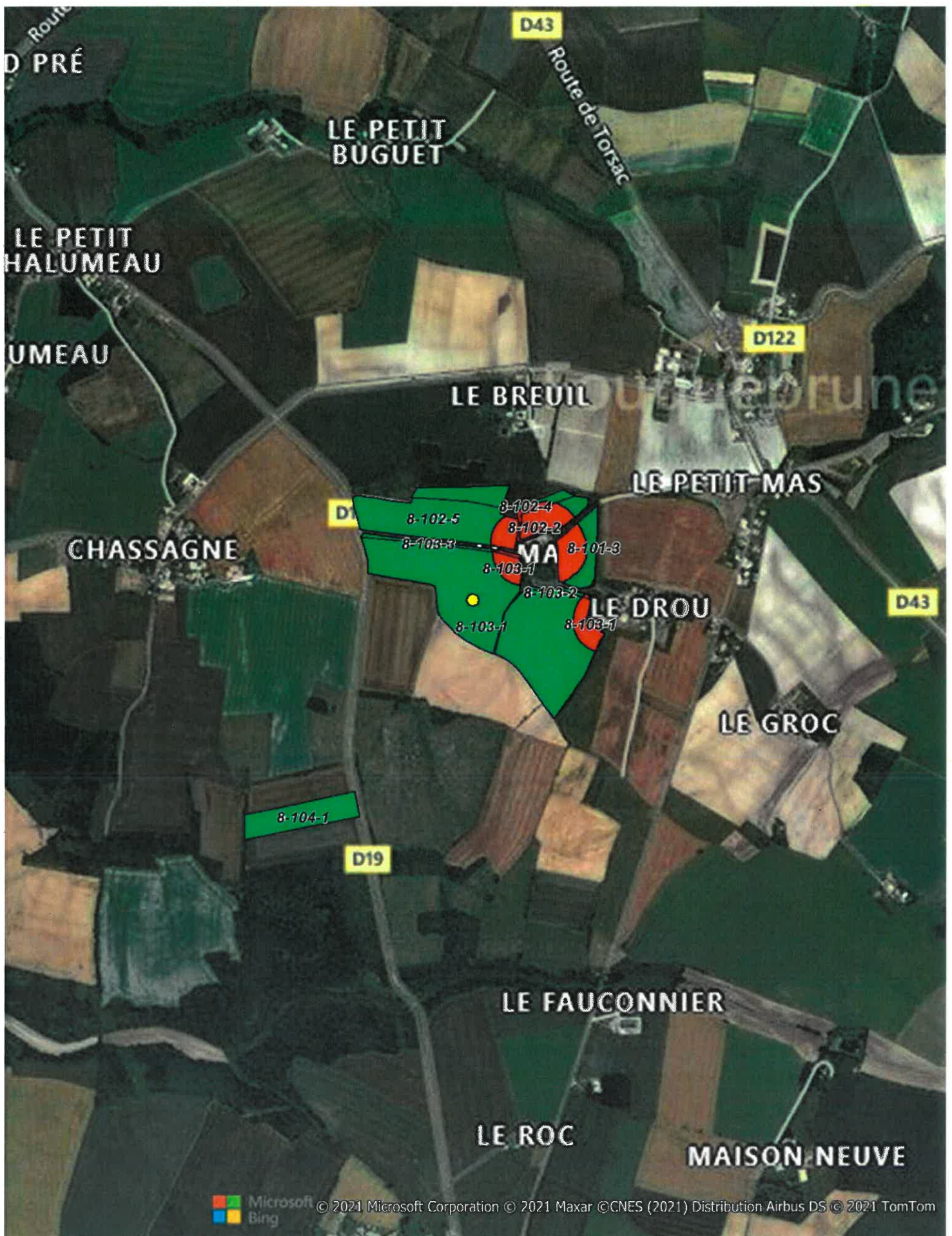
Détail des parcelles du plan d'épandage

Dossier : Plan d'épandage des composts de boues issues des stations d'épuration du Grand Angoulême



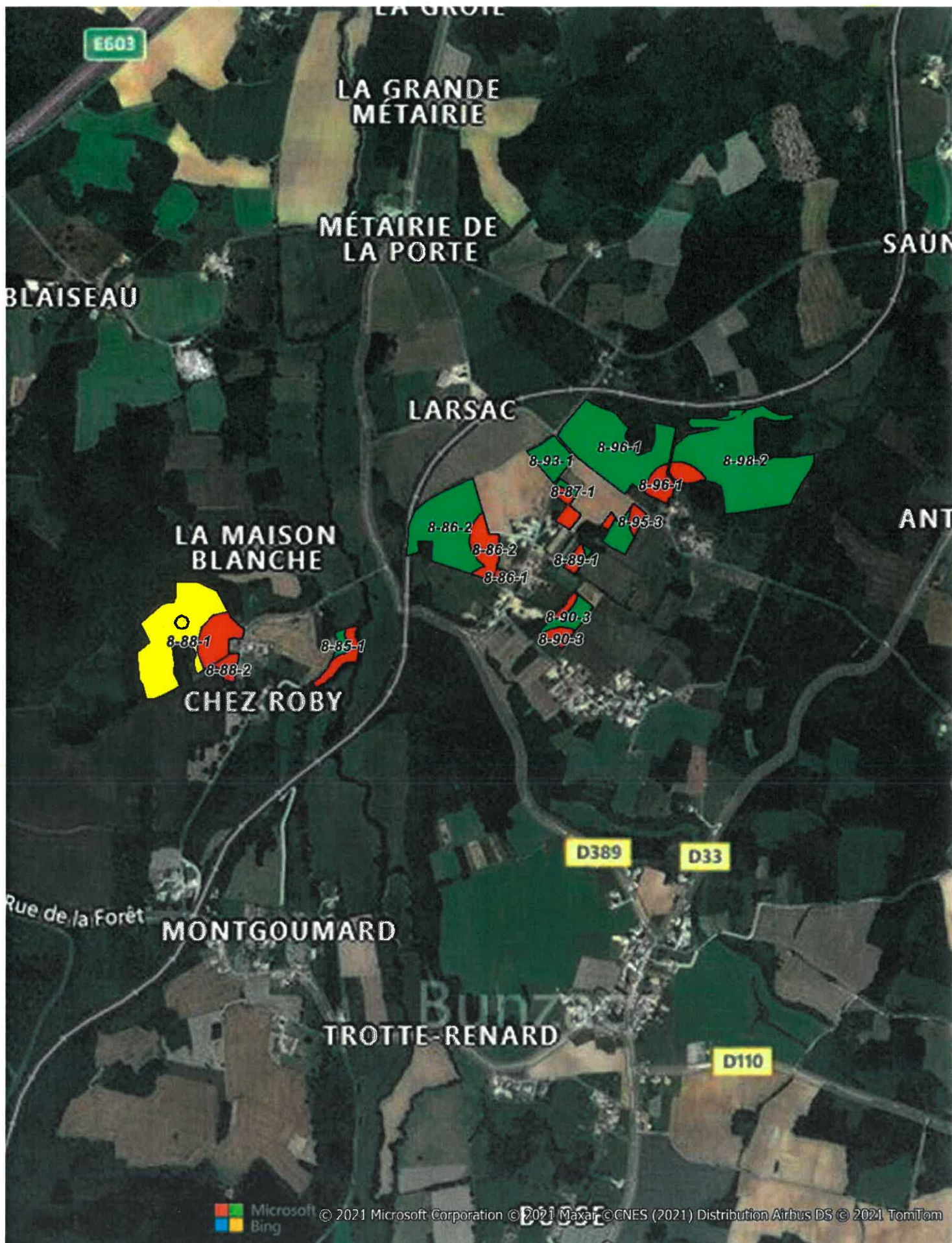
SCEA MOUNIER
33 Route du Chêne Vert
16600 MORNAC

N° parcelle	Commune parcelle	Aptitudes				Surf. tot.	SPE	Cause d'exclusion
		Surface Apt. 7	Surface Apt. 1A	Surface Apt. 1B	Surface Apt. 0			
8-02-1	RUELLE-SUR-TOUVRE	1,98				1,98	1,98	
8-04-1	GARAT	9,92			3,69	13,61	9,92	Habitation
8-05-2	RUELLE-SUR-TOUVRE			2,2	1,88	4,08	2,2	Habitation
8-06-1	RUELLE-SUR-TOUVRE				0,37	0,37	0	Non exploitable
8-06-2	RUELLE-SUR-TOUVRE			8,23	1,23	9,46	8,23	Habitation
8-06-4	RUELLE-SUR-TOUVRE				0,41	0,41	0	Non exploitable
8-06-5	RUELLE-SUR-TOUVRE				0,78	0,78	0	Non exploitable
8-07-1	MORNAC			1,35	1,76	3,11	1,35	Habitation
8-08-1	RUELLE-SUR-TOUVRE	0,73			1,32	2,05	0,73	Habitation
8-08-2	RUELLE-SUR-TOUVRE	0,01			0,01	0,02	0,01	Habitation
8-09-1	MORNAC				1,16	1,16	0	ETM
8-10-1	MORNAC			0,92	3,97	4,89	0,92	Habitation
8-101-3	FOUQUEBRUNE	1,21			1,3	2,51	1,21	Habitation
8-102-1	FOUQUEBRUNE	1,45				1,45	1,45	
8-102-2	FOUQUEBRUNE	0,38			1,22	1,6	0,38	Habitation
8-102-4	FOUQUEBRUNE	0,33			0,36	0,69	0,33	Habitation
8-102-5	FOUQUEBRUNE	5,32			0,75	6,07	5,32	Habitation
8-103-1	FOUQUEBRUNE	16,91			1,67	18,58	16,91	Habitation
8-103-2	FOUQUEBRUNE	0,16			0,02	0,18	0,16	Habitation
8-103-3	FOUQUEBRUNE	0,34			0,1	0,44	0,34	Habitation
8-104-1	FOUQUEBRUNE	2,98				2,98	2,98	
8-12-1	MORNAC	0,24			2,81	3,05	0,24	Habitation
8-13-1	MORNAC	4,19				4,19	4,19	
8-13-2	RUELLE-SUR-TOUVRE	0,77			0,29	1,06	0,77	Habitation
8-13-3	MORNAC	0,37				0,37	0,37	Habitation
8-13-4	MORNAC	0,83			0,32	1,15	0,83	Habitation
8-13-5	RUELLE-SUR-TOUVRE	0,63			0,3	0,93	0,63	Habitation
8-13-6	RUELLE-SUR-TOUVRE				0,11	0,11	0	Non exploitable
8-13-8	MORNAC	12,6				12,6	12,6	Habitation
8-14-1	BRIE	7,08			2,55	9,63	7,08	Habitation
8-15-1	MORNAC			17,07	1,21	18,28	17,07	Habitation
8-17-1	MORNAC	0,66				0,66	0,66	
8-18-1	RUELLE-SUR-TOUVRE	2,52				2,52	2,52	
8-23-1	MORNAC				0,24	0,24	0	ETM
8-24-1	BRIE	4,3				4,3	4,3	
8-25-1	MORNAC				10,3	10,3	0	ETM
8-28-1	MORNAC				1,45	1,45	0	ETM
8-29-1	RUELLE-SUR-TOUVRE	0,87				0,87	0,87	
8-31-1	TOUVRE	5,12			1,04	6,16	5,12	Habitation
8-33-1	TOUVRE	0,2				0,2	0,2	
8-33-2	TOUVRE			7,29	0,59	7,88	7,29	Cours d'eau
8-34-1	TOUVRE			16,83	2,26	19,09	16,83	Habitation
8-34-2	TOUVRE				0,58	0,58	0	Non exploitable
8-42-1	TOUVRE	0,29			0,52	0,81	0,29	Cours d'eau
8-44-1	TOUVRE		28,54		2,32	30,86	28,54	Habitation
8-45-1	TOUVRE			5,37	3,79	9,16	5,37	Habitation
8-50-1	TOUVRE		8,33			8,33	8,33	
8-52-1	MAGNAC-SUR-TOUVRE			0,18	1,09	1,27	0,18	Cours d'eau
8-52-2	TOUVRE				0,52	0,52	0	Cours d'eau
8-56-1	TOUVRE			8,58		8,58	8,58	
8-57-1	TOUVRE		1,94			1,94	1,94	
8-60-1	MAGNAC-SUR-TOUVRE	0,04			0,08	0,12	0,04	Habitation
8-60-2	MAGNAC-SUR-TOUVRE	15,72			3,58	19,3	15,72	Habitation
8-62-1	MAGNAC-SUR-TOUVRE	3,77				3,77	3,77	
8-62-2	MAGNAC-SUR-TOUVRE				0,15	0,15	0	Habitation
8-62-3	MAGNAC-SUR-TOUVRE				7,9	7,9	0	Habitation
8-64-1	MAGNAC-SUR-TOUVRE	0,73				0,73	0,73	
8-66-1	MAGNAC-SUR-TOUVRE	8,65			1,78	10,43	8,65	Habitation
8-66-2	MAGNAC-SUR-TOUVRE	0				0	0	Habitation
8-67-1	MAGNAC-SUR-TOUVRE	0,24			0,07	0,31	0,24	Habitation
8-67-2	MAGNAC-SUR-TOUVRE	0,64			6,94	7,58	0,64	Habitation
8-68-1	MAGNAC-SUR-TOUVRE	0,14			0,26	0,4	0,14	Habitation
8-68-2	MAGNAC-SUR-TOUVRE	4,23			2,17	6,4	4,23	Habitation
8-68-3	MAGNAC-SUR-TOUVRE	0,11				0,11	0,11	
8-68-4	MAGNAC-SUR-TOUVRE	0,08				0,08	0,08	
8-68-5	MAGNAC-SUR-TOUVRE				0,16	0,16	0	Habitation
8-68-6	MAGNAC-SUR-TOUVRE	0,13			0,34	0,47	0,13	Habitation
8-70-1	MAGNAC-SUR-TOUVRE	0,74			0,26	1	0,74	Habitation
8-71-1	GARAT	0,17			0,56	0,73	0,17	Habitation
8-73-1	GARAT	1,27			0,78	2,05	1,27	Habitation
8-80-1	L'ISLE-D'ESPAGNAC	0,91				0,91	0,91	
8-85-1	BUNZAC	0,27			0,79	1,06	0,27	Cours d'eau
8-86-1	BUNZAC				0,19	0,19	0	Non exploitable
8-86-2	BUNZAC	4,56			1,36	5,92	4,56	Habitation
8-87-1	BUNZAC	0,13			0,57	0,7	0,13	Habitation
8-88-1	BUNZAC		5,4		1,62	7,02	5,4	Habitation
8-88-2	BUNZAC		0,01		0,43	0,44	0,01	Habitation
8-89-1	BUNZAC	0,05			0,34	0,39	0,05	Habitation
8-90-3	BUNZAC	0,75			0,61	1,36	0,75	Habitation
8-93-1	SAINT-PROJET-SAINT-CONSTANT	1,14				1,14	1,14	
8-95-3	BUNZAC	0,73			0,45	1,18	0,73	Habitation
8-96-1	SAINT-PROJET-SAINT-CONSTANT	5,57			0,76	6,33	5,57	Habitation
8-98-2	SAINT-PROJET-SAINT-CONSTANT	8,29			0,56	8,85	8,29	Habitation
TOTAL		141,45	44,22	68,02	87,00	340,69	253,69	
Nbre de parcelles :		83						



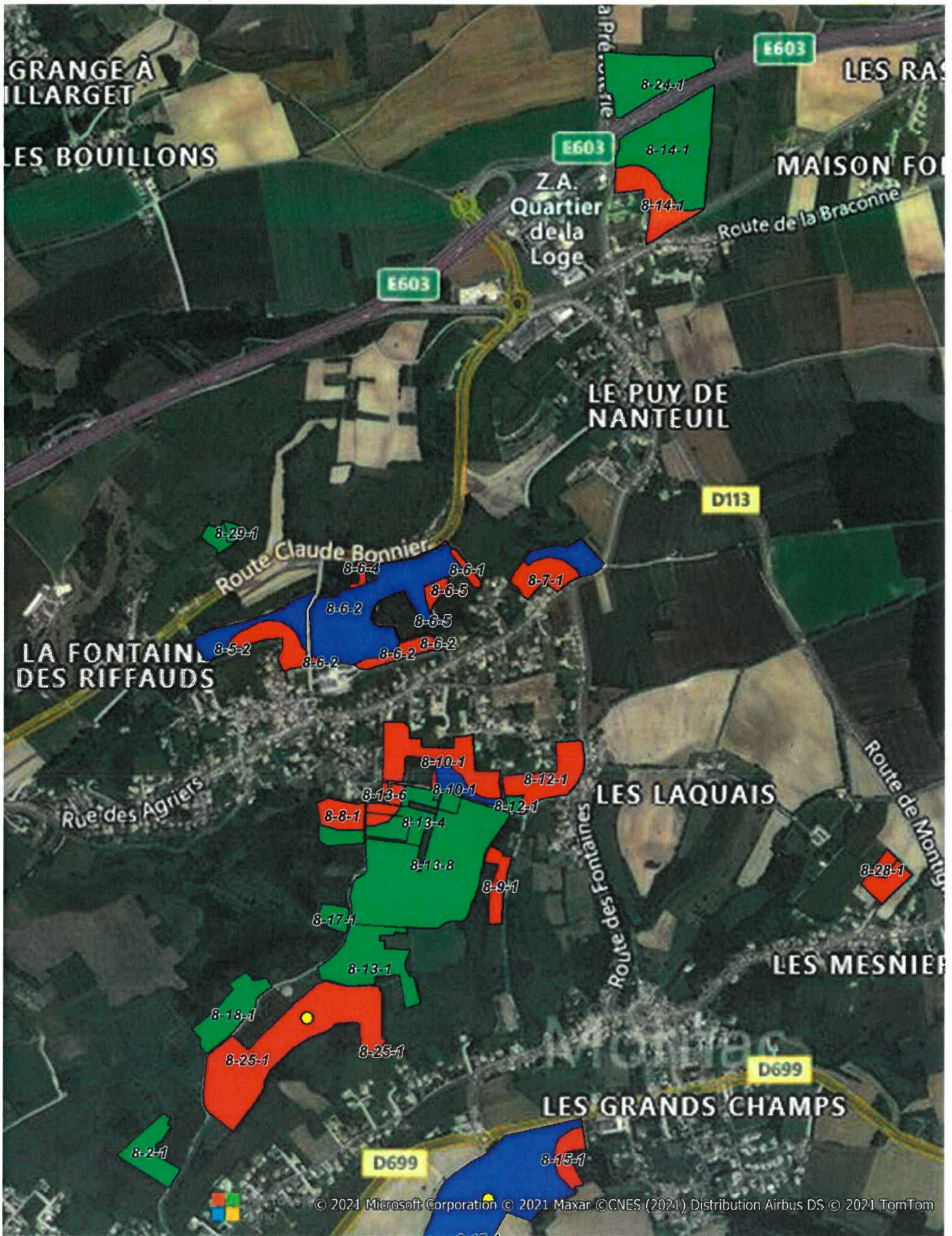
Plan d'épandage des composts de boues - SCEA MOUNIER

- Aptitude 2
- Aptitude 1B
- Aptitude 1A
- Exclusions
- ★ Prélèvement de sol



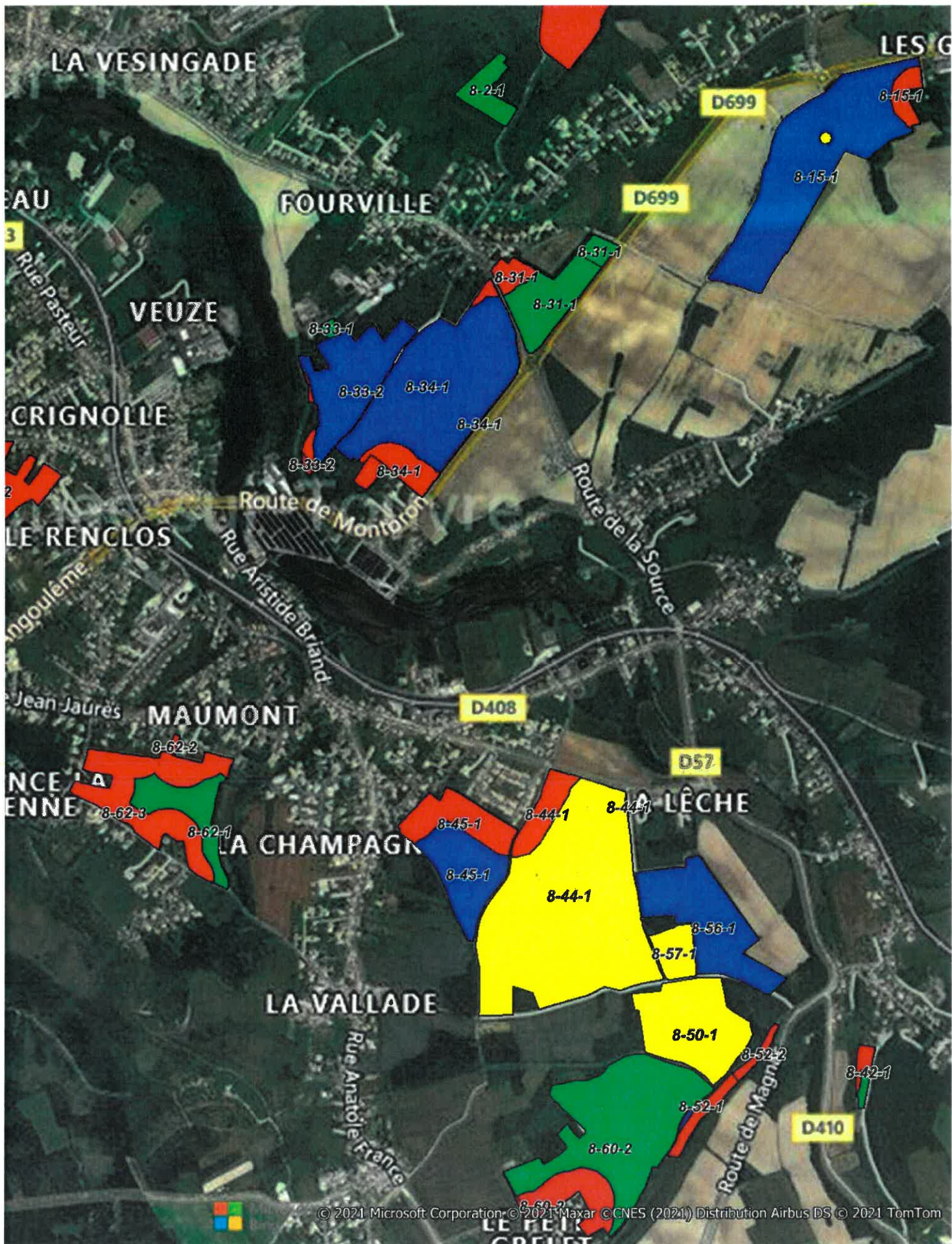
Plan d'épandage des composts de boues - SCEA MOUNIER

- Aptitude 2
- Aptitude 1B
- Aptitude 1A
- Exclusions
- ★ Prélèvement de sol



Plan d'épandage des composts de boues - SCEA MOUNIER

- Aptitude 2
- Aptitude 1B
- Aptitude 1A
- Exclusions
- Prélèvement de sol



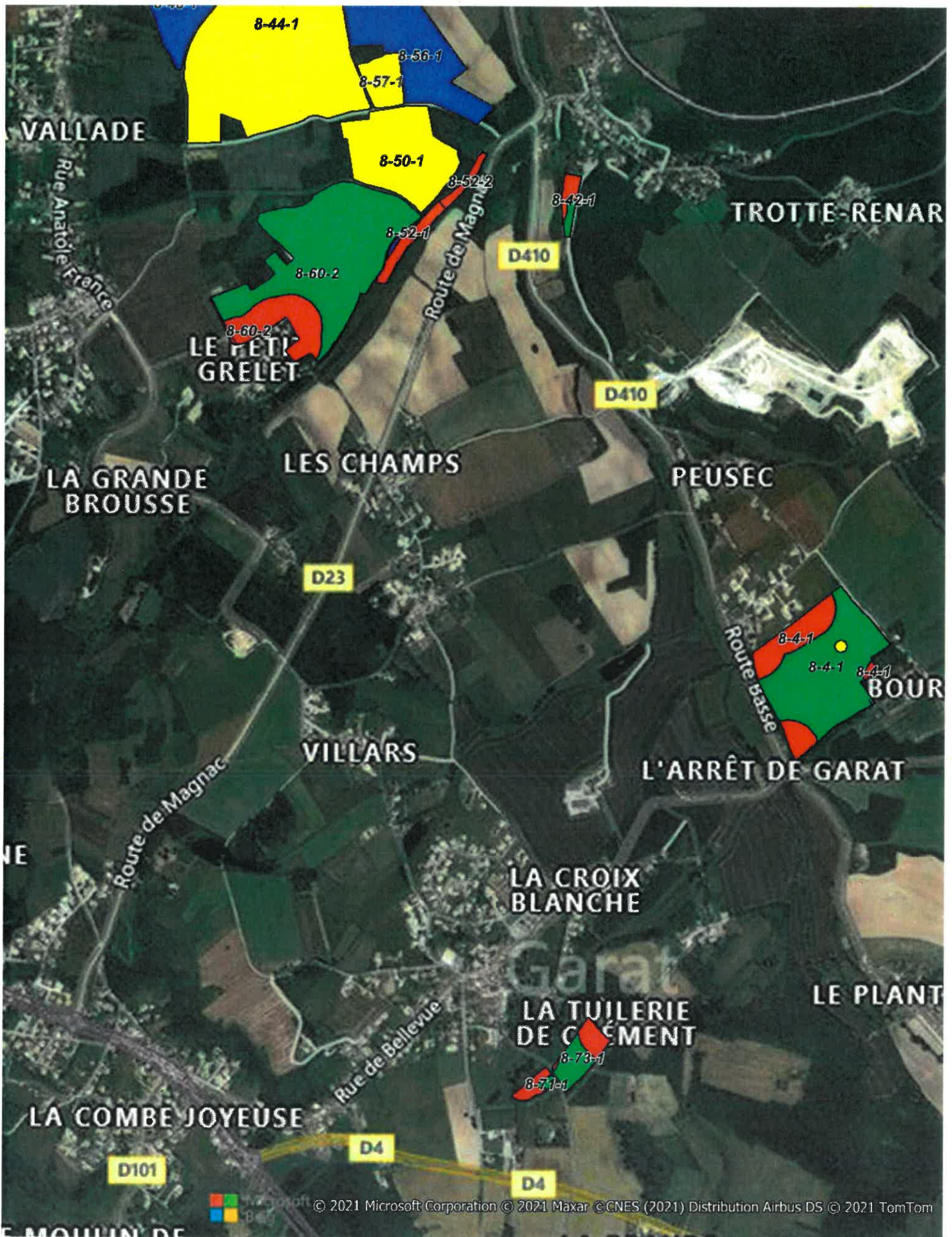
Plan d'épandage des composts de boues - SCEA MOUNIER





Plan d'épandage des composts de boues - SCEA MOUNIER

- | | | | | |
|--|--|--|--|---|
| Aptitude 2 | Aptitude 1B | Aptitude 1A | Exclusions | Prélèvement de sol |
|--|--|--|--|---|



Plan d'épandage des composts de boues - SCEA MOUNIER

- Aptitude 2
- Aptitude 1B
- Aptitude 1A
- Exclusions
- ★ Prélèvement de sol

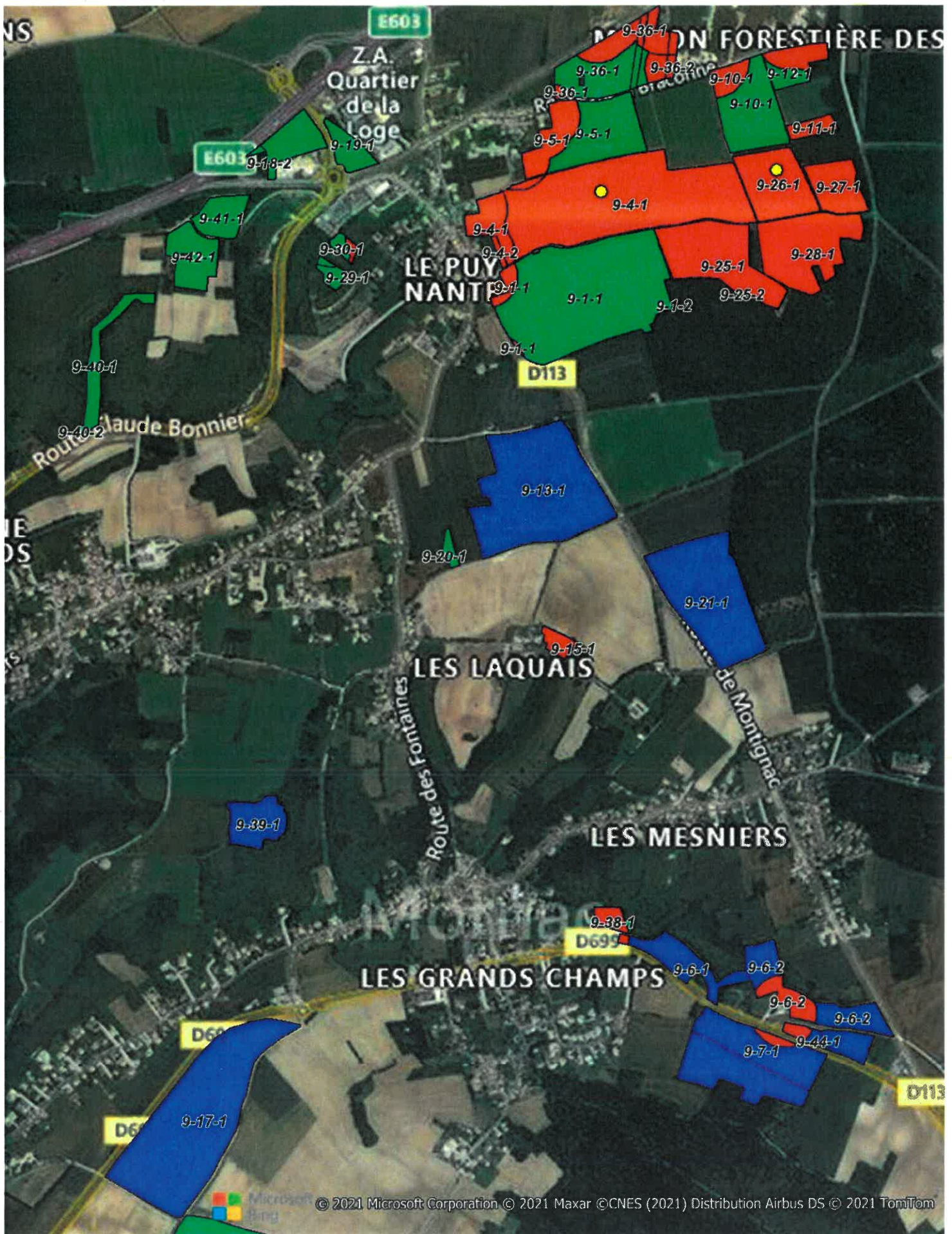
Détail des parcelles du plan d'épandage

Dossier : Plan d'épandage des composts de boues issues
des stations d'épuration du Grand Angoulême



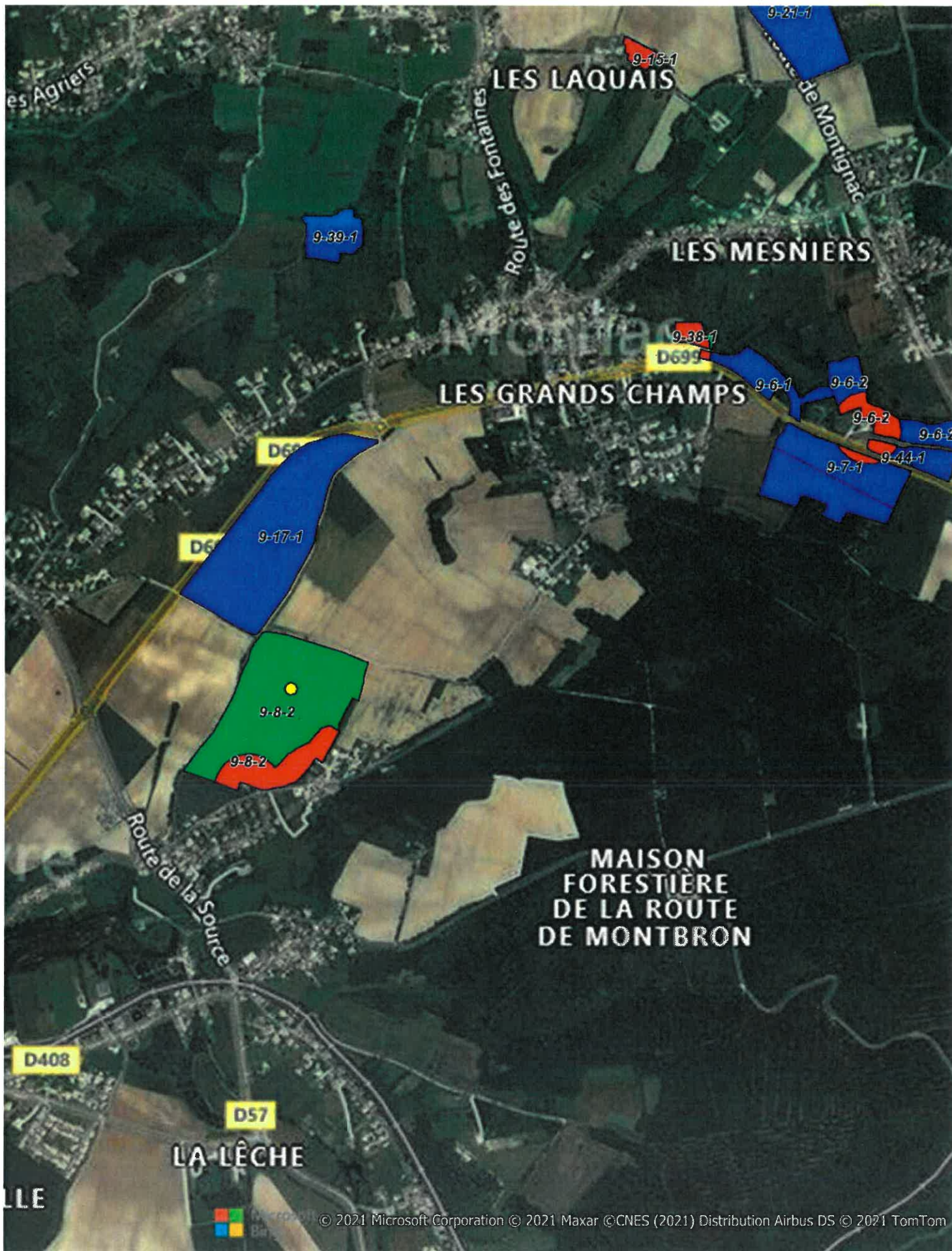
SCEA NANTEUIL
469 Route des Arnauds
16600 RUELLE SUR TOUVRE

N° parcelle	Commune parcelle	Aptitudes			Surf. tot.	SPE	Cause d'exclusion	
		Surface Apt. 2	Surface Apt. 1A	Surface Apt. 1B				
9-01-1	MORNAC	16,3			0,62	16,92	16,3	Habitation
9-01-2	MORNAC				0,03	0,03	0	Non exploitable
9-04-1	MORNAC				18,76	18,76	0	ETM
9-04-2	MORNAC				0,19	0,19	0	ETM
9-05-1	MORNAC	4,44			2,26	6,7	4,44	Habitation
9-06-1	MORNAC			2,43	0,1	2,53	2,43	Habitation
9-06-2	MORNAC			2,98	1,29	4,27	2,98	Habitation
9-07-1	MORNAC			8,53	0,33	8,86	8,53	Habitation
9-08-2	TOUVRE	14,04			3,34	17,38	14,04	Habitation
9-09-1	TOUVRE	5,93				5,93	5,93	
9-09-2	MORNAC	0,36			1,27	1,63	0,36	Habitation
9-09-3	MORNAC	0,25				0,25	0,25	
9-10-1	MORNAC	4,41			0,97	5,38	4,41	Habitation
9-11-1	MORNAC				0,79	0,79	0	ETM
9-12-1	MORNAC	0,76			1,23	1,99	0,76	Habitation
9-13-1	MORNAC			13,02		13,02	13,02	
9-15-1	MORNAC				0,63	0,63	0	Habitation
9-17-1	MORNAC			15,18		15,18	15,18	
9-18-1	CHAMPNIERS	1,98				1,98	1,98	
9-18-2	CHAMPNIERS	0,24				0,24	0,24	
9-19-1	CHAMPNIERS	1,34				1,34	1,34	
9-20-1	MORNAC	0,37			0,03	0,4	0,37	Habitation
9-21-1	MORNAC			9,34		9,34	9,34	
9-23-1	MORNAC	1,69			1,27	2,96	1,69	Habitation
9-25-1	MORNAC				6,3	6,3	0	ETM
9-25-2	MORNAC				0,04	0,04	0	ETM
9-26-1	MORNAC				4,41	4,41	0	ETM
9-27-1	MORNAC				2,49	2,49	0	ETM
9-28-1	MORNAC				6,09	6,09	0	ETM
9-28-2	MORNAC				0,06	0,06	0	ETM
9-29-1	MORNAC	0,55			0,02	0,57	0,55	
9-30-1	MORNAC	0,31			0,17	0,48	0,31	
9-36-1	BRIE	3,31			3,06	6,37	3,31	Habitation
9-36-2	BRIE				0,4	0,4	0	Habitation
9-38-1	MORNAC	0,06			0,67	0,73	0,06	Habitation
9-39-1	MORNAC			2,39		2,39	2,39	
9-40-1	RUELLE-SUR-TOUVRE	2				2	2	
9-40-2	RUELLE-SUR-TOUVRE	0,08				0,08	0,08	
9-41-1	RUELLE-SUR-TOUVRE	1,82				1,82	1,82	
9-42-1	RUELLE-SUR-TOUVRE	2,53				2,53	2,53	
9-44-1	MORNAC			1,4	0,34	1,74	1,4	Habitation
9-50-1	BUNZAC		0,14			0,14	0,14	
9-50-2	BUNZAC				1,36	1,36	0	Non exploitable
9-50-3	BUNZAC		1,16		1,72	2,88	1,16	Habitation
9-50-4	BUNZAC				0,04	0,04	0	Cours d'eau
TOTAL		62,77	1,30	55,27	60,28	179,62	119,34	
Nbre de parcelles :		45						



Plan d'épandage des composts de boues - SCEA de Nanteuil

- Aptitude 2
- Aptitude 1B
- Aptitude 1A
- Exclusions
- ★ Prélèvement de sol



Plan d'épandage des composts de boues - SCEA de Nanteuil

- Aptitude 2
- Aptitude 1B
- Aptitude 1A
- Exclusions
- ★ Prélèvement de sol



Plan d'épandage des composts de boues - SCEA de Nanteuil

- Aptitude 2
- Aptitude 1B
- Aptitude 1A
- Exclusions
- ★ Prélèvement de sol

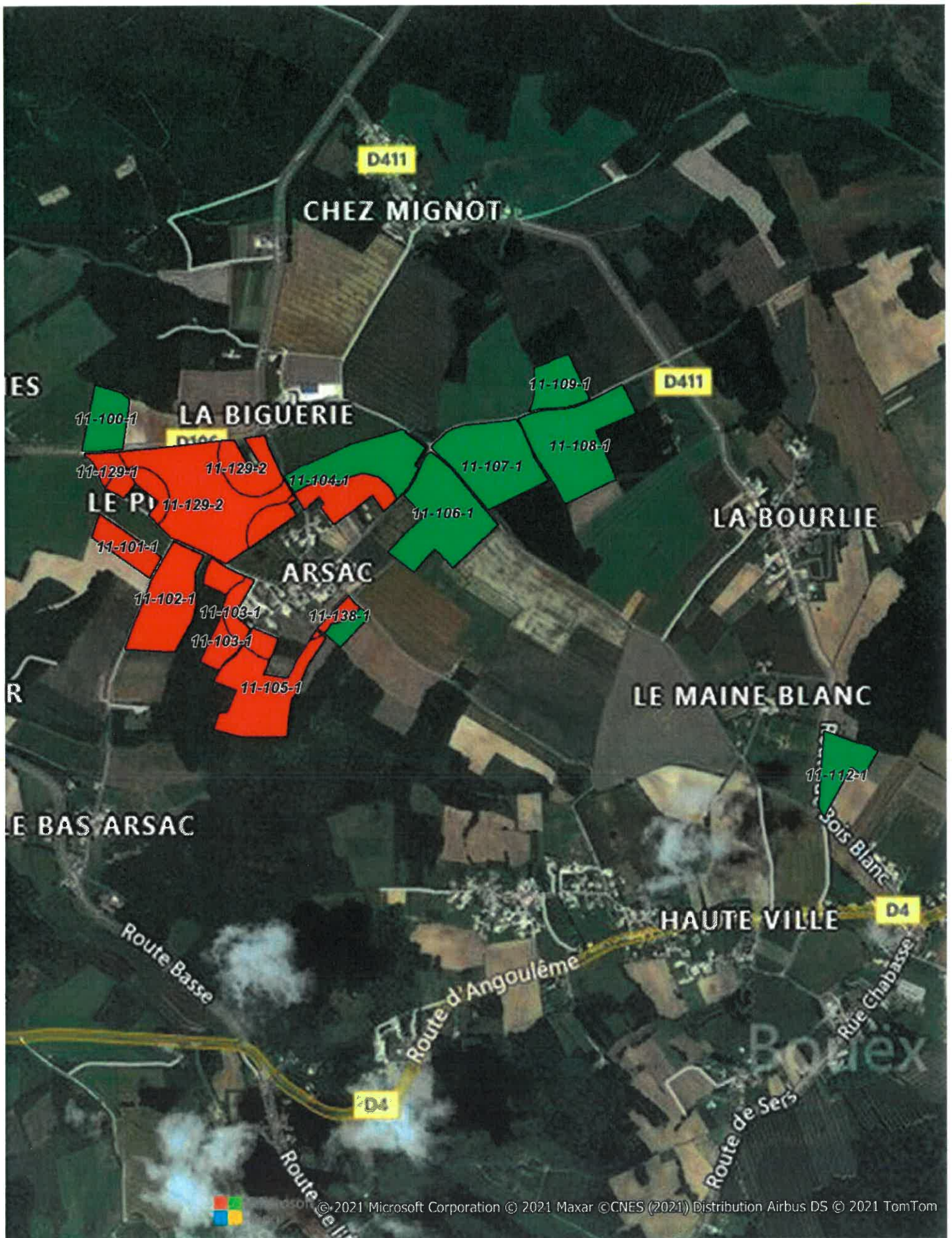
Détail des parcelles du plan d'épandage

Dossier : Plan d'épandage des composts de boves issues des stations d'épuration du Grand Angoulême



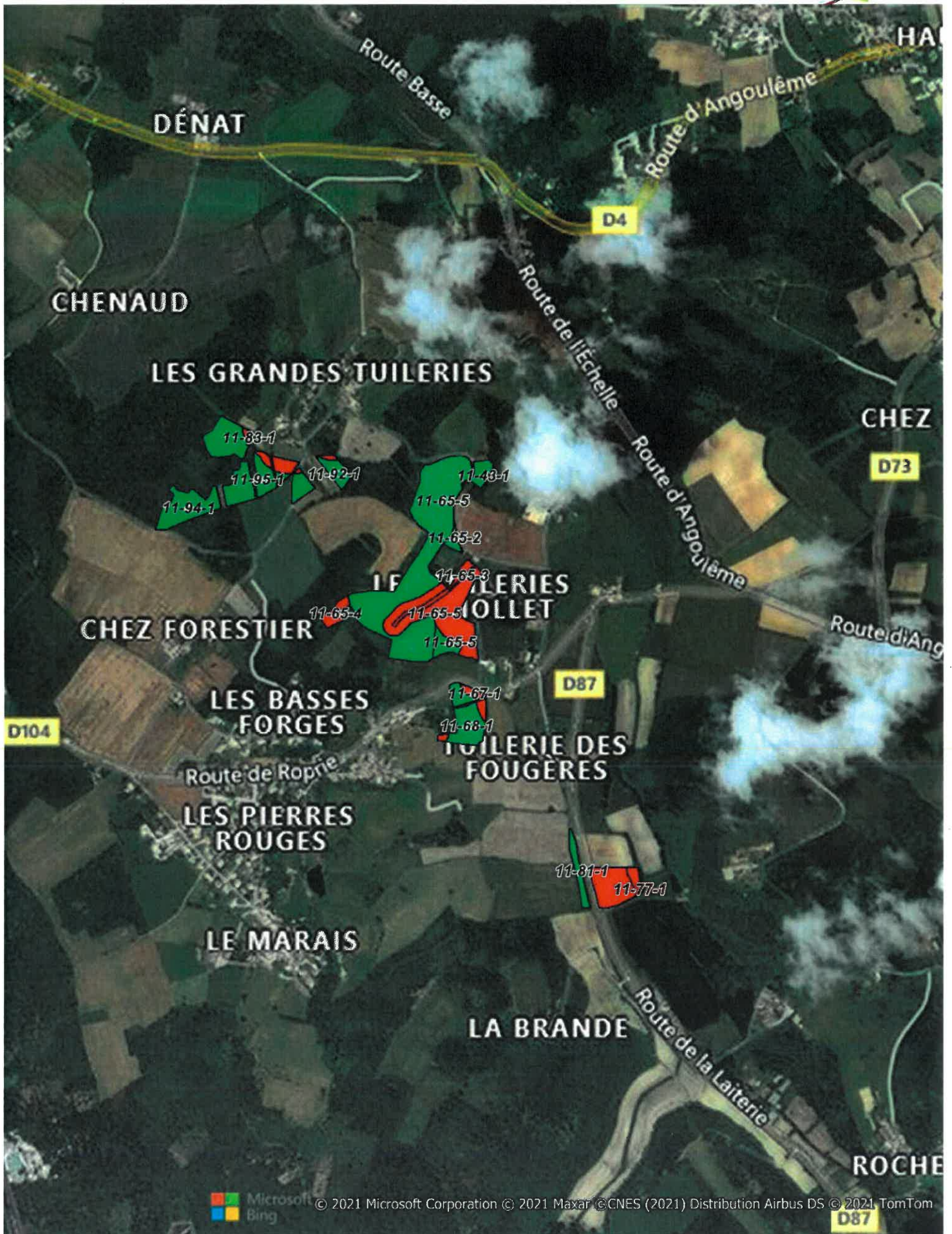
EARL des Chaumes de Chaix
Les Chaumes de Chaix
16410 GARAT

N° parcelle	Commune parcelle	Aptitudes				Surf. tot.	jPE	Cause d'exclusion
		Surface Apt. 1	Surface Apt. 1A	Surface Apt. 1B	Surface Apt. 0			
11-01-1	MAGNAC-SUR-TOUVRE				0,47	0,47	0	Non exploitable
11-01-2	MAGNAC-SUR-TOUVRE				0,18	0,18	0	Non exploitable
11-01-3	MAGNAC-SUR-TOUVRE	5,41			1,27	6,68	5,41	Habitation
11-03-1	MAGNAC-SUR-TOUVRE	2,14			2,04	4,18	2,14	Habitation
11-06-1	MAGNAC-SUR-TOUVRE	0,27			0,8	1,07	0,27	Habitation
11-07-1	MAGNAC-SUR-TOUVRE	2,41				2,41	2,41	
11-100-1	GARAT	2,37				2,37	2,37	
11-101-1	GARAT				1,8	1,8	0	Plan d'épandage tiers
11-102-1	GARAT				5,15	5,15	0	Plan d'épandage tiers
11-103-1	GARAT				3,06	3,06	0	Plan d'épandage tiers
11-104-1	BOUEX		4,83		2,72	7,55	4,83	Habitation
11-105-1	BOUEX				6,6	6,6	0	Plan d'épandage tiers
11-106-1	BOUEX		6,77			6,77	6,77	
11-107-1	BOUEX			6,38		6,38	6,38	
11-108-1	BOUEX	7,22				7,22	7,22	
11-109-1	BOUEX	2,31				2,31	2,31	
11-112-1	BOUEX	2,43				2,43	2,43	
11-121-1	GARAT			1,26	0,99	2,25	1,26	Cours d'eau
11-121-2	GARAT				0,18	0,18	0	Non exploitable
11-126-1	MAGNAC-SUR-TOUVRE	0,38			1,92	2,3	0,38	Habitation
11-127-1	MAGNAC-SUR-TOUVRE		3,51		1,23	4,74	3,51	Habitation
11-129-1	GARAT				1,31	1,31	0	Plan d'épandage tiers
11-129-2	GARAT				14,51	14,51	0	Plan d'épandage tiers
11-130-1	GARAT				3,89	3,89	0	Plan d'épandage tiers
11-131-1	GARAT		6,59		1,37	7,96	6,59	Habitation
11-132-1	GARAT	1,92			1,15	3,07	1,92	Habitation
11-133-1	GARAT			0,57	0,41	0,98	0,57	Habitation
11-135-1	GARAT				0,08	0,08	0	Non exploitable
11-136-1	GARAT				4,05	4,05	0	NATURA 2000
11-136-2	GARAT				0,13	0,13	0	Non exploitable
11-138-1	BOUEX	0,75			0,58	1,33	0,75	Habitation
11-139-1	MAGNAC-LAVALLETTE-VILLARS				1,78	1,78	0	Habitation
11-139-2	MAGNAC-LAVALLETTE-VILLARS				0,33	0,33	0	Habitation
11-139-3	MAGNAC-LAVALLETTE-VILLARS				0,73	0,73	0	Habitation
11-139-4	MAGNAC-LAVALLETTE-VILLARS	2,85			0,12	2,17	2,05	Cours d'eau
11-140-1	MAGNAC-LAVALLETTE-VILLARS			8,52		8,52	8,52	
11-140-2	MAGNAC-LAVALLETTE-VILLARS	2,28				2,28	2,28	
11-140-3	MAGNAC-LAVALLETTE-VILLARS				0,45	0,45	0	Cours d'eau
11-141-1	MAGNAC-SUR-TOUVRE			1,5		1,5	1,5	
11-141-2	MAGNAC-LAVALLETTE-VILLARS				0,29	0,29	0	Non exploitable
11-142-1	MAGNAC-LAVALLETTE-VILLARS			5,58		5,58	5,58	
11-142-2	MAGNAC-LAVALLETTE-VILLARS			5,11		5,11	5,11	
11-143-1	MAGNAC-LAVALLETTE-VILLARS	7,83				7,83	7,83	
11-143-2	MAGNAC-LAVALLETTE-VILLARS	0,91				0,91	0,91	
11-15-1	MAGNAC-SUR-TOUVRE	1,13			1,22	2,35	1,13	Habitation
11-18-1	MAGNAC-SUR-TOUVRE			0,41	0,95	1,36	0,41	Habitation
11-19-1	MAGNAC-SUR-TOUVRE			4,99	0,3	5,29	4,99	Habitation
11-20-1	MAGNAC-SUR-TOUVRE			1,84		1,84	1,84	
11-21-1	MAGNAC-SUR-TOUVRE		0,29			0,29	0,29	
11-23-1	MAGNAC-SUR-TOUVRE		2,04		1,04	3,08	2,04	Habitation
11-24-1	MAGNAC-SUR-TOUVRE		3,58			3,58	3,58	
11-24-2	MAGNAC-SUR-TOUVRE		0,09			0,09	0,09	
11-28-1	MAGNAC-SUR-TOUVRE		0,39			0,39	0,39	
11-28-2	MAGNAC-SUR-TOUVRE		5,41			5,41	5,41	
11-29-1	TOUVRE			5,13	0,79	5,92	5,13	Habitation
11-30-1	TOUVRE				0,21	0,21	0	Non exploitable
11-30-2	TOUVRE				3,67	3,67	0	Non exploitable
11-30-3	TOUVRE		8,27		0,65	8,92	8,27	Habitation
11-32-1	GARAT		1,11			1,11	1,11	
11-34-1	GARAT		2,91		0,85	3,76	2,91	Habitation
11-35-1	GARAT		9,23		1,9	11,13	9,23	Habitation
11-35-2	TOUVRE				0,1	0,1	0	Non exploitable
11-36-1	GARAT		1,77		2,06	3,83	1,77	Cours d'eau+habitation
11-36-2	GARAT				0,85	0,85	0	Non exploitable
11-37-1	GARAT			6,75	0,63	6,78	6,75	Cours d'eau
11-38-1	GARAT			2,06	0,33	2,39	2,06	Cours d'eau
11-38-2	GARAT				0,05	0,05	0	Non exploitable
11-43-1	GARAT		0,42			0,42	0,42	
11-45-1	GARAT		0,37			0,37	0,37	
11-45-2	GARAT				0,96	0,96	0	Habitation
11-46-1	GARAT		1,09		0,16	1,25	1,09	Habitation
11-47-1	GARAT			2,92		2,92	2,92	
11-53-1	GARAT		2,6		0,19	2,79	2,6	Habitation
11-53-2	GARAT				0,53	0,53	0	Habitation
11-54-1	GARAT		1,02		1,17	2,19	1,02	Habitation
11-59-1	TOUVRE				0,13	0,13	0	Non exploitable
11-65-1	GARAT				0,34	0,34	0	Non exploitable
11-65-2	GARAT		0,22			0,22	0,22	
11-65-3	GARAT				0,2	0,2	0	Non exploitable
11-65-4	DIRAC				0,42	0,42	0	Non exploitable
11-65-5	GARAT		8,61		3,32	11,93	8,61	Cours d'eau+habitation
11-67-1	GARAT		0,36		0,19	0,55	0,36	Habitation
11-68-1	GARAT		1,12		0,22	1,34	1,12	Habitation
11-77-1	GARAT				1,7	1,7	0	NATURA 2000
11-81-1	GARAT		0,49			0,49	0,49	
11-83-1	GARAT		1,31		0,11	1,42	1,31	Habitation
11-84-1	GARAT		1,17			1,17	1,17	
11-86-1	MAGNAC-SUR-TOUVRE		8,77		0,69	9,46	8,77	Habitation
11-89-1	GARAT		4,18		1,21	5,39	4,18	Habitation
11-92-1	GARAT		0,51		0,07	0,58	0,51	Habitation
11-93-1	GARAT		0,44		0,03	0,47	0,44	Habitation
11-94-1	GARAT		1,59			1,59	1,59	
11-95-1	GARAT		1,63		0,47	2,1	1,63	Habitation
11-97-1	TOUVRE		0,09		0,8	0,89	0,09	Habitation
11-97-2	TOUVRE		2,35		0,14	2,49	2,35	Habitation
11-97-3	TOUVRE				0,21	0,21	0	Non exploitable
11-98-1	GARAT			1,74		1,74	1,74	
11-99-1	GARAT			5,24	0,16	5,4	5,24	Cours d'eau
TOTAL		99,82	40,04	57,08	87,51	284,45	196,94	
Nbre de parcelles :	98							



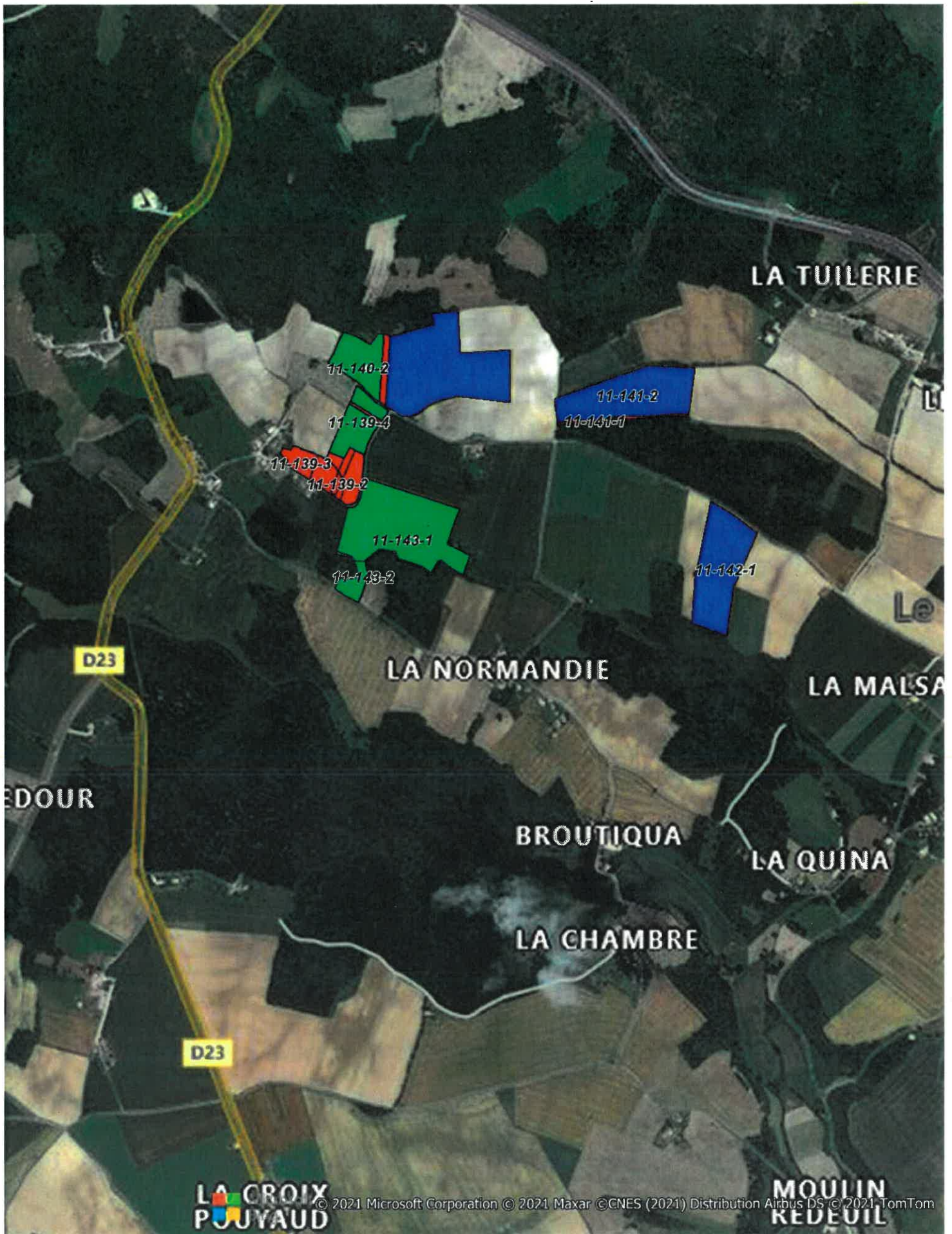
Plan d'épandage des composts de boues - EARL des Chaumes de Chaix

- Aptitude 2
- Aptitude 1B
- Aptitude 1A
- Exclusions
- ★ Prélèvement de sol



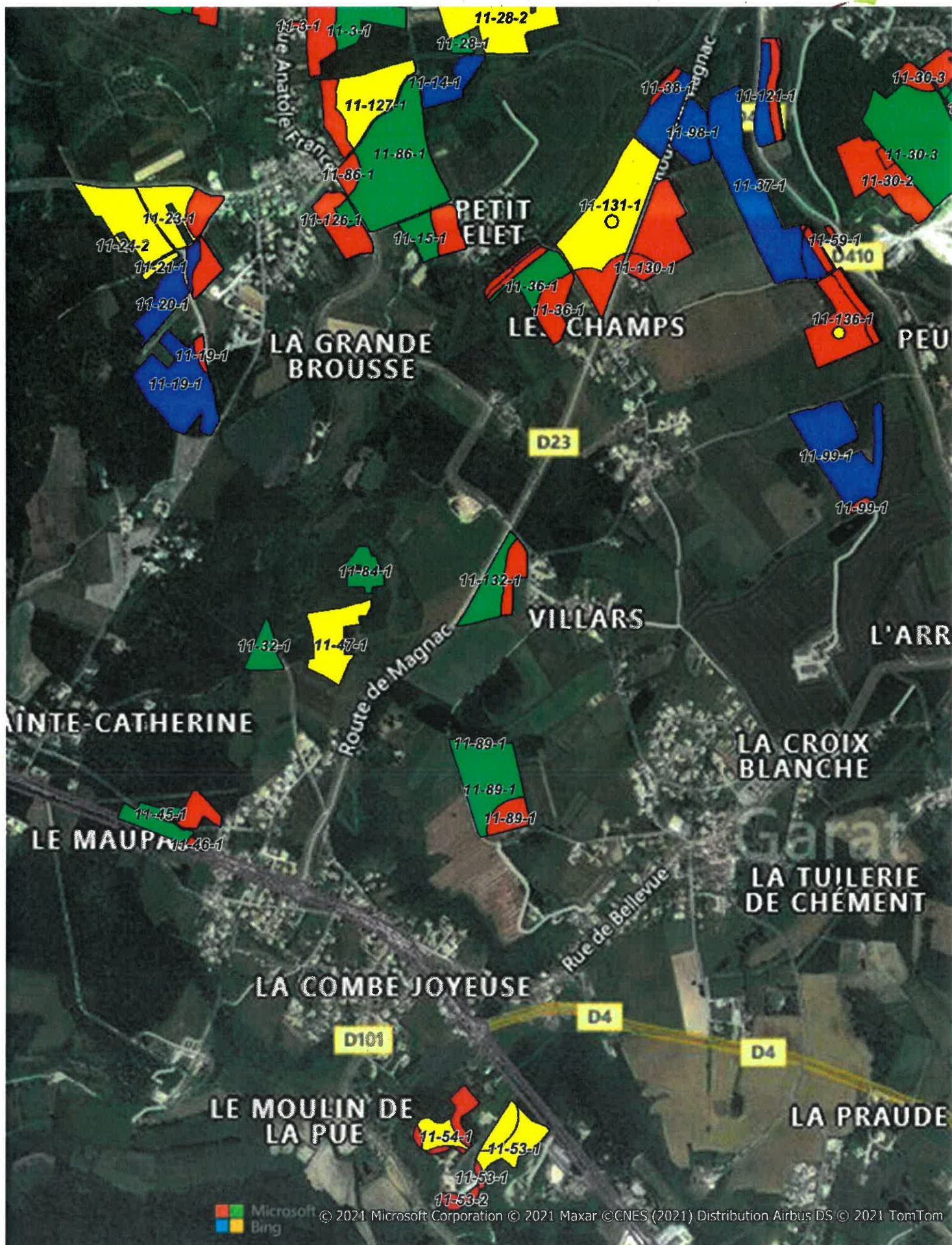
Plan d'épandage des composts de boues - EARL des Chaumes de Chaix

- Aptitude 2
- Aptitude 1B
- Aptitude 1A
- Exclusions
- ★ Prélèvement de sol



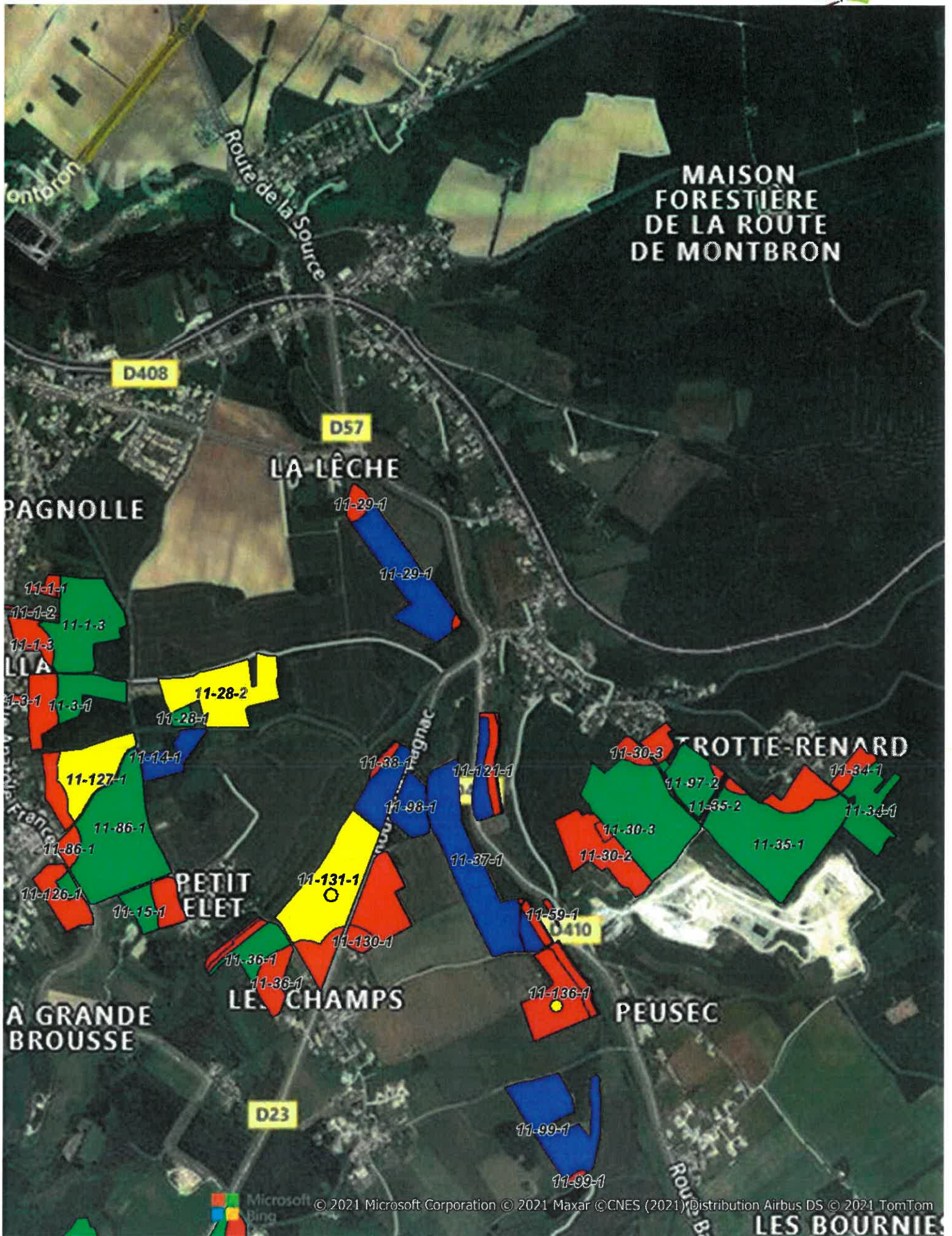
Plan d'épandage des composts de boues - EARL des Chaumes de Chaix

- Aptitude 2
- Aptitude 1B
- Aptitude 1A
- Exclusions
- ★ Prélèvement de sol



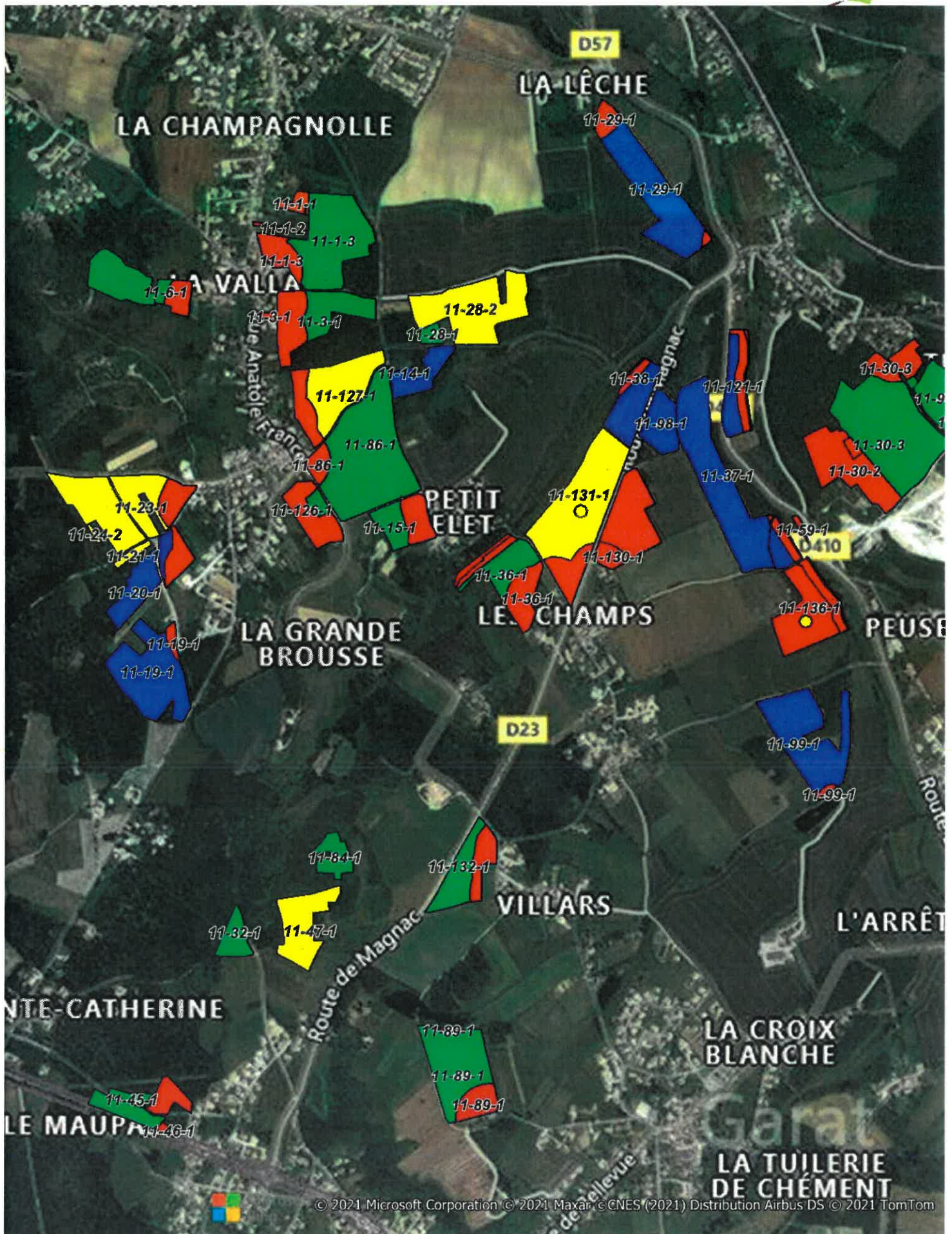
Plan d'épandage des composts de boues - EARL des Chaumes de Chaix

- Aptitude 2
- Aptitude 1B
- Aptitude 1A
- Exclusions
- ★ Prélèvement de sol



Plan d'épandage des composts de boues - EARL des Chaumes de Chaix

- Aptitude 2
- Aptitude 1B
- Aptitude 1A
- Exclusions
- Prélèvement de sol



Plan d'épandage des composts de boues - EARL des Chaumes de Chaix

- Aptitude 2
- Aptitude 1B
- Aptitude 1A
- Exclusions
- ★ Prélèvement de sol

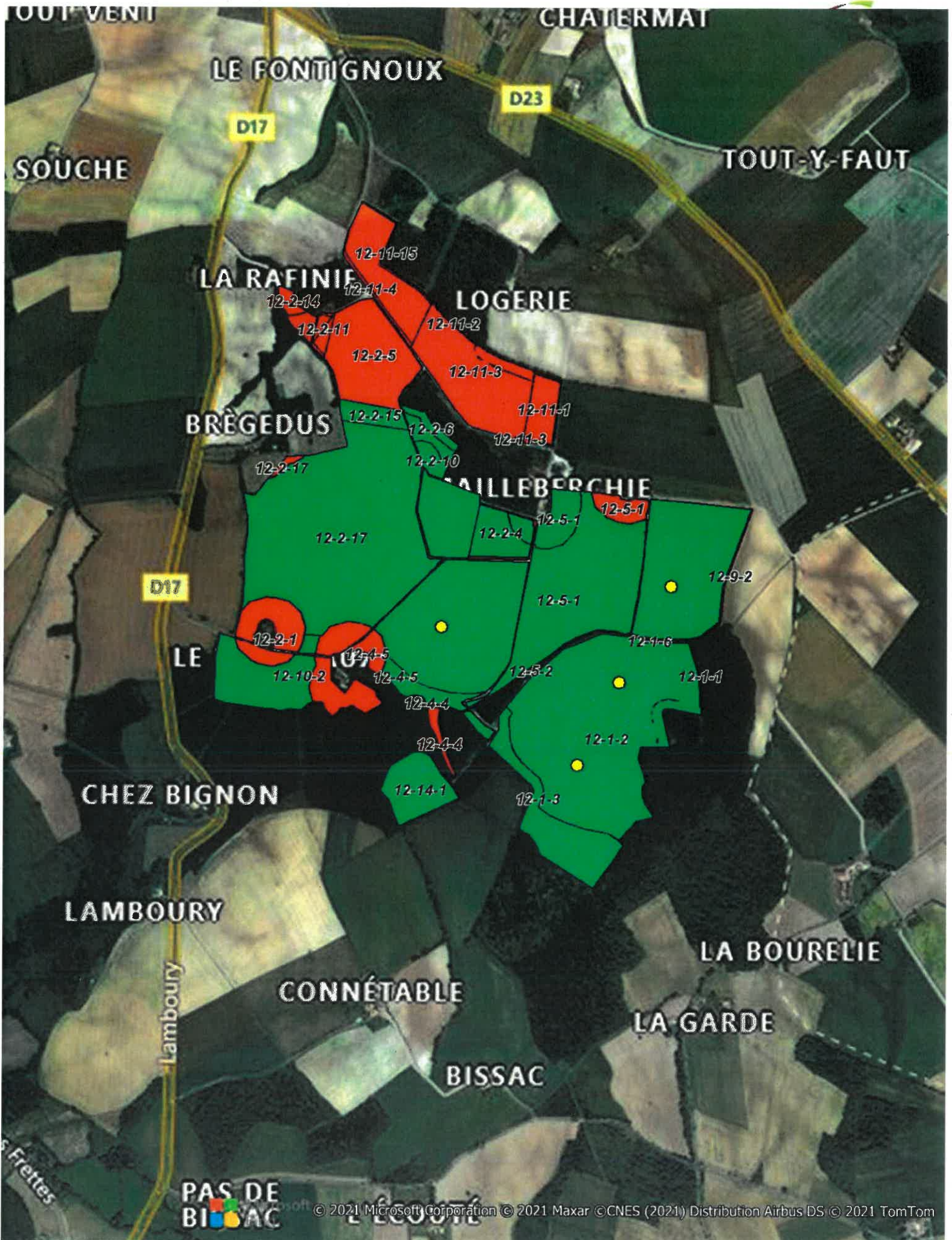
Détail des parcelles du plan d'épandage

Dossier : Plan d'épandage des composts de boues issues
des stations d'épuration du Grand Angoulême



EARL des Lacs
Malleberchie
16320 VILLEBOIS-LVALETTE

N° parcelle	Commune parcelle	Aptitudes			Surf. tot.	SPE	Cause d'exclusion	
		Surface Apt. 2	Surface Apt. 1A	Surface Apt. 1B				
12-01-1	GURAT				0,06	0	Cours d'eau	
12-01-2	GURAT	26,42			26,42	26,42		
12-01-3	GURAT	5,6			5,6	5,6		
12-01-6	GURAT				0,08	0	Cours d'eau	
12-02-1	ROSENAC				0,04	0	Habitation	
12-02-2	ROSENAC				0,23	0	Cours d'eau	
12-02-4	ROSENAC	2,75			2,75	2,75		
12-02-5	ROSENAC				7,3	0	Non exploitable	
12-02-6	ROSENAC	1,32			1,32	1,32		
12-02-9	ROSENAC				0	0	Non exploitable	
12-04-2	GURAT				0,06	0	Non exploitable	
12-04-4	ROSENAC				0,06	0	Non exploitable	
12-04-5	ROSENAC	1,6			0,85	1,6	Habitation	
12-04-6	ROSENAC	15,1			15,1	15,1		
12-04-8	GURAT				0,44	0	Non exploitable	
12-05-1	VILLEBOIS-LVALETTE	16,4			1,24	16,4	Habitation	
12-05-2	GURAT				0,32	0	Cours d'eau	
12-09-1	VILLEBOIS-LVALETTE	12,18			12,18	12,18		
12-09-2	VILLEBOIS-LVALETTE				0,34	0	Non exploitable	
12-10-2	ROSENAC	5,15			2,95	5,15	Habitation	
12-11-1	VILLEBOIS-LVALETTE				1,87	0	Non exploitable	
12-11-13	VILLEBOIS-LVALETTE				4,78	0	Non exploitable	
12-11-15	VILLEBOIS-LVALETTE				0,27	0	Non exploitable	
12-11-2	VILLEBOIS-LVALETTE				0,02	0	Non exploitable	
12-11-3	VILLEBOIS-LVALETTE				8,68	0	Non exploitable	
12-11-4	VILLEBOIS-LVALETTE				0,37	0	Non exploitable	
12-11-6	VILLEBOIS-LVALETTE				0,18	0	Non exploitable	
12-14-1	GURAT	3,51			3,51	3,51		
12-14-2	GURAT				0,06	0	Non exploitable	
12-15-1	GURAT	0,32			0,32	0,32		
12-15-2	GURAT				0,02	0	Non exploitable	
12-2-10	ROSENAC	0,72			0,72	0,72		
12-2-11	VILLEBOIS-LVALETTE				0,2	0	Non exploitable	
12-2-12	ROSENAC				3,71	0	Habitation	
12-2-13	VILLEBOIS-LVALETTE				0,13	0	Non exploitable	
12-2-14	VILLEBOIS-LVALETTE				1	0	Non exploitable	
12-2-15	ROSENAC	1,34			1,34	1,34		
12-2-16	VILLEBOIS-LVALETTE				0,35	0	Non exploitable	
12-2-17	ROSENAC	29,94			0,23	29,94	Habitation	
12-2-42	ROSENAC				0,14	0	Cours d'eau	
12-2-43	ROSENAC	4,06			4,06	4,06		
TOTAL		126,41	0,00	0,00	35,98	162,39	126,41	
Nbre de parcelles :		41						



Plan d'épandage des composts de boues - EARL des Lacs

- Aptitude 2
- Aptitude 1B
- Aptitude 1A
- Exclusions
- ★ Prélèvement de sol

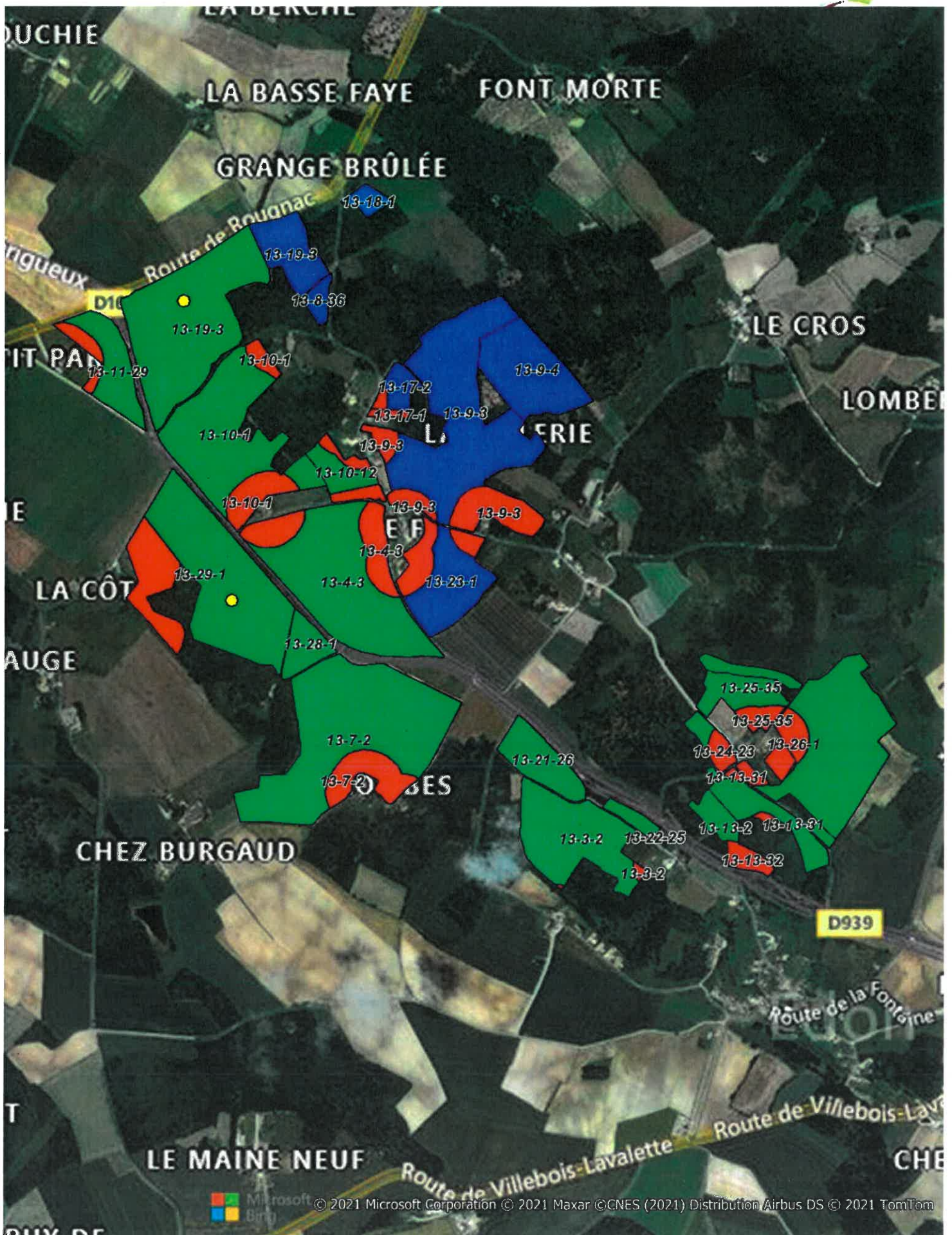
Détail des parcelles du plan d'épandage

Dossier : Plan d'épandage des composts de boues issues
des stations d'épuration du Grand Angoulême



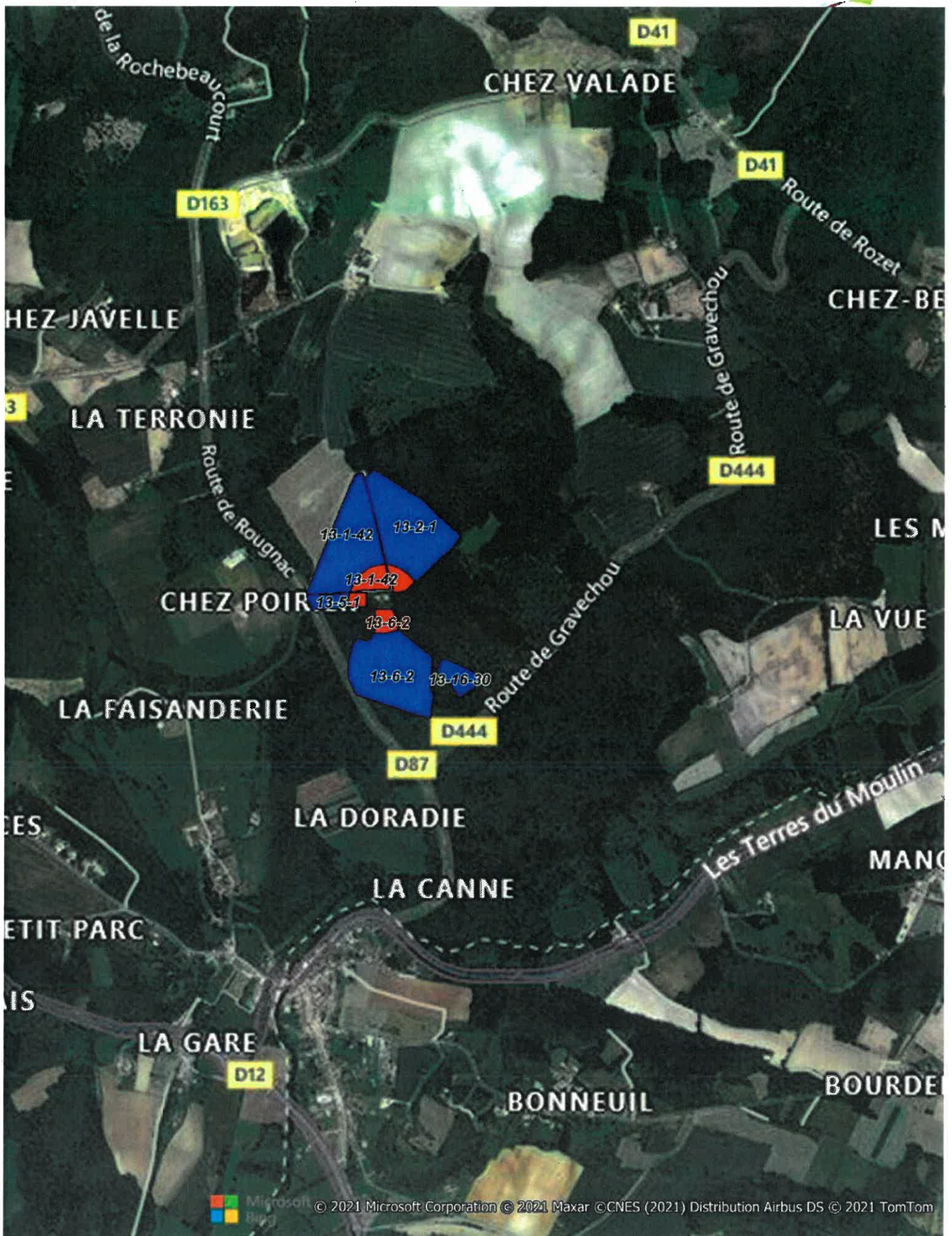
EARL de La Tuillerie
Chez Brégier
16320 EDON

N° parcelle	Commune parcelle	Aptitudes				Surf. tot.	SPE	Cause d'exclusion
		Surface Apt. 2	Surface Apt. 1A	Surface Apt. 1B	Surface Apt. 0			
13-01-42	COMBIERS			4,92	0,77	5,69	4,92	Habitation
13-02-1	COMBIERS			5,74	0,49	6,23	5,74	Habitation
13-03-2	EDON	8,38			0,17	8,55	8,38	Habitation
13-04-3	EDON	13,6			3,75	17,35	13,6	Habitation
13-05-1	COMBIERS			0,59	0,28	0,87	0,59	Habitation
13-06-2	COMBIERS			5,64	0,51	6,15	5,64	Habitation
13-07-2	EDON	18,9			2,89	21,79	18,9	Habitation
13-08-36	EDON			0,83		0,83	0,83	
13-09-3	EDON			16,16	4,63	20,79	16,16	Habitation
13-09-4	EDON			6,89		6,89	6,89	
13-10-1	EDON	11,64			2,84	14,48	11,64	Habitation
13-10-12	EDON	1,72			0,56	2,28	1,72	Habitation
13-10-13	EDON				0,64	0,64	0	Non exploitable
13-11-29	GARDES-LE-PONTAROUX	3,69			0,98	4,67	3,69	Habitation
13-13-2	EDON	1,41				1,41	1,41	
13-13-3	EDON				0,17	0,17	0	Habitation
13-13-31	EDON	3,06			0,16	3,22	3,06	Non exploitable
13-13-32	EDON				0,98	0,98	0	Non exploitable
13-16-30	COMBIERS			0,86		0,86	0,86	
13-17-1	EDON				0,35	0,35	0	Non exploitable
13-17-2	EDON			1,17	0,26	1,43	1,17	Habitation
13-18-1	EDON			0,82		0,82	0,82	
13-19-3	GARDES-LE-PONTAROUX	15,12		3,53		18,65	18,65	
13-21-26	EDON	3,5				3,5	3,5	
13-22-25	EDON	0,81			0,03	0,84	0,81	Habitation
13-23-1	EDON			5,02	2,34	7,36	5,02	Habitation
13-24-22	EDON	0,1				0,1	0,1	
13-24-23	EDON	0,63			0,8	1,43	0,63	Habitation
13-25-34	EDON	1,2				1,2	1,2	
13-25-35	EDON	2,63			0,88	3,51	2,63	Habitation
13-26-1	EDON	12,75			1,66	14,41	12,75	Habitation
13-26-46	EDON				0,71	0,71	0	Habitation
13-26-47	EDON	0,28				0,28	0,28	
13-28-1	GARDES-LE-PONTAROUX	2,04				2,04	2,04	
13-29-1	GARDES-LE-PONTAROUX	14,08			3,99	18,07	14,08	
TOTAL		115,54	0,00	52,17	30,84	198,55	167,71	
Nbre de parcelles :	35							



Plan d'épandage des composts de boues - EARL de La Tuilerie

- Aptitude 2
- Aptitude 1B
- Aptitude 1A
- Exclusions
- ★ Prélèvement de sol



Plan d'épandage des composts de boues - EARL de La Tuilerie

Aptitude 2
 Aptitude 1B
 Aptitude 1A
 Exclusions
 Prélèvement de sol

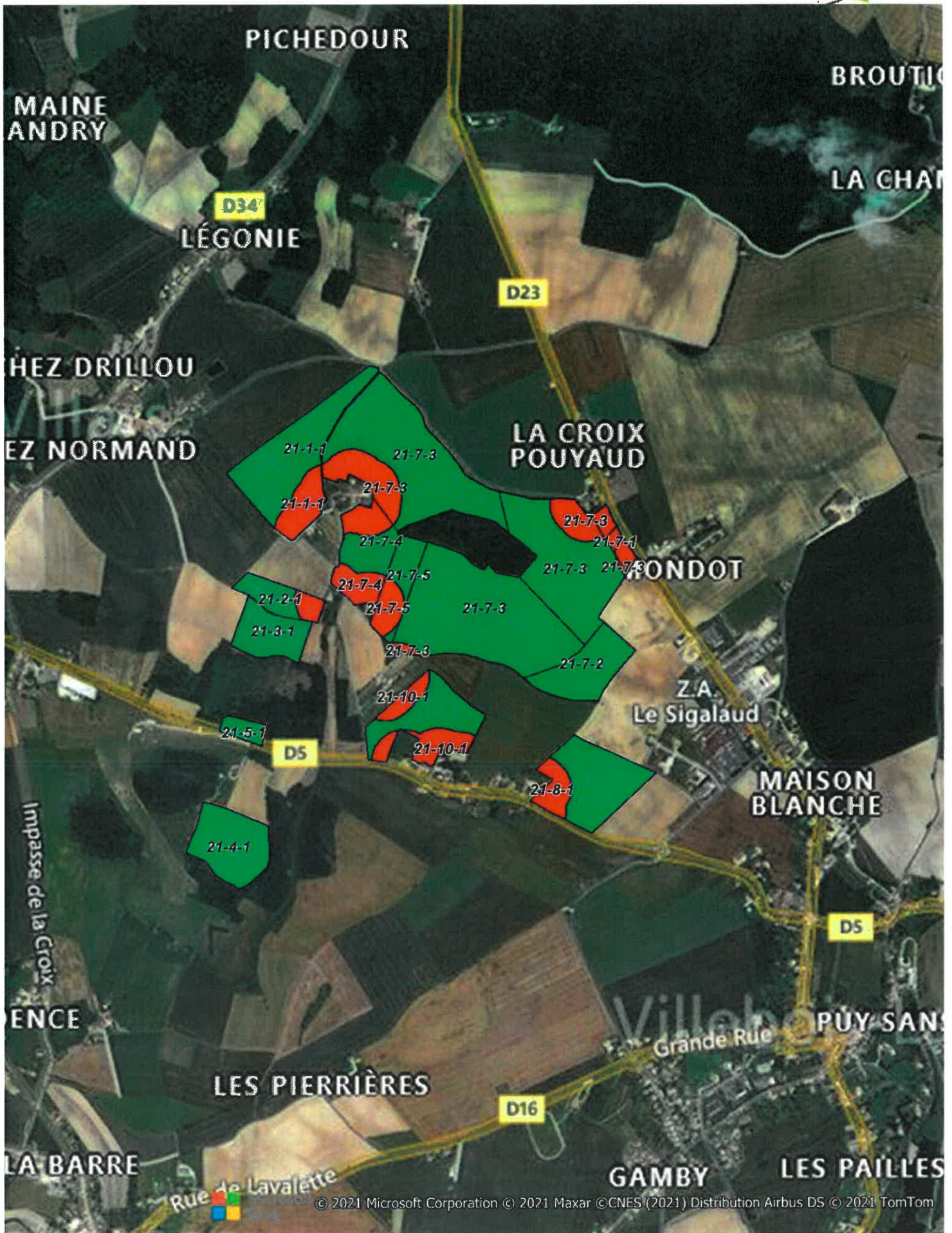
Détail des parcelles du plan d'épandage

Dossier : Plan d'épandage des composts de boues issues
des stations d'épuration du Grand Angoulême



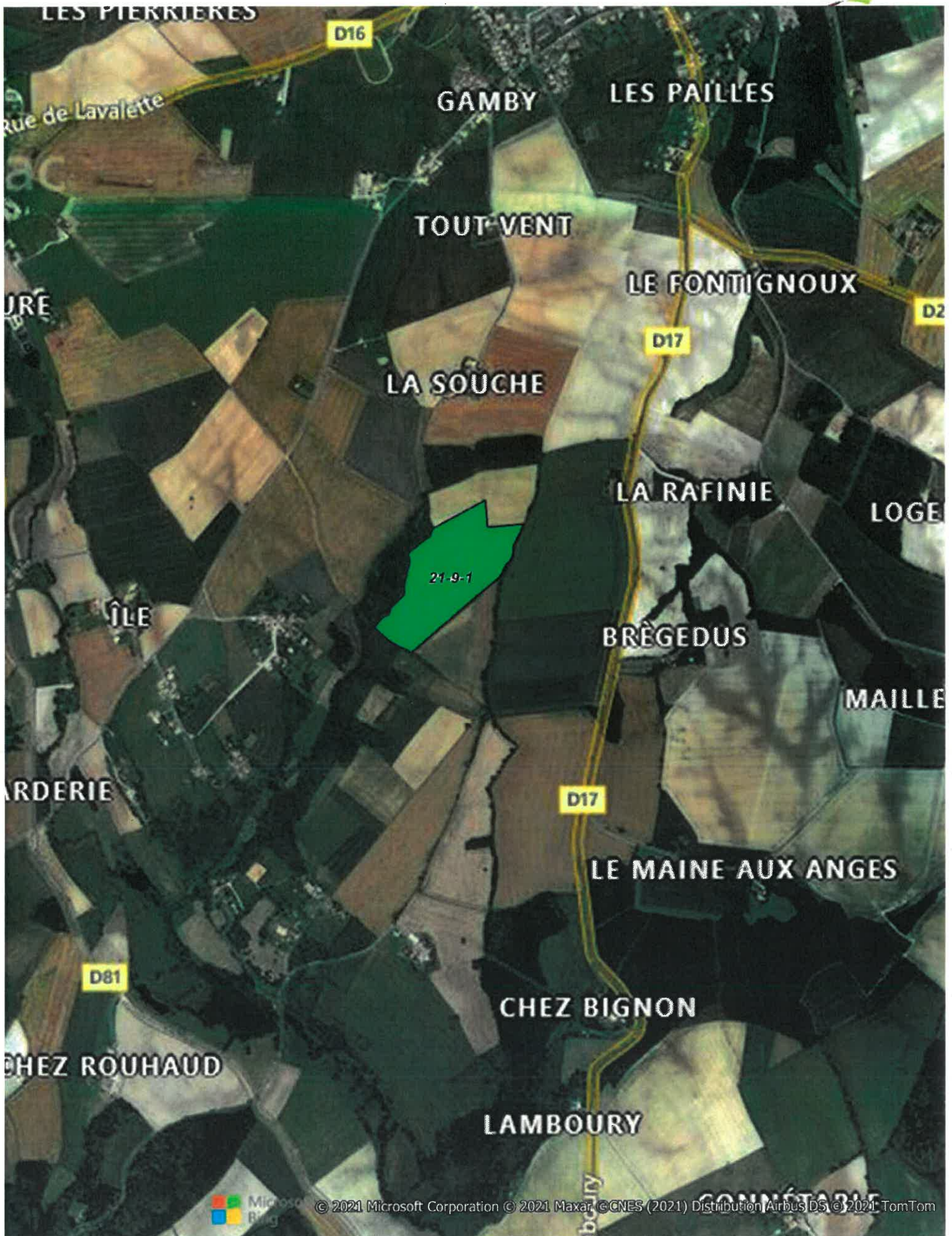
DUCHER Sébastien
La Tuillerie
16320 GÂRDÈS LE PONTAROUX

N° parcelle	Commune parcelle	Aptitudes				Surf. tot.	SPE	Cause d'exclusion
		Surface Apt. 2	Surface Apt. 1A	Surface Apt. 1B	Surface Apt. 0			
21-01-1	MAGNAC-LAVALETTE-VILLARS	7,12			2,06	9,18	7,12	Habitation
21-02-1	MAGNAC-LAVALETTE-VILLARS	1,67			0,69	2,36	1,67	Habitation
21-03-1	MAGNAC-LAVALETTE-VILLARS	3,23				3,23	3,23	
21-04-1	MAGNAC-LAVALETTE-VILLARS	4,88				4,88	4,88	
21-05-1	MAGNAC-LAVALETTE-VILLARS	0,87				0,87	0,87	
21-07-1	MAGNAC-LAVALETTE-VILLARS				1,09	1,09	0	Cours d'eau
21-07-2	MAGNAC-LAVALETTE-VILLARS	4,14				4,14	4,14	
21-07-3	MAGNAC-LAVALETTE-VILLARS	36,16			4,52	40,68	36,16	Habitation
21-07-4	MAGNAC-LAVALETTE-VILLARS	2,11			2,78	4,89	2,11	Habitation
21-07-5	MAGNAC-LAVALETTE-VILLARS	1,62			1,34	2,96	1,62	Habitation
21-08-1	VILLEBOIS-LAVALETTE	5,38			1,47	6,85	5,38	Habitation
21-09-1	RONSENAC	10,49				10,49	10,49	
21-10-1	MAGNAC-LAVALETTE-VILLARS	3,67			2,93	6,6	3,67	Habitation
21-12-1	DIGNAC	5,2			1,57	6,77	5,2	Habitation
21-12-3	DIGNAC	0,25				0,25	0,25	
21-12-4	DIGNAC	1,97				1,97	1,97	
21-13-1	DIRAC	0,84			1,31	2,15	0,84	Non exploitable
21-14-1	DIRAC	1,46				1,46	1,46	
21-15-1	DIGNAC	1,65			0,73	2,38	1,65	Habitation
21-15-2	DIGNAC	0,23			0,04	0,27	0,23	Habitation
21-15-5	DIGNAC	0,17			0,4	0,57	0,17	Non exploitable
21-15-6	DIGNAC	5,37			1,89	7,26	5,37	Habitation
TOTAL		98,48	0,00	0,00	22,82	121,30	98,48	
Nb de parcelles :		22						



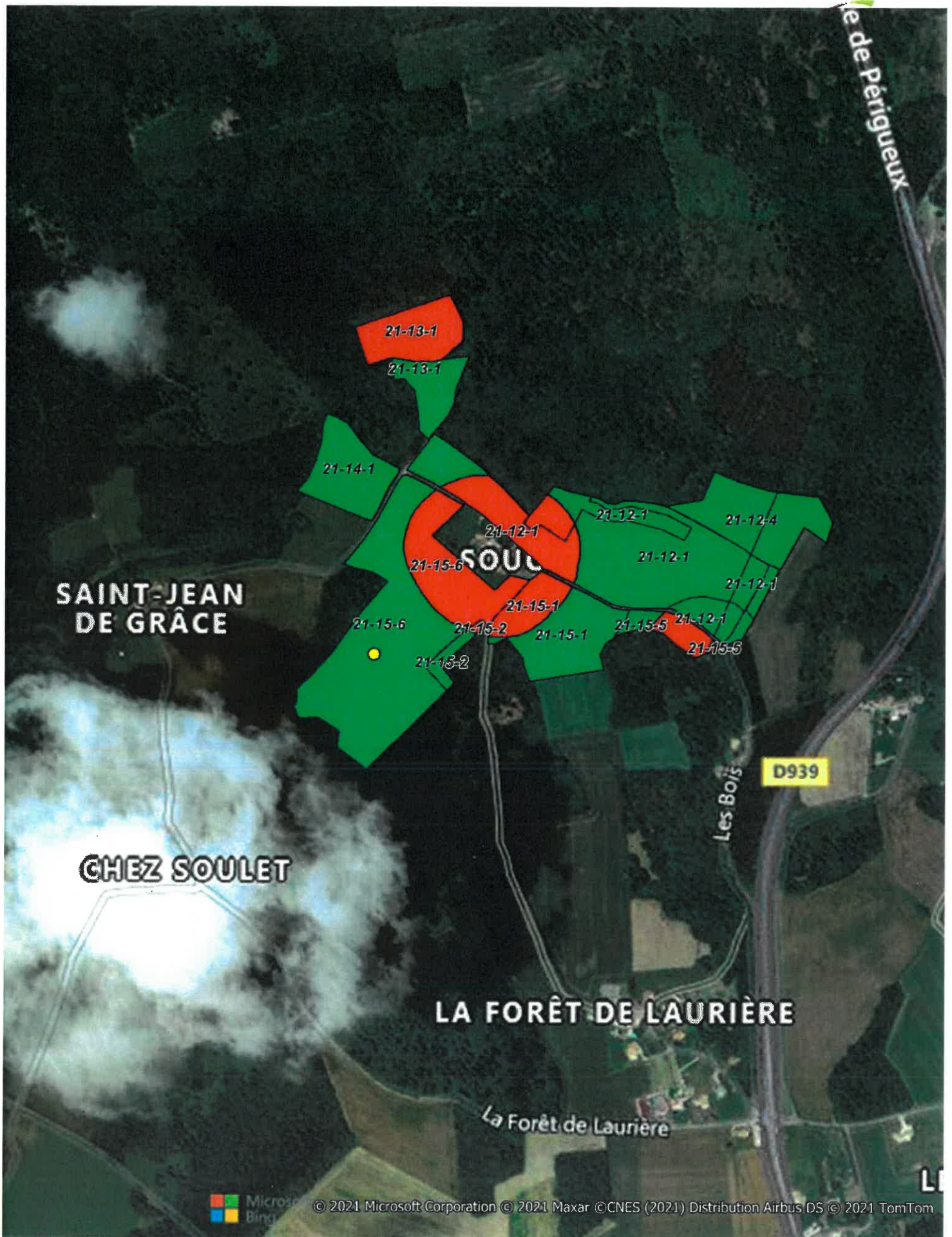
Plan d'épandage des composts de boues - DUCHER Sébastien

- Aptitude 2
- Aptitude 1B
- Aptitude 1A
- Exclusions
- ★ Prélèvement de sol



Plan d'épandage des composts de boues - DUCHER Sébastien

- Aptitude 2
- Aptitude 1B
- Aptitude 1A
- Exclusions
- Prélèvement de sol



Plan d'épandage des composts de boues - DUCHER Sébastien

- Aptitude 2
- Aptitude 1B
- Aptitude 1A
- Exclusions
- Prélèvement de sol

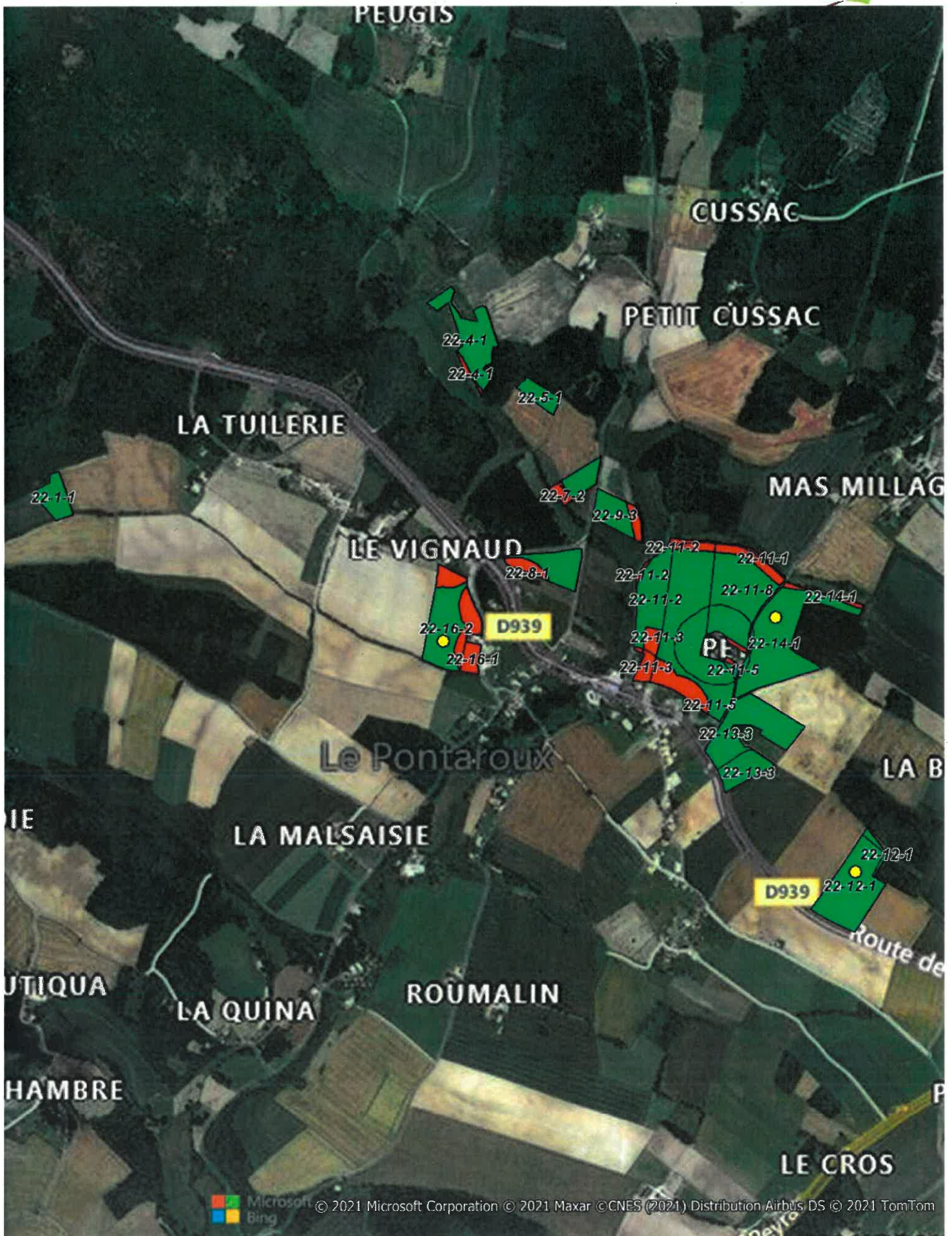
Détail des parcelles du plan d'épandage

Dossier : Plan d'épandage des composts de boues issues
des stations d'épuration du Grand Angoulême



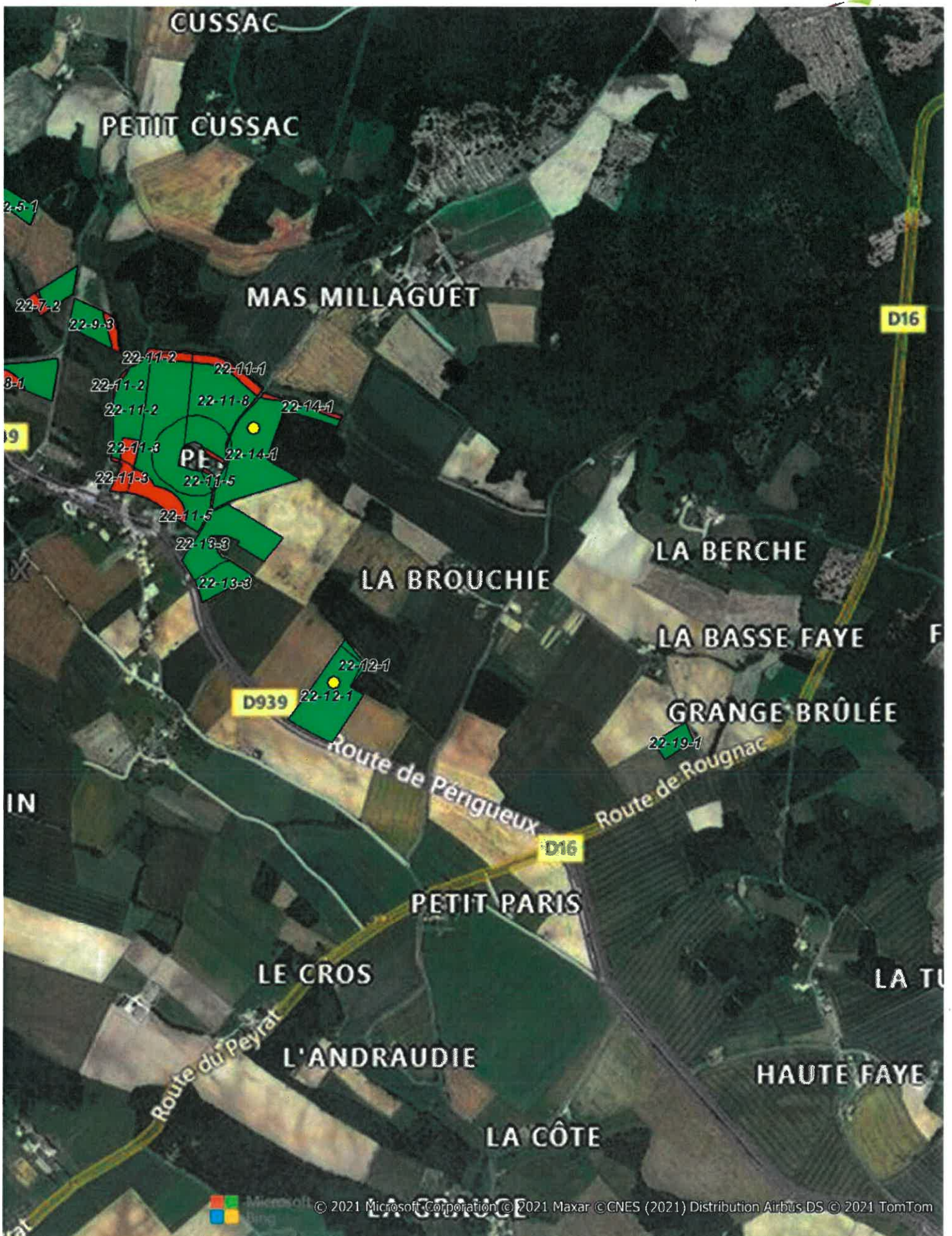
SCEA Livertout
La Tuillerie
16320 GARDES LE PONTAROUX

N° parcelle	Commune parcelle	Aptitudes			Surf. tot.	SPE	Cause d'exclusion	
		Surface Apt. 2	Surface Apt. 1A	Surface Apt. 1B				
22-01-1	MAGNAC-LAVLETTE-VILLARS	1,07			1,07	1,07		
22-04-1	GARDES-LE-PONTAROUX	2,44			2,6	2,44	Cours d'eau	
22-05-1	GARDES-LE-PONTAROUX	0,74			0,74	0,74		
22-07-1	GARDES-LE-PONTAROUX	0,84			0,84	0,84		
22-07-2	GARDES-LE-PONTAROUX				0,29	0	Cours d'eau	
22-08-1	GARDES-LE-PONTAROUX	1,49			0,47	1,96	Habitation	
22-09-1	GARDES-LE-PONTAROUX				0,06	0	Cours d'eau	
22-09-3	GARDES-LE-PONTAROUX	1,19			0,34	1,53	Cours d'eau	
22-11-1	GARDES-LE-PONTAROUX				0,29	0	Cours d'eau	
22-11-2	GARDES-LE-PONTAROUX	2,38			0,15	2,53	Cours d'eau	
22-11-3	GARDES-LE-PONTAROUX	0			0,83	0	Habitation	
22-11-4	GARDES-LE-PONTAROUX	2,35				2,35		
22-11-5	GARDES-LE-PONTAROUX	4,8			1,56	6,36	-Habitation	
22-11-6	GARDES-LE-PONTAROUX				0,14	0,14	Non exploitable	
22-11-8	GARDES-LE-PONTAROUX	4,4			0,71	5,11	Cours d'eau	
22-12-1	GARDES-LE-PONTAROUX	4,03				4,03		
22-13-3	GARDES-LE-PONTAROUX	4,62				4,62		
22-14-1	GARDES-LE-PONTAROUX	5,47			0,24	5,71	Cours d'eau	
22-16-1	GARDES-LE-PONTAROUX				0,51	0	Habitation	
22-16-2	GARDES-LE-PONTAROUX	2,58			1,48	4,06	Habitation	
22-19-1	GARDES-LE-PONTAROUX	0,75				0,75		
TOTAL		39,15	0,00	0,00	7,23	46,38	39,15	
Nbre de parcelles :		21						



Plan d'épandage des composts de boues - SCEA LIVERTOUT

- Aptitude 2
- Aptitude 1B
- Aptitude 1A
- Exclusions
- ★ Prélèvement de sol



Plan d'épandage des composts de boues - SCEA LIVERTOUT

- Aptitude 2
- Aptitude 1B
- Aptitude 1A
- Exclusions
- ★ Prélèvement de sol

L'ensemble de ces exploitations représente :

Désignation	Nbre parc.	Surface (ha)
Surface exploitée	502	2228,86
Surface d'aptitude 0	351	468,06
Surface d'aptitude 1A	30	170,9
Surface d'aptitude 1B	83	455,7
Surface d'aptitude 2	269	1134,20
Surface totale épannable	382	1760,80



**PRÉFÈTE
DE LA
CHARENTE**

*Liberté
Égalité
Fraternité*

**Direction départementale
des territoires**

ANNEXE III

Liste des parcelles de référence du plan d'épandage

NOM PARCELLE	EXPLOITATION	TYPE	X93	Y93
01-01	EARL Daniau	INITIAL	491030	6487630
01-05	EARL Daniau	EXTENSION	489769	6490299
01-08	EARL Daniau	EXTENSION	490118	6490443
01-09	EARL Daniau	INITIAL	490122	6489924
04-02-2	EARL Lajard	INITIAL	483834	6494494
04-03-4	EARL Lajard	INITIAL	483840	6494163
04-04-7	EARL Lajard	INITIAL	483282	6494484
04-07-10	EARL Lajard	EXTENSION	484127	6493495
07-15	SCEA Logis de la Beaudie	INITIAL	487896	6491211
07-21	SCEA Logis de la Beaudie	INITIAL	489889	6485648
07-52	SCEA Logis de la Beaudie	INITIAL	489461	6486043
11-101	EARL des Chaumes de Chaix	INITIAL	488859	6506806
11-131	EARL des Chaumes de Chaix	EXTENSION	486543	6508623
11-135	EARL des Chaumes de Chaix	EXTENSION	487255	6508242
11-20	EARL des Chaumes de Chaix	INITIAL	485134	6508445
11-29	EARL des Chaumes de Chaix	INITIAL	486842	6509619
11-65a	EARL des Chaumes de Chaix	INITIAL	488791	6503947
11-89	EARL des Chaumes de Chaix	INITIAL	486010	6506832
12-01-2	EARL des Lacs	EXTENSION	488479	6487332
12-01-2	EARL des Lacs	EXTENSION	488621	6487594
12-02-17	EARL des Lacs	INITIAL	487873	6488324
12-02-43	EARL des Lacs	INITIAL	488097	6488133
12-04-6	EARL des Lacs	EXTENSION	488057	6487791
12-09-1	EARL des Lacs	EXTENSION	488796	6487899
12-11-3	EARL des Lacs	INITIAL	488027	6488663
13-01-42	EARL de la Tuilerie	INITIAL	495554	6491997
13-03-2	EARL de la Tuilerie	INITIAL	492817	6491711
13-04-3	EARL de la Tuilerie	INITIAL	491931	6492482
13-07-2	EARL de la Tuilerie	INITIAL	491984	6492230
13-10-1	EARL de la Tuilerie	INITIAL	491625	6492855
13-11-29	EARL de la Tuilerie	INITIAL	491344	6493198
13-13-31	EARL de la Tuilerie	INITIAL	493262	6491792
13-19-3	EARL de la Tuilerie	EXTENSION	491532	6493429
13-29-1	EARL de la Tuilerie	EXTENSION	491655	6492458
2-09-65	EARL de Broutiqua	INITIAL	487733	6493935
21-05-1	Ducher Sébastien	INITIAL	485653	6491688
21-08-1	Ducher Sébastien	INITIAL	486794	6491479
21-15-6	Ducher Sébastien	EXTENSION	486738	6500726
2-19-55	EARL de Broutiqua	INITIAL	487816	6492874
22-12-1	SCEA Livertout	EXTENSION	490582	6493983
22-14-1	SCEA Livertout	EXTENSION	490352	6494813
22-16-2	SCEA Livertout	EXTENSION	489281	6494772
2-23-2	EARL de Broutiqua	INITIAL	485925	6493932
2-25-43	EARL de Broutiqua	EXTENSION	490001	6490925
2-31-6	EARL de Broutiqua	EXTENSION	481290	6489050
2-36-16	EARL de Broutiqua	EXTENSION	481008	6488604
3-02-1	EARL du Voultron	INITIAL	491090	6488168
3-05-1	EARL du Voultron	INITIAL	491352	6488443
3-20-24	EARL du Voultron	INITIAL	489341	6492254
3-21-1	EARL du Voultron	EXTENSION	489691	6491924
3-21-6	EARL du Voultron	INITIAL	489812	6492302
5-01-2	GAEC des Sources	INITIAL	489645	6498031
5-02-1	GAEC des Sources	INITIAL	489558	6498762
5-02-1	GAEC des Sources	EXTENSION	489672	6499148
5-02-1	GAEC des Sources	EXTENSION	489555	6498896
5-03-3	GAEC des Sources	INITIAL	488944	6498274
5-04-5	GAEC des Sources	EXTENSION	492777	6496076
5-07-1	GAEC des Sources	EXTENSION	491219	6495273
5-10-1	GAEC des Sources	EXTENSION	488990	6499504
5-12-1	GAEC des Sources	INITIAL	488862	6499313
5-16-6	GAEC des Sources	EXTENSION	490831	6494875
5-29-1	GAEC des Sources	EXTENSION	491851	6496173
6-01-2	EARL du Maine au Loup	EXTENSION	495717	6492655
6-03-1	EARL du Maine au Loup	EXTENSION	496039	6493178
6-03-5	EARL du Maine au Loup	EXTENSION	495800	6493263
6-04-1	EARL du Maine au Loup	INITIAL	497745	6492653

NOM PARCELLE	EXPLOITATION	TYPE	X93	Y93
6-08-12	EARL du Maine au Loup	INITIAL	499375	6492131
6-10-3	EARL du Maine au Loup	INITIAL	495928	6493672
8-04-1	SCEA Mounier	EXTENSION	487975	6507651
8-06-2	SCEA Mounier	INITIAL	486739	6513862
8-103-1	SCEA Mounier	EXTENSION	481452	6495178
8-13-8	SCEA Mounier	INITIAL	486997	6513178
8-14-1	SCEA Mounier	INITIAL	487725	6515489
8-15-1	SCEA Mounier	EXTENSION	487132	6512102
8-18-1	SCEA Mounier	INITIAL	486366	6512723
8-25-1	SCEA Mounier	EXTENSION	486568	6512700
8-34-1	SCEA Mounier	INITIAL	485738	6511360
8-44-1	SCEA Mounier	INITIAL	486287	6509826
8-45-1	SCEA Mounier	INITIAL	485957	6509760
8-50-1	SCEA Mounier	INITIAL	486670	6509337
8-60-2	SCEA Mounier	INITIAL	486378	6508912
8-62-3	SCEA Mounier	INITIAL	484976	6510160
8-68-2	SCEA Mounier	INITIAL	484312	6511300
8-86-2	SCEA Mounier	INITIAL	493500	6516202
8-88-1	SCEA Mounier	EXTENSION	492544	6515984
8-98-2	SCEA Mounier	INITIAL	494233	6516444
9-01-1	SCEA de Nanteuil	INITIAL	488143	6514700
9-04-1	SCEA de Nanteuil	EXTENSION	488179	6514900
9-07-1	SCEA Nanteuil	INITIAL	488564	6512129
9-08-2	SCEA de Nanteuil	EXTENSION	486814	6511469
9-09-1	SCEA Nanteuil	INITIAL	489319	6511052
9-13-1	SCEA de Nanteuil	INITIAL	488053	6513831
9-17-1	SCEA Nanteuil	INITIAL	486836	6511957
9-26-1	SCEA de Nanteuil	EXTENSION	488749	6514947
9-42-1	SCEA de Nanteuil	INITIAL	486859	6514694